



检测报告

编号: 2023HYFFX-01683

项目名称: 中国电信陕西公司 2021 年 5G 三期
咸阳无线网主设备工程-13 移动通信
基站电磁辐射环境检测
委托单位: 中国电信股份有限公司咸阳分公司
检测类别: 委托检测

签发 李 梁
审核 孙吉波
编制 王 超



中核化学计量检测中心
核工业北京化工冶金研究院分析测试中心

签发日期: 2023 年 11 月 1 日

注意事项

- 1.原始记录在本中心只保存六年。
- 2.报告无检测专用章无效。
- 3.复制报告未重新加盖检测专用章无效。
- 4.报告无签发人签字无效。
- 5.对报告若有异议，应于收到报告之日起十五日内向本中心提出。
- 6.报告仅对委托样品负责。

单位名称：中核化学计量检测中心

核工业北京化工冶金研究院分析测试中心

单位地址：北京市通州区九棵树 145 号

邮政编码：101149

联系人：龚明明 李梁

电 话：（010）51674334、51674270

目 录

1. 咸阳_乾县_160908 陆陌村_DTBFLU.....	4
2. 咸阳_乾县_160434 一五四信箱_DTBM CX.....	8
3. 乾县高科建材东北.....	12
4. 咸阳_乾县_160253 高科建材_DMBMCT.....	16
5. 咸阳_乾县_41627 唐宫国际大酒店_DTBFLM.....	20
6. 咸阳_乾县_160254 先河世纪城_AMBFLT.....	24
7. 咸阳_乾县_41264 丈八村_DTBFLM.....	28
8. 咸阳_乾县_160257 朝阳安居小区 14 号楼_DMBFLT.....	32
9. 咸阳_乾县_160255 安家寺_DMBFLT.....	36
10. 咸阳_乾县_41547 玉林村_DTBFLX.....	40
11. 咸阳_乾县_51503 西大街西段_DTBFLM.....	44
12. 咸阳_乾县_160279 永恒物流_DMBFLT.....	48
13. 咸阳_乾县_159871 新局_DMBMCT.....	52
14. 咸阳_乾县_161460 小村_DTBFLU.....	56
15. 咸阳_乾县_161032 职教中心_DTBFLM.....	60
16. 咸阳_乾县_160256 北大街 282 号_DMBFLT.....	64
17. 咸阳_乾县_974156 盛唐大观园东北方向_DTBFLX.....	68
18. 咸阳_乾县_160258 晨光中学_DMBFLT.....	72
19. 咸阳乾县泰庙街及福瑞小区+4G-4-3.....	76
20. 咸阳_乾县_160276 化工厂_DMBMLT.....	80
21. 咸阳_乾县_159890 棉绒厂_DMBFCT.....	84
22. 咸阳_乾县_160135 钱塘锦绣_ATBFLX.....	88
23. 咸阳_乾县_41537 华宇小区_DTBFLX.....	92
24. 咸阳_乾县_160266 西大街 86 号_AMBMCT.....	96
25. 咸阳_乾县_160274 县招_AMBFCU.....	100
26. 咸阳_乾县_159782 老电信局_AMBFCT.....	104
27. 咸阳_乾县_41571 工行_AMBFCT.....	108
28. 咸阳乾县东关巷口综合机房.....	112
29. 咸阳_乾县_160275 中行_AMBMCT.....	116
30. 咸阳_乾县_41560 草谷村_DTBFLX.....	120
31. 咸阳_乾县_41493 孝义村_DTBFLM.....	124

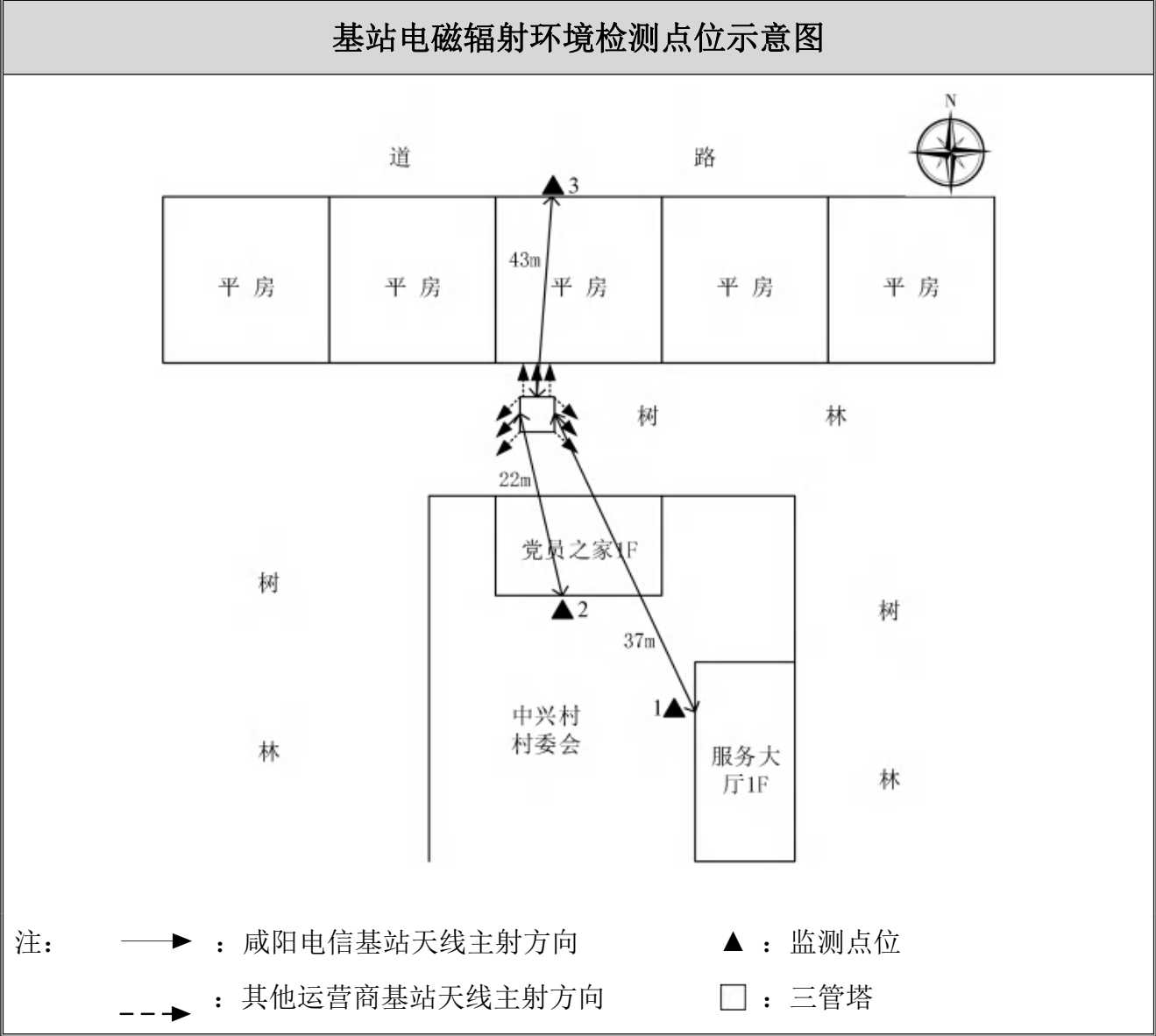
中核化学计量检测中心

核工业北京化工冶金研究院分析测试中心

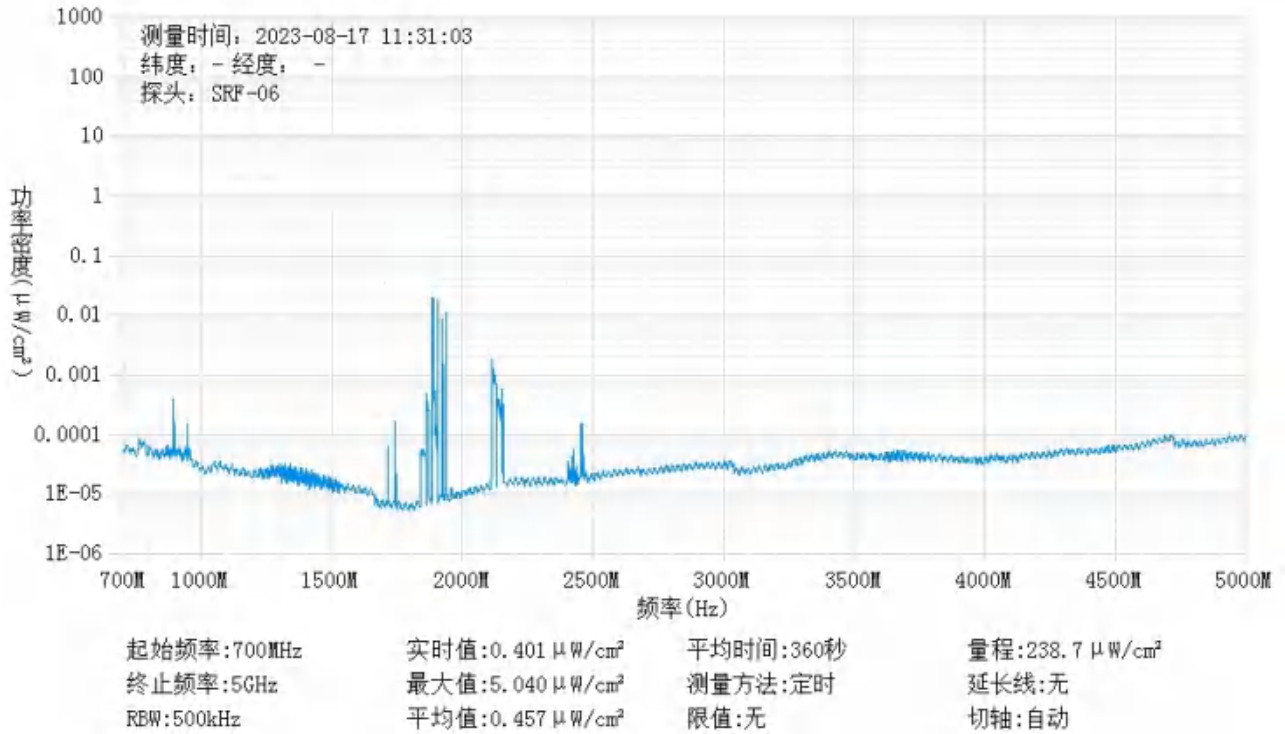
基站名称	咸阳_乾县_160908 陆陌村_DTBFLU			
委托单位	中国电信股份有限公司咸阳分公司			
委托单位地址	陕西省咸阳市渭城区乐育北路 1 号			
检测类别	委托检测	检测参数	功率密度	
检测日期	2023 年 08 月 17 日			
基站建设地点	陕西省咸阳市乾县中兴村村委会北侧树林内			
天线架设方式	三管塔	天线离地高度	32m	
运营商、网络制式	电信、5G	发射频率范围（MHz）	2110-2130	
检测时环境情况	检测时间	天气	温度（℃）	相对湿度（%）
	11 时 25 分～11 时 45 分	阴	27～29	44～46
检测所依据的技术文件名称及代号	《5G 移动通信基站电磁辐射环境监测方法（试行）》（HJ 1151-2020） 《电磁环境控制限值》（GB 8702-2014）			
使用的主要仪器设备名称、型号规格及编号	主要仪器设备名称：选频式宽带电磁辐射检测仪； 型号规格：OS-4P 型主机配 SRF-06 型探头； 仪器编号：YQ-HJ-0117；			
仪器主要技术指标	频率响应范围：30MHz～6000MHz； 量程：2.6×10 ⁻⁷ μW/cm ² ～23.8 mW/cm ² ； 探头的检出限：2.6×10 ⁻⁷ μW/cm ² ；			
仪器校准情况	校准单位：广州广电计量检测股份有限公司； 校准有效期：2022.10.22～2023.10.21； 校准证书编号：J202203150809-10-0001			
备注	咸阳_乾县_160908陆陌村_DTBFLU 基站检测点位布设在基站发射天线覆盖范围内，可能受到影响的电磁辐射环境敏感目标处，检测结果表明，所测点位的电磁辐射功率密度值均低于国家标准《电磁环境控制限值》（GB 8702-2014）中规定的公众暴露控制限值（30MHz～3000MHz 频率范围内，功率密度限值为 40 μW/cm ² ；3000MHz～15000MHz 频率范围内，功率密度限值为 40 μW/cm ² ～200 μW/cm ² ）。			

基站电磁辐射环境检测结果									
序号	检测点位描述	与天线的距离（m）		发射天线		5G 终端设备		应用场景	功率密度（μW/cm²）
		垂直	水平	运营商	下行频段（MHz）	型号	数量		
1	中兴村服务大厅 1F 门口	32	37	电信	2110-2130	BRQ-AN00	1 台	视频交互	0.457
2	党员之家 1F 门口	32	22	电信	2110-2130	BRQ-AN00	1 台	视频交互	0.391
3	平房门口	32	43	电信	2110-2130	BRQ-AN00	1 台	视频交互	0.375

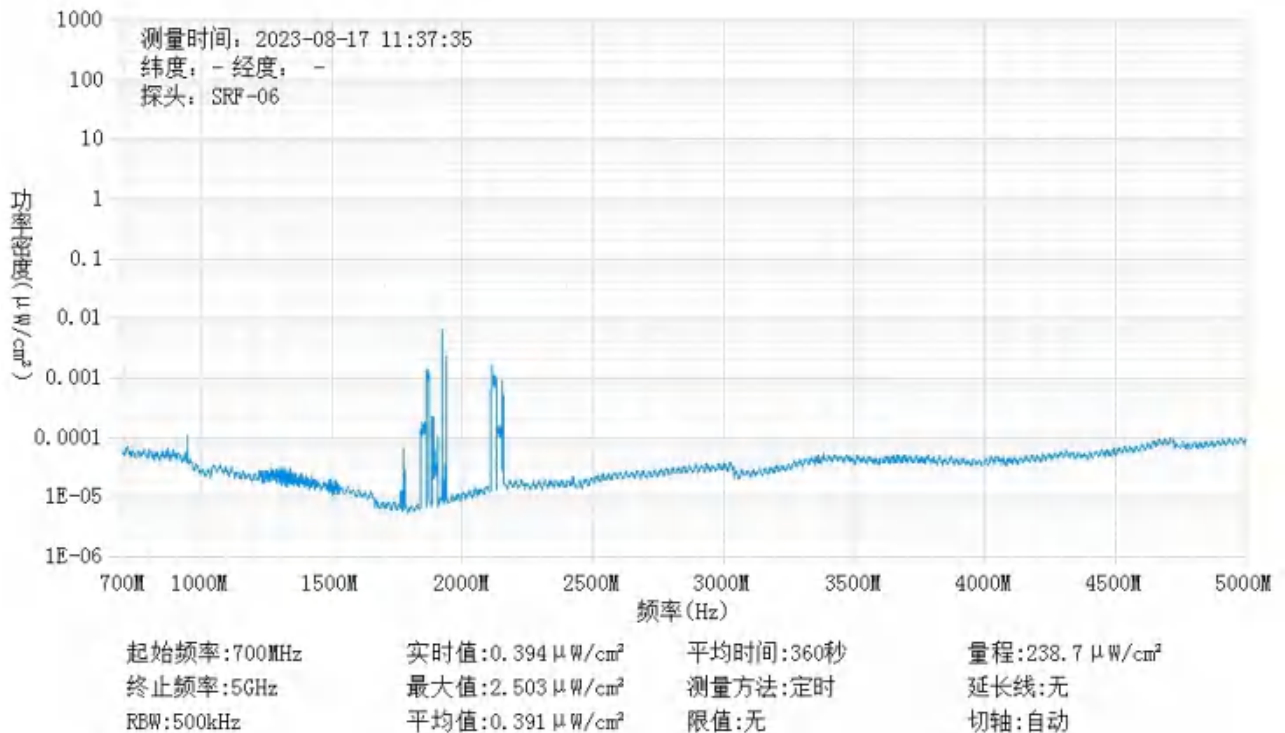
备注：测量时，仪器探头距地面（或立足平面）1.7m。因建筑物、玻璃窗或树木等遮挡等，检测点位距离基站天线的距离无法测定，表中用“/”表示。以上监测数据仅反映监测工况下的功率密度值。



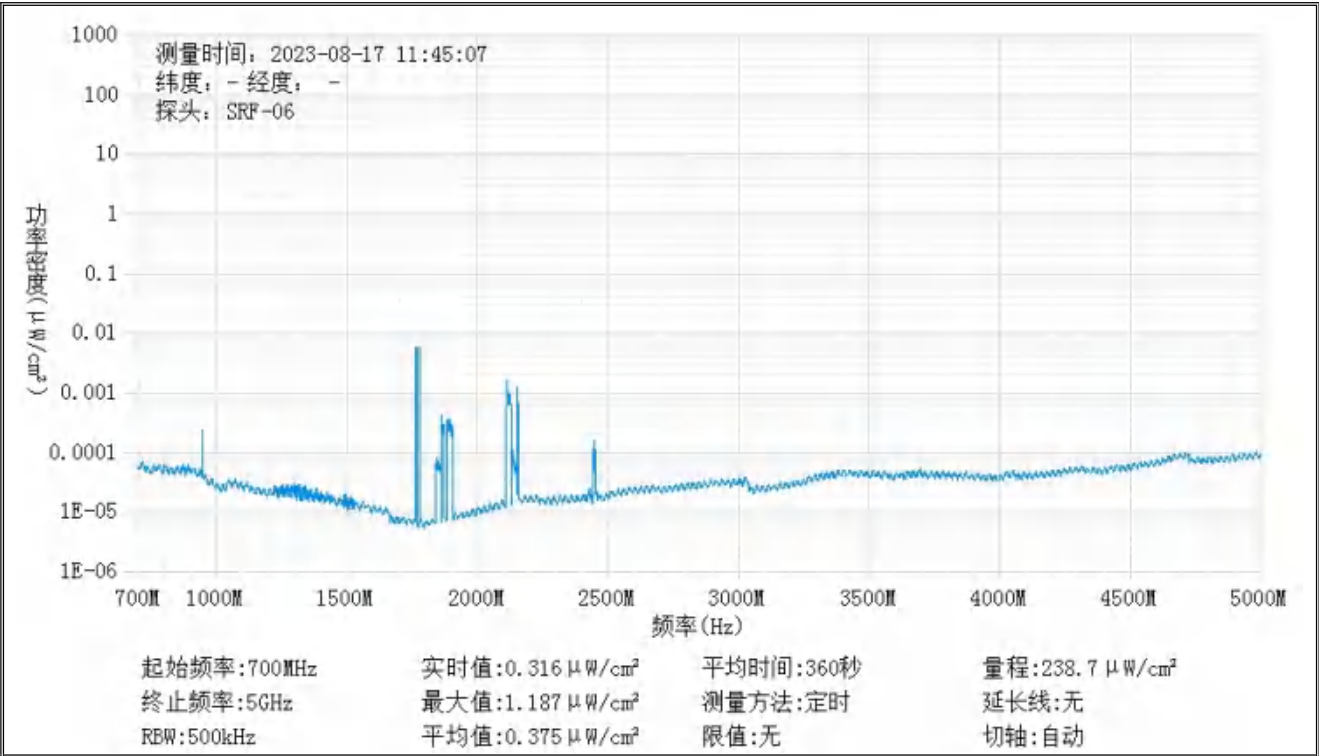
监测点位监测频谱分布图



1#监测点位



2#监测点位



3#监测点位

基站检测现场照片



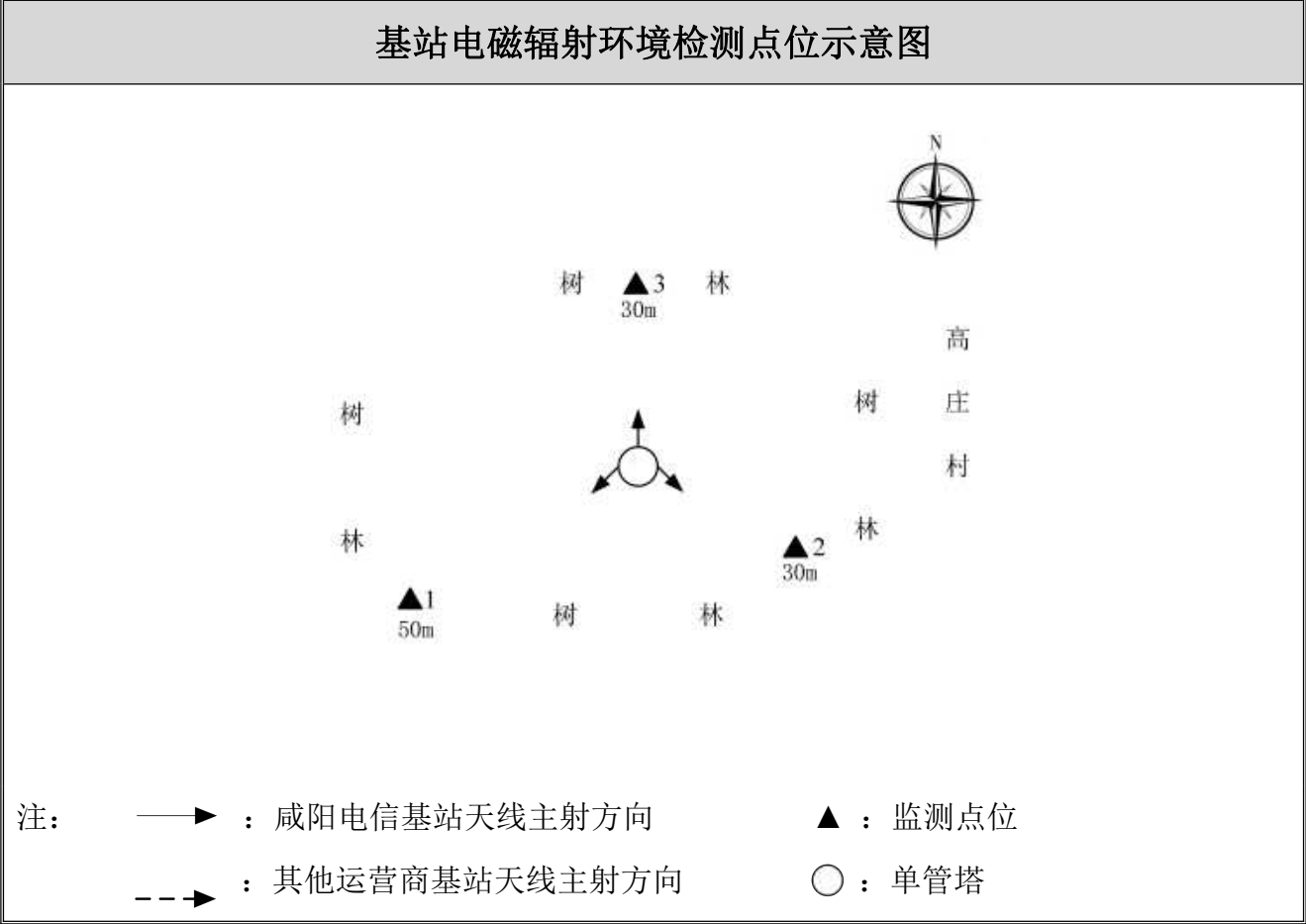
中核化学计量检测中心

核工业北京化工冶金研究院分析测试中心

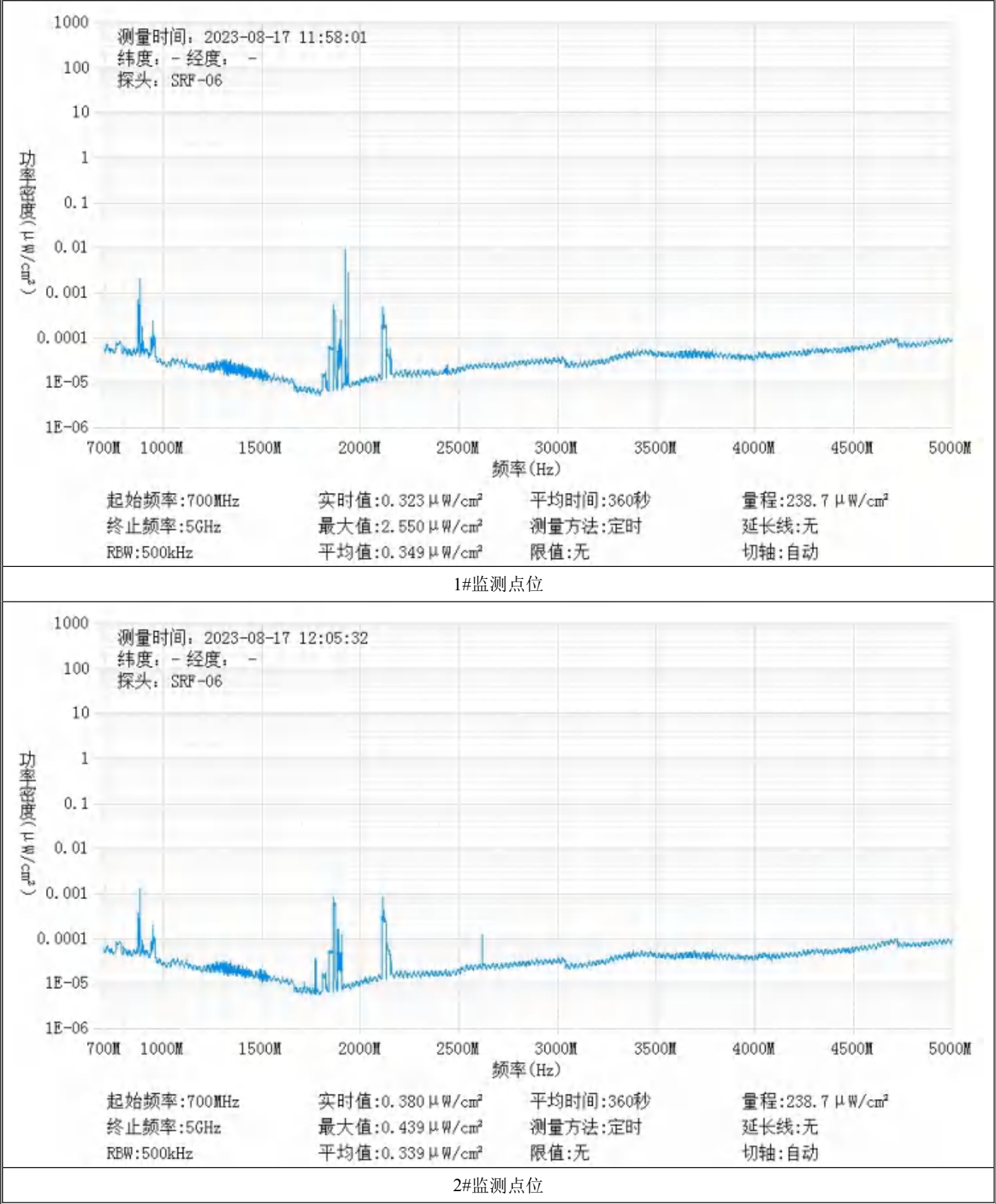
基站名称	咸阳_乾县_160434 一五四信箱_DTBMCX			
委托单位	中国电信股份有限公司咸阳分公司			
委托单位地址	陕西省咸阳市渭城区乐育北路 1 号			
检测类别	委托检测	检测参数	功率密度	
检测日期	2023 年 08 月 17 日			
基站建设地点	陕西省咸阳市乾县高庄村西侧树林内			
天线架设方式	单管塔	天线离地高度	35m	
运营商、网络制式	电信、5G	发射频率范围（MHz）	2110-2130	
检测时环境情况	检测时间	天气	温度（℃）	相对湿度（%）
	11 时 52 分～12 时 13 分	阴	27～29	43～45
检测所依据的技术文件名称及代号	《5G 移动通信基站电磁辐射环境监测方法（试行）》（HJ 1151-2020） 《电磁环境控制限值》（GB 8702-2014）			
使用的主要仪器设备名称、型号规格及编号	主要仪器设备名称：选频式宽带电磁辐射检测仪； 型号规格：OS-4P 型主机配 SRF-06 型探头； 仪器编号：YQ-HJ-0117；			
仪器主要技术指标	频率响应范围：30MHz～6000MHz； 量程：2.6×10 ⁻⁷ μW/cm ² ～23.8 mW/cm ² ； 探头的检出限：2.6×10 ⁻⁷ μW/cm ² ；			
仪器校准情况	校准单位：广州广电计量检测股份有限公司； 校准有效期：2022.10.22～2023.10.21； 校准证书编号：J202203150809-10-0001			
备注	咸阳_乾县_160434 一五四信箱_DTBMCX 基站检测点位布设在基站发射天线覆盖范围内，可能受到影响的电磁辐射环境敏感目标处，检测结果表明，所测点位的电磁辐射功率密度值均低于国家标准《电磁环境控制限值》（GB 8702-2014）中规定的公众暴露控制限值（30MHz～3000MHz 频率范围内，功率密度限值为 40 μW/cm ² ；3000MHz～15000MHz 频率范围内，功率密度限值为 40 μW/cm ² ～200 μW/cm ² ）。			

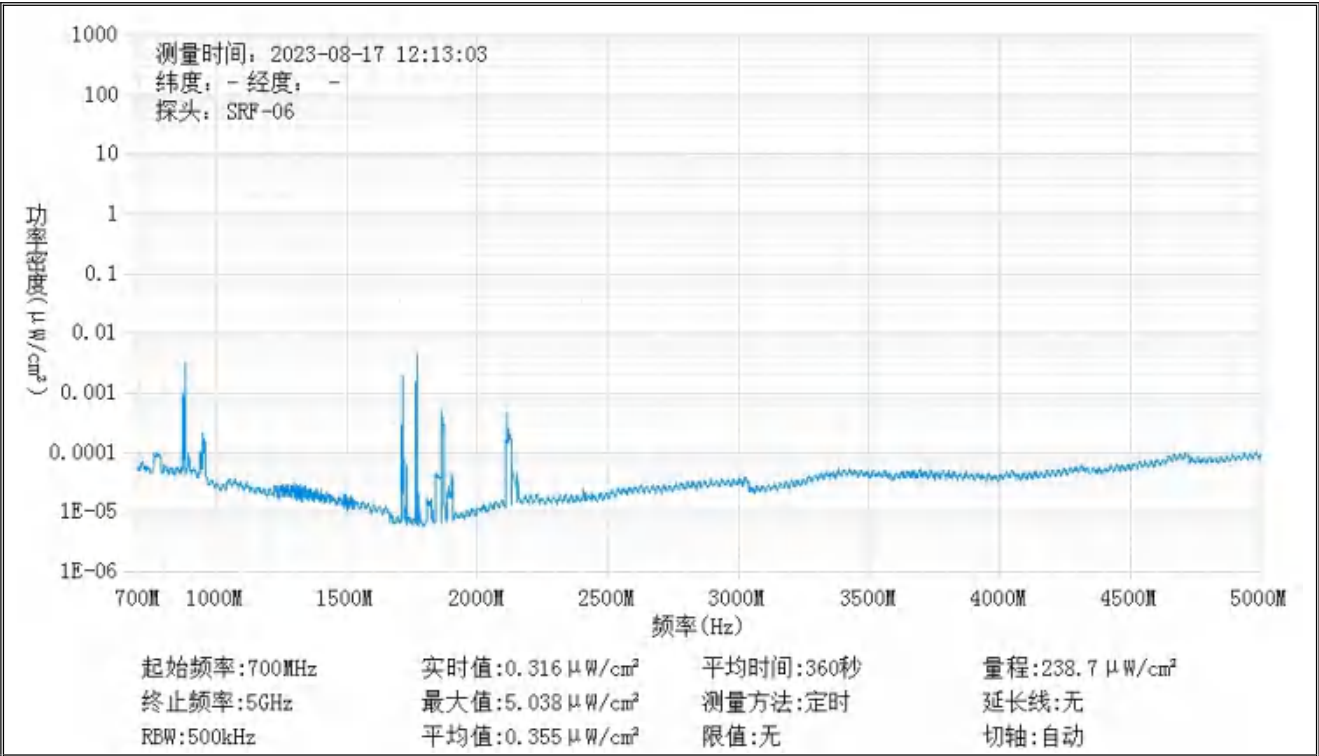
基站电磁辐射环境检测结果									
序号	检测点位描述	与天线的距离（m）		发射天线		5G 终端设备		应用场景	功率密度（μW/cm²）
		垂直	水平	运营商	下行频段（MHz）	型号	数量		
1	基站西南侧 50m	35	50	电信	2110-2130	BRQ-AN00	1 台	视频交互	0.349
2	基站东南侧 30m	35	30	电信	2110-2130	BRQ-AN00	1 台	视频交互	0.339
3	基站北侧 30m	35	30	电信	2110-2130	BRQ-AN00	1 台	视频交互	0.355

备注：测量时，仪器探头距地面（或立足平面）1.7m。因建筑物、玻璃窗或树木等遮挡等，检测点位距离基站天线的距离无法测定，表中用“/”表示。以上监测数据仅反映监测工况下的功率密度值。



监测点位监测频谱分布图





3#监测点位

基站检测现场照片



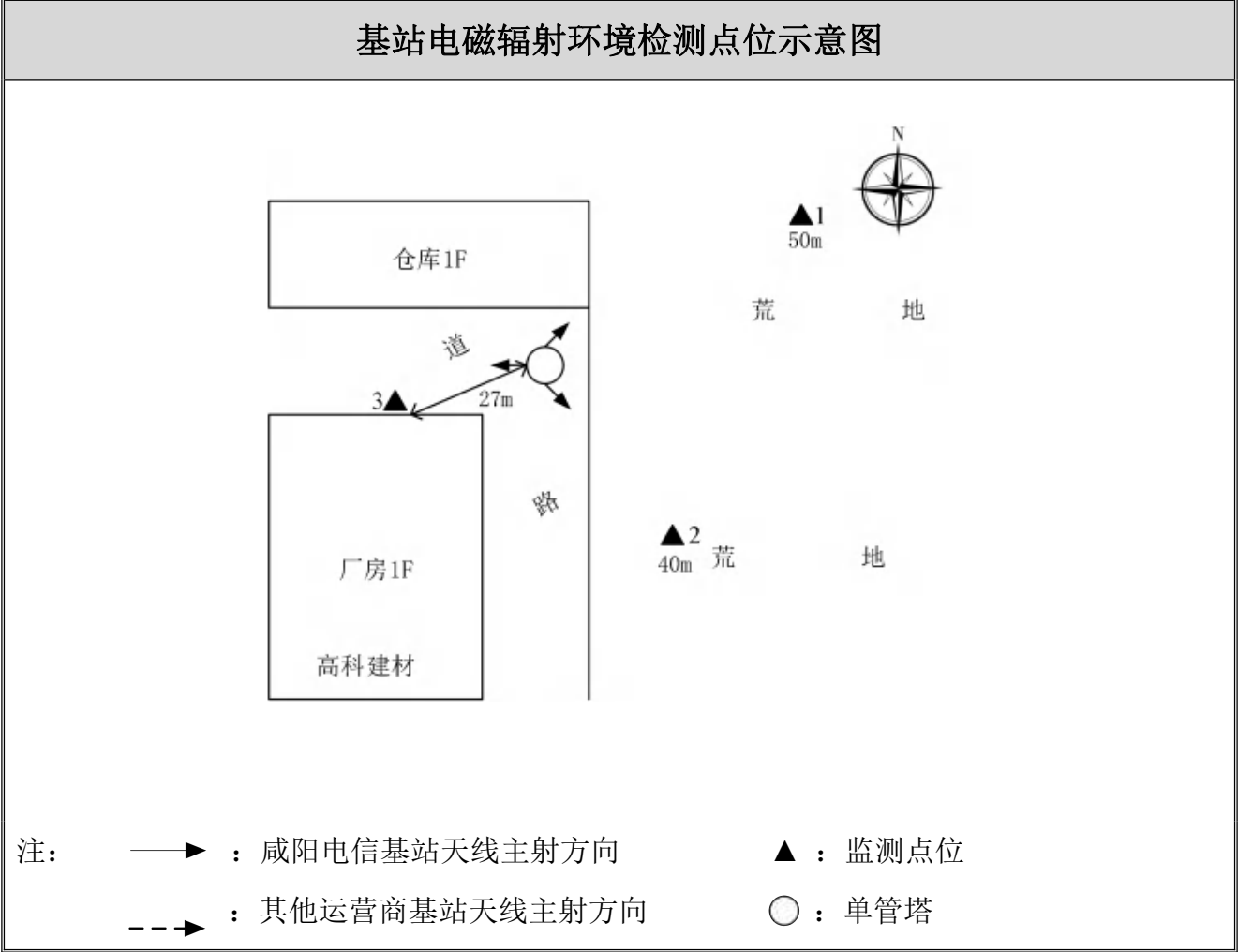
中核化学计量检测中心

核工业北京化工冶金研究院分析测试中心

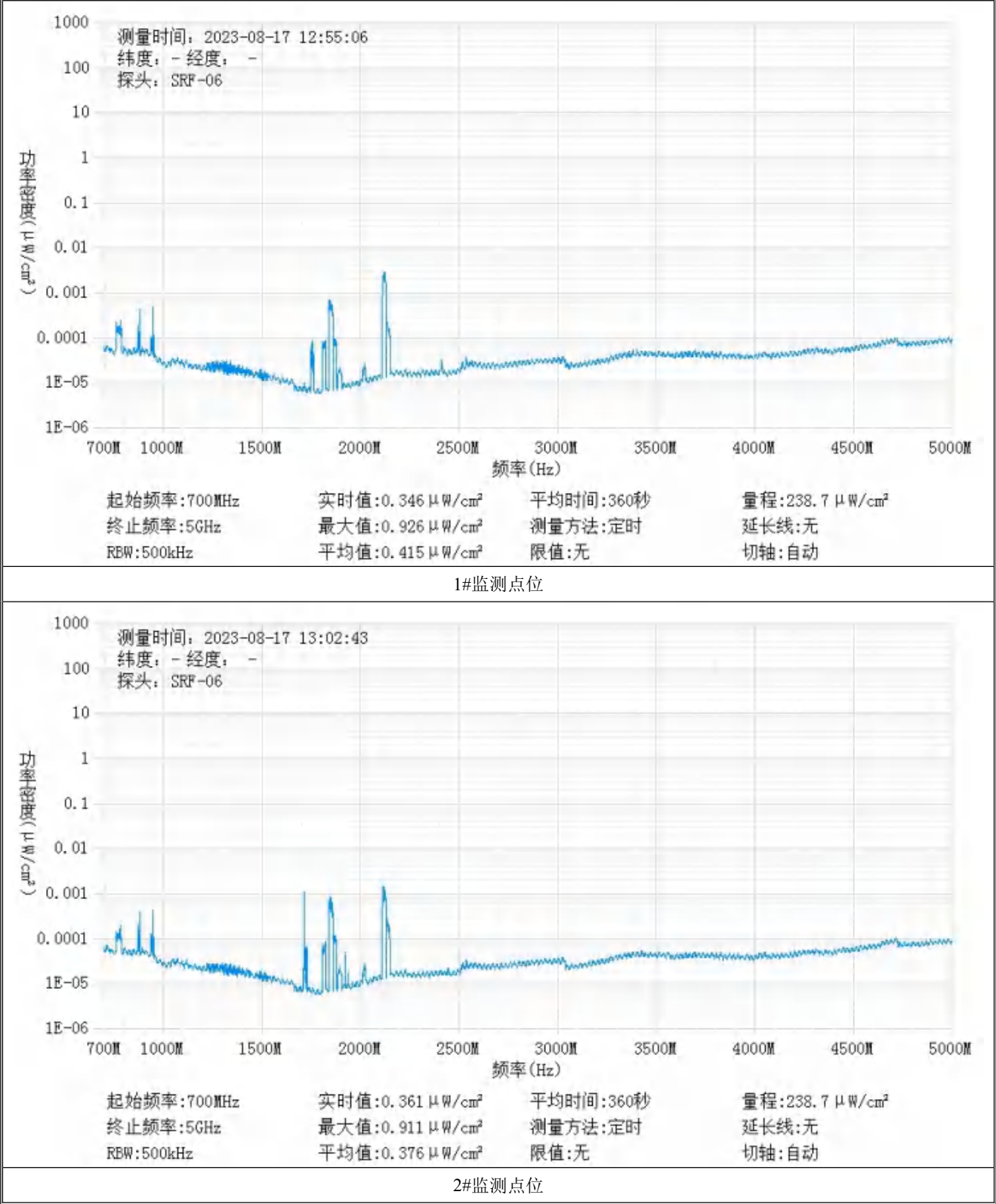
基站名称	乾县高科建材东北			
委托单位	中国电信股份有限公司咸阳分公司			
委托单位地址	陕西省咸阳市渭城区乐育北路 1 号			
检测类别	委托检测	检测参数	功率密度	
检测日期	2023 年 08 月 17 日			
基站建设地点	陕西省咸阳市乾县高科建材院内东北角			
天线架设方式	单管塔	天线离地高度	35m	
运营商、网络制式	电信、5G	发射频率范围（MHz）	2110-2130	
检测时环境情况	检测时间	天气	温度（℃）	相对湿度（%）
	12 时 49 分～13 时 10 分	晴	30～32	40～42
检测所依据的技术文件名称及代号	《5G 移动通信基站电磁辐射环境监测方法（试行）》（HJ 1151-2020） 《电磁环境控制限值》（GB 8702-2014）			
使用的主要仪器设备名称、型号规格及编号	主要仪器设备名称：选频式宽带电磁辐射检测仪； 型号规格：OS-4P 型主机配 SRF-06 型探头； 仪器编号：YQ-HJ-0117；			
仪器主要技术指标	频率响应范围：30MHz～6000MHz； 量程：2.6×10 ⁻⁷ μW/cm ² ～23.8 mW/cm ² ； 探头的检出限：2.6×10 ⁻⁷ μW/cm ² ；			
仪器校准情况	校准单位：广州广电计量检测股份有限公司； 校准有效期：2022.10.22～2023.10.21； 校准证书编号：J202203150809-10-0001			
备注	乾县高科建材东北基站检测点位布设在基站发射天线覆盖范围内，可能受到影响的电磁辐射环境敏感目标处，检测结果表明，所测点位的电磁辐射功率密度值均低于国家标准《电磁环境控制限值》（GB 8702-2014）中规定的公众暴露控制限值（30MHz～3000MHz 频率范围内，功率密度限值为 40 μW/cm ² ；3000MHz～15000MHz 频率范围内，功率密度限值为 40 μW/cm ² ～200 μW/cm ² ）。			

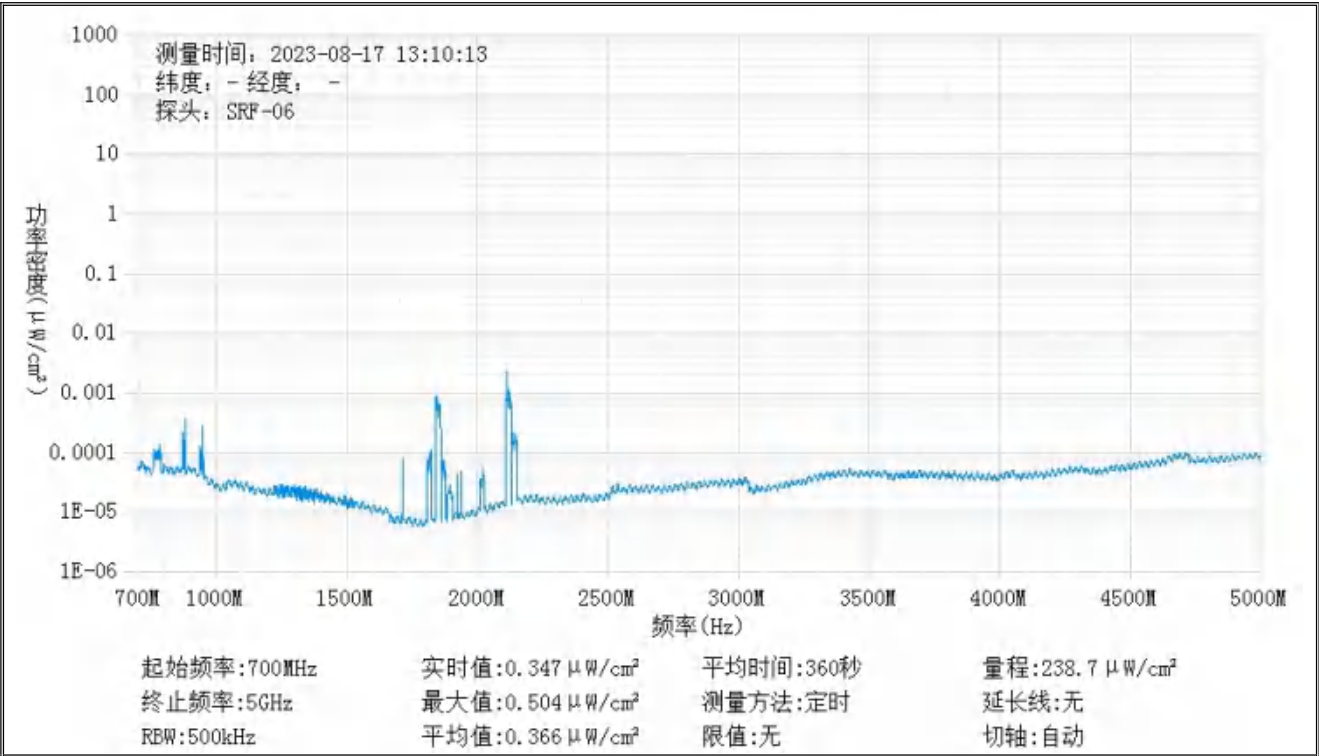
基站电磁辐射环境检测结果									
序号	检测点位描述	与天线的距离（m）		发射天线		5G 终端设备		应用场景	功率密度（ $\mu\text{W}/\text{cm}^2$ ）
		垂直	水平	运营商	下行频段（MHz）	型号	数量		
1	基站东北侧 50m	35	50	电信	2110-2130	BRQ-AN00	1 台	视频交互	0.415
2	基站东南侧 40m	35	40	电信	2110-2130	BRQ-AN00	1 台	视频交互	0.376
3	高科建材厂房 1F 门口	35	27	电信	2110-2130	BRQ-AN00	1 台	视频交互	0.366

备注：测量时，仪器探头距地面（或立足平面）1.7m。因建筑物、玻璃窗或树木等遮挡等，检测点位距离基站天线的距离无法测定，表中用“/”表示。以上监测数据仅反映监测工况下的功率密度值。



监测点位监测频谱分布图





3#监测点位

基站检测现场照片



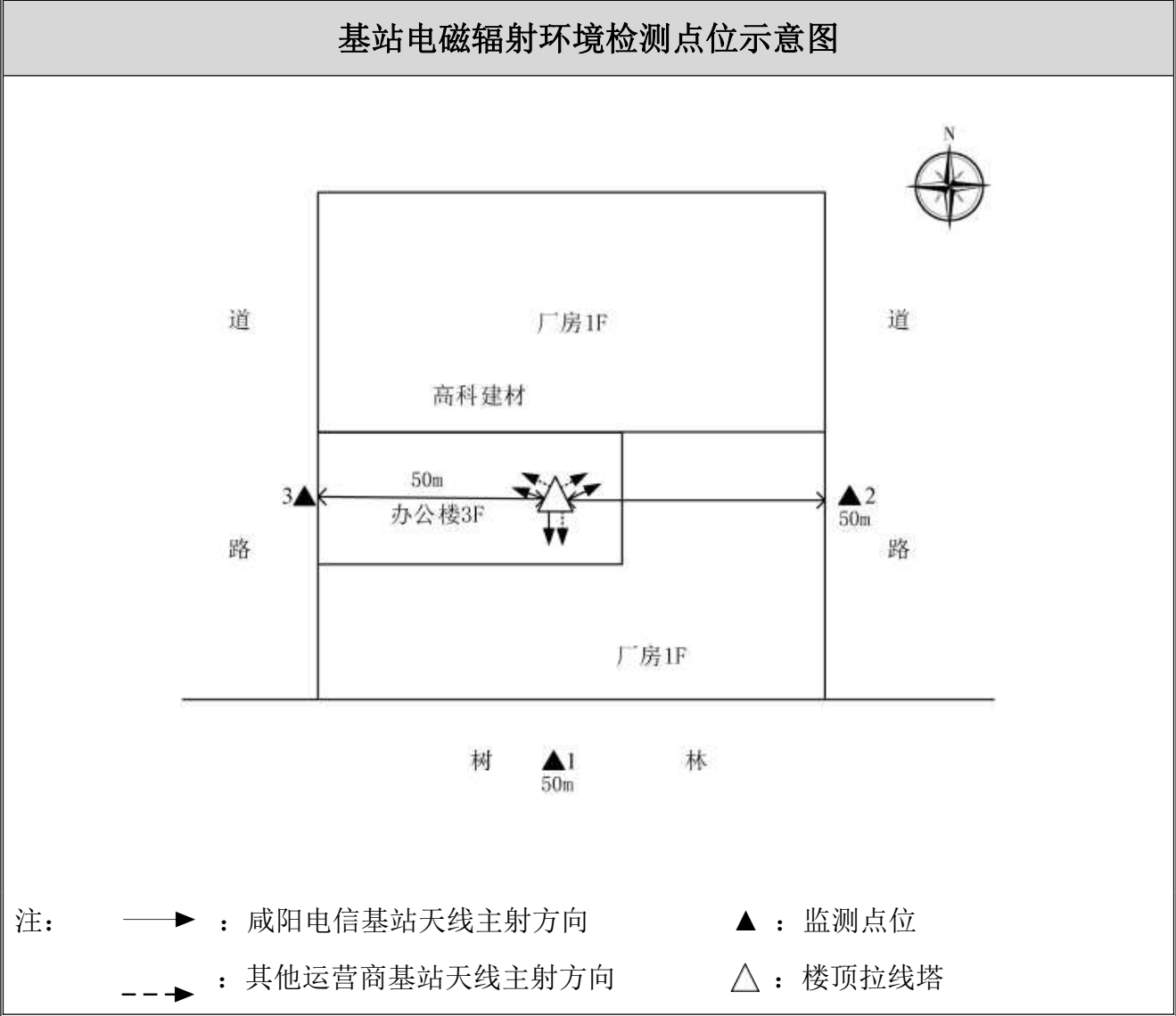
中核化学计量检测中心

核工业北京化工冶金研究院分析测试中心

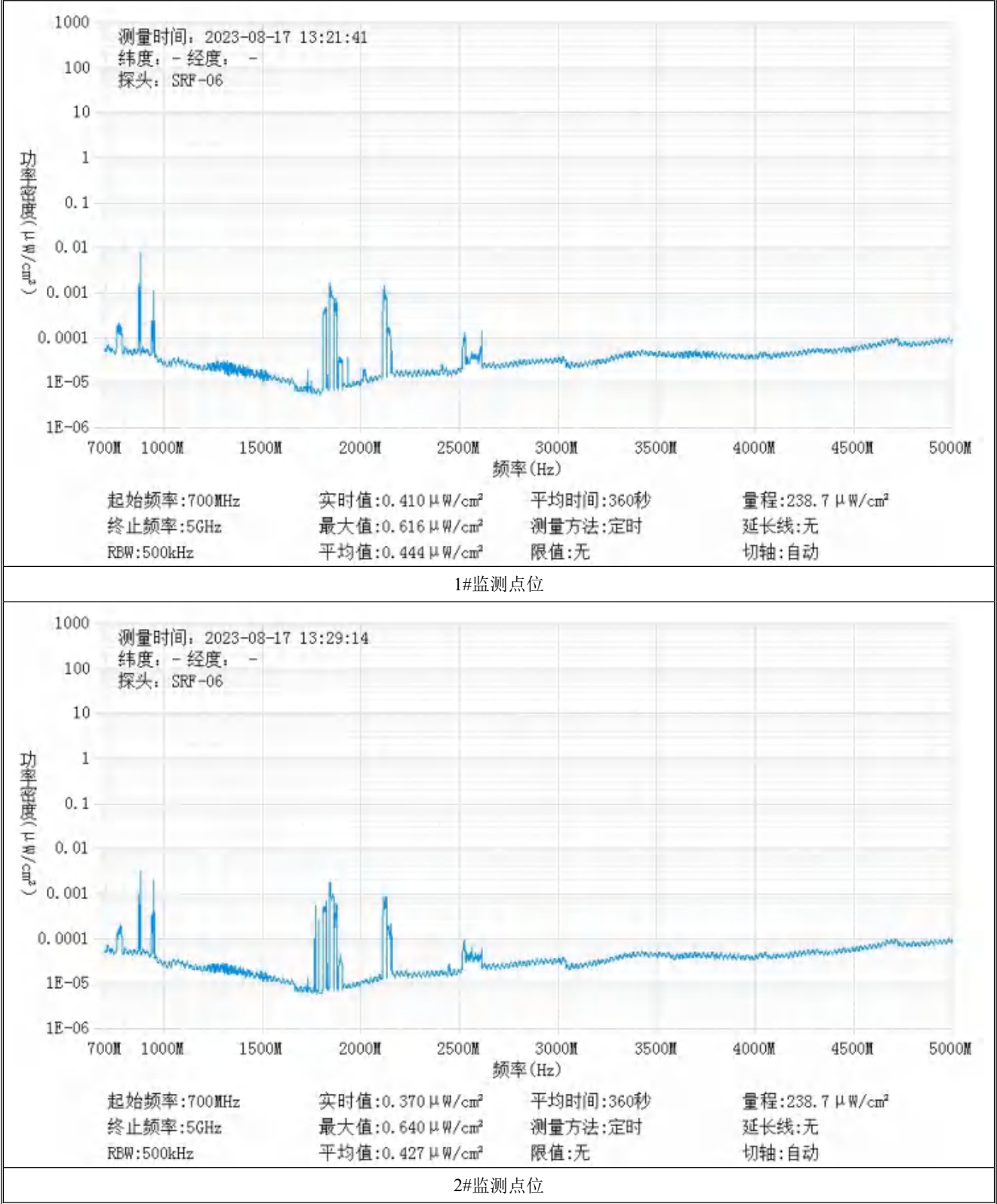
基站名称	咸阳_乾县_160253 高科建材_DMBMCT			
委托单位	中国电信股份有限公司咸阳分公司			
委托单位地址	陕西省咸阳市渭城区乐育北路 1 号			
检测类别	委托检测	检测参数	功率密度	
检测日期	2023 年 08 月 17 日			
基站建设地点	陕西省咸阳市乾县高科建材办公楼楼顶			
天线架设方式	楼顶拉线塔	天线离地高度	20m	
运营商、网络制式	电信、5G	发射频率范围（MHz）	2110-2130	
检测时环境情况	检测时间	天气	温度（℃）	相对湿度（%）
	13 时 15 分～13 时 36 分	晴	31～33	38～40
检测所依据的技术文件名称及代号	《5G 移动通信基站电磁辐射环境监测方法（试行）》（HJ 1151-2020） 《电磁环境控制限值》（GB 8702-2014）			
使用的主要仪器设备名称、型号规格及编号	主要仪器设备名称：选频式宽带电磁辐射检测仪； 型号规格：OS-4P 型主机配 SRF-06 型探头； 仪器编号：YQ-HJ-0117；			
仪器主要技术指标	频率响应范围：30MHz～6000MHz； 量程：2.6×10 ⁻⁷ μW/cm ² ～23.8 mW/cm ² ； 探头的检出限：2.6×10 ⁻⁷ μW/cm ² ；			
仪器校准情况	校准单位：广州广电计量检测股份有限公司； 校准有效期：2022.10.22～2023.10.21； 校准证书编号：J202203150809-10-0001			
备注	咸阳_乾县_160253 高科建材_DMBMCT 基站检测点位布设在基站发射天线覆盖范围内，可能受到影响的电磁辐射环境敏感目标处，检测结果表明，所测点位的电磁辐射功率密度值均低于国家标准《电磁环境控制限值》（GB 8702-2014）中规定的公众暴露控制限值（30MHz～3000MHz 频率范围内，功率密度限值为 40 μW/cm ² ；3000MHz～15000MHz 频率范围内，功率密度限值为 40 μW/cm ² ～200 μW/cm ² ）。			

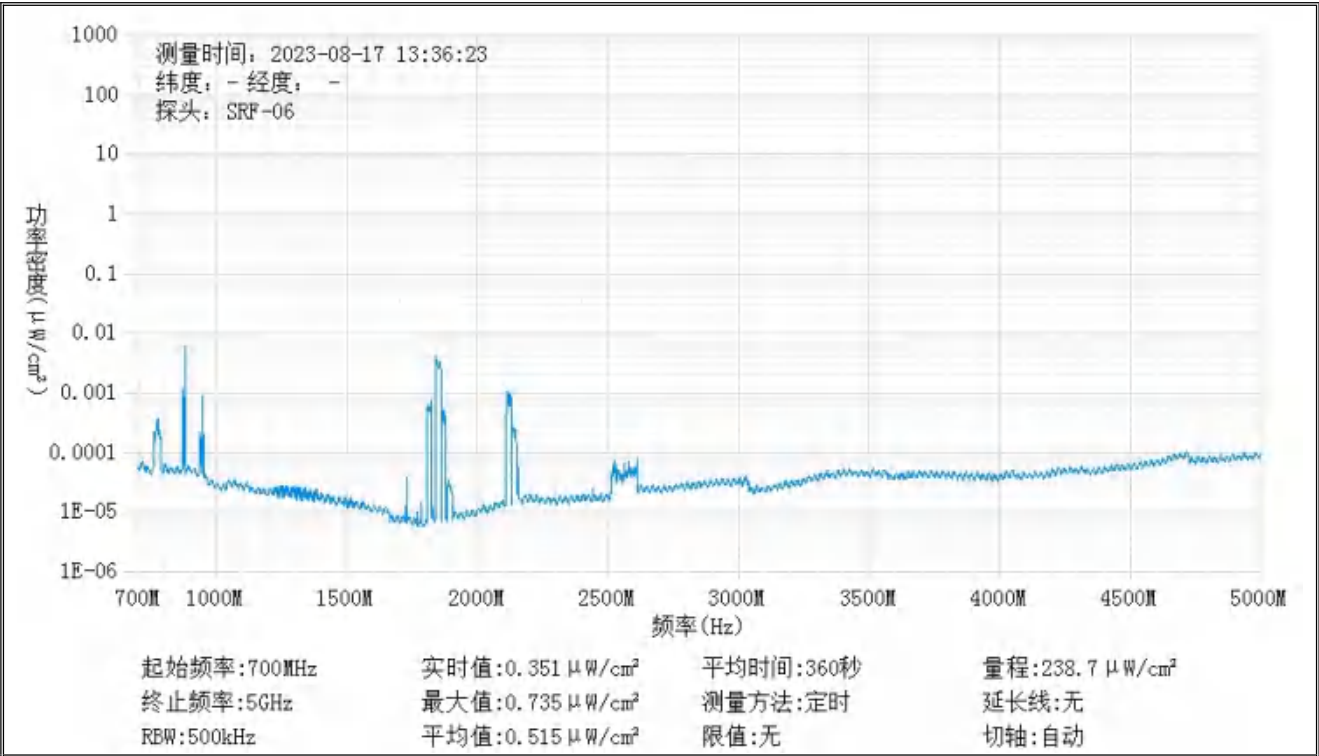
基站电磁辐射环境检测结果									
序号	检测点位描述	与天线的距离（m）		发射天线		5G 终端设备		应用场景	功率密度（μW/cm²）
		垂直	水平	运营商	下行频段（MHz）	型号	数量		
1	基站南侧 50m	20	50	电信	2110-2130	BRQ-AN00	1 台	视频交互	0.444
2	高科建材厂房 1F 门口	20	50	电信	2110-2130	BRQ-AN00	1 台	视频交互	0.427
3	办公楼 1F 西侧	20	50	电信	2110-2130	BRQ-AN00	1 台	视频交互	0.515

备注：测量时，仪器探头距地面（或立足平面）1.7m。因建筑物、玻璃窗或树木等遮挡等，检测点位距离基站天线的距离无法测定，表中用“/”表示。以上监测数据仅反映监测工况下的功率密度值。




监测点位监测频谱分布图





3#监测点位

基站检测现场照片



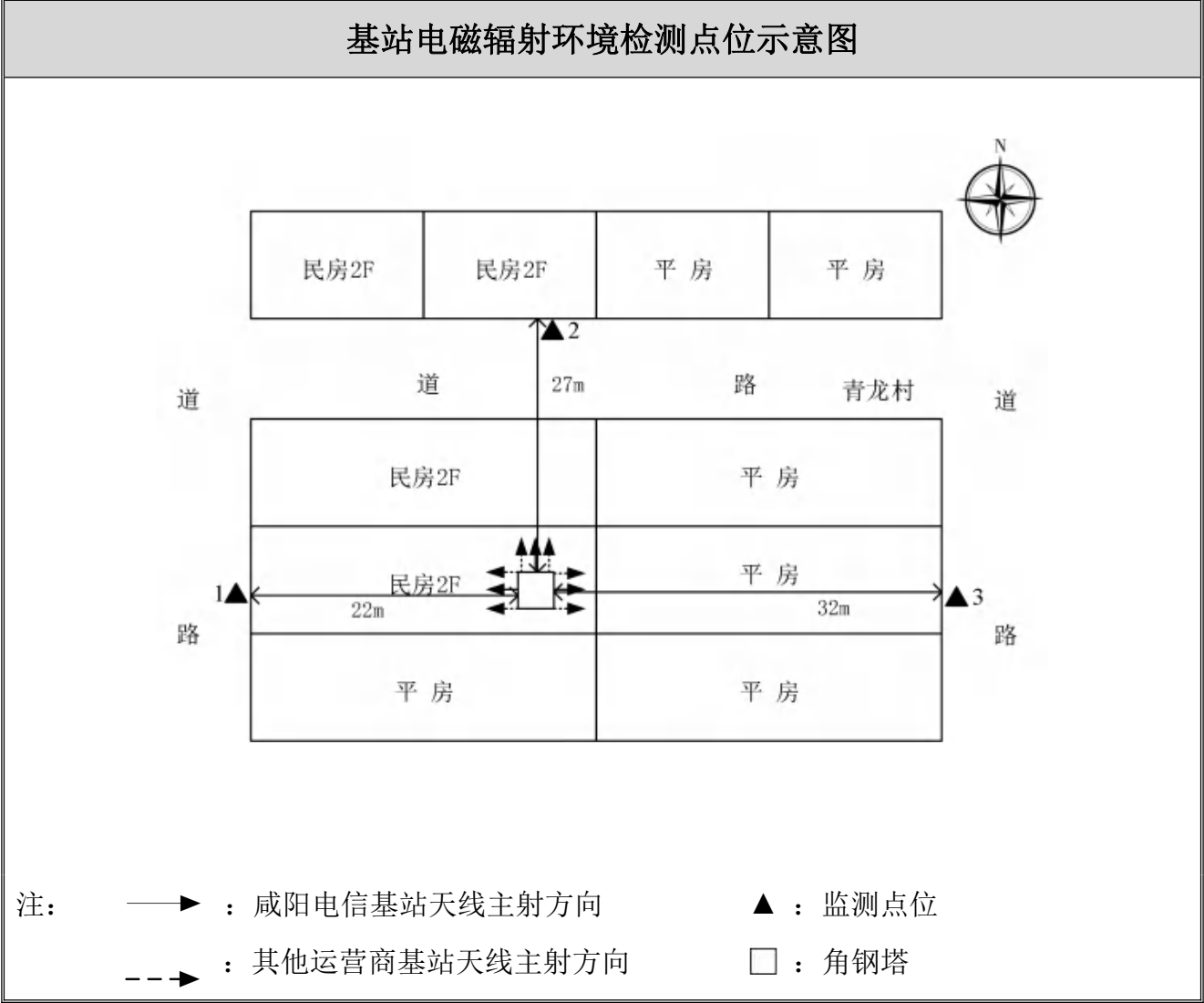
中核化学计量检测中心

核工业北京化工冶金研究院分析测试中心

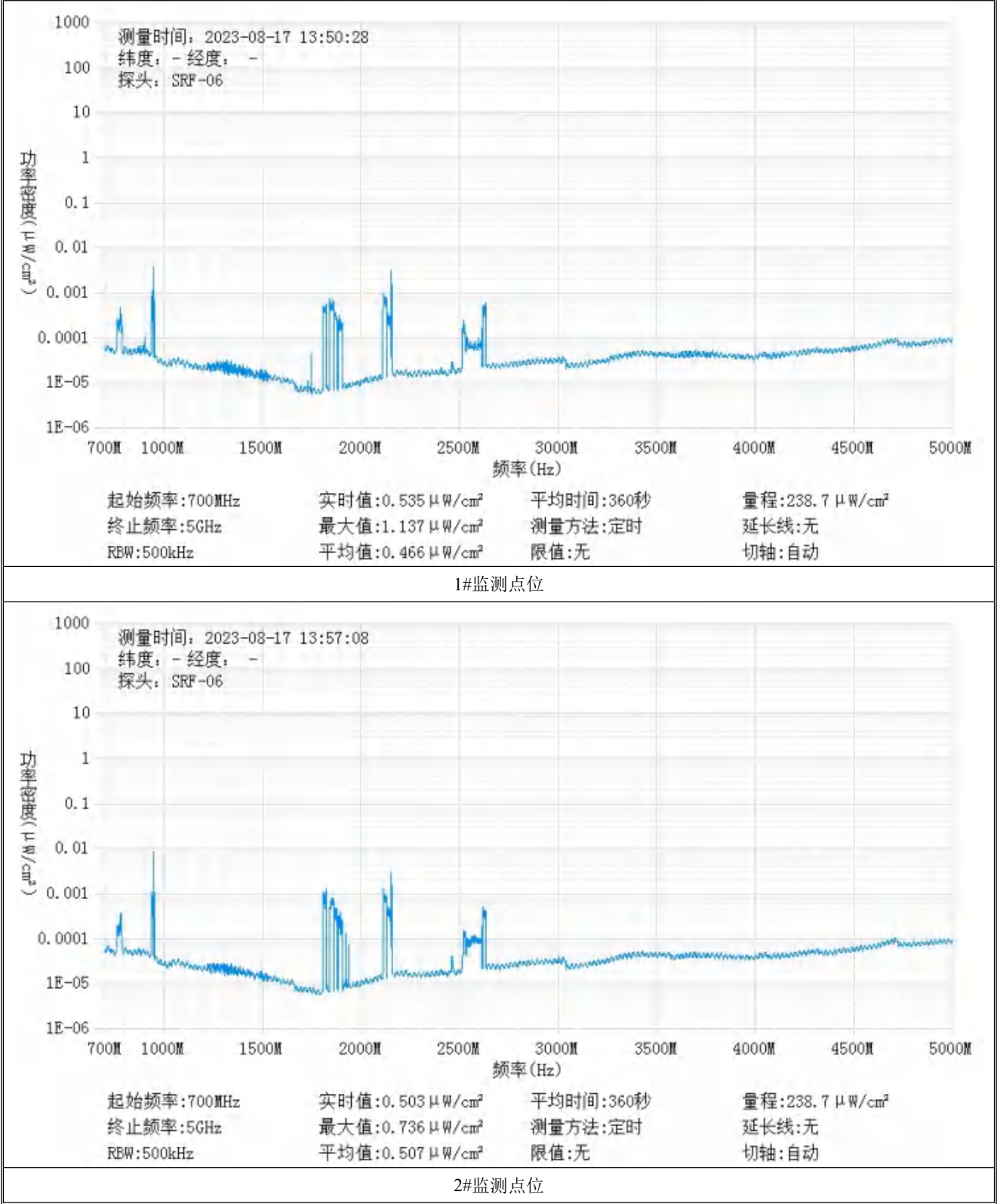
基站名称	咸阳_乾县_41627 唐宫国际大酒店_DTBFLM			
委托单位	中国电信股份有限公司咸阳分公司			
委托单位地址	陕西省咸阳市渭城区乐育北路 1 号			
检测类别	委托检测	检测参数	功率密度	
检测日期	2023 年 08 月 17 日			
基站建设地点	陕西省咸阳市乾县青龙村民房院内			
天线架设方式	角钢塔	天线离地高度	43m	
运营商、网络制式	电信、5G	发射频率范围（MHz）	2110-2130	
检测时环境情况	检测时间	天气	温度（℃）	相对湿度（%）
	13 时 44 分～14 时 04 分	晴	31～33	38～40
检测所依据的技术文件名称及代号	《5G 移动通信基站电磁辐射环境监测方法（试行）》（HJ 1151-2020） 《电磁环境控制限值》（GB 8702-2014）			
使用的主要仪器设备名称、型号规格及编号	主要仪器设备名称：选频式宽带电磁辐射检测仪； 型号规格：OS-4P 型主机配 SRF-06 型探头； 仪器编号：YQ-HJ-0117；			
仪器主要技术指标	频率响应范围：30MHz～6000MHz； 量程：2.6×10 ⁻⁷ μW/cm ² ～23.8 mW/cm ² ； 探头的检出限：2.6×10 ⁻⁷ μW/cm ² ；			
仪器校准情况	校准单位：广州广电计量检测股份有限公司； 校准有效期：2022.10.22～2023.10.21； 校准证书编号：J202203150809-10-0001			
备注	咸阳_乾县_41627 唐宫国际大酒店_DTBFLM 基站检测点位布设在基站发射天线覆盖范围内，可能受到影响的电磁辐射环境敏感目标处，检测结果表明，所测点位的电磁辐射功率密度值均低于国家标准《电磁环境控制限值》（GB 8702-2014）中规定的公众暴露控制限值（30MHz～3000MHz 频率范围内，功率密度限值为 40 μW/cm ² ；3000MHz～15000MHz 频率范围内，功率密度限值为 40 μW/cm ² ～200 μW/cm ² ）。			

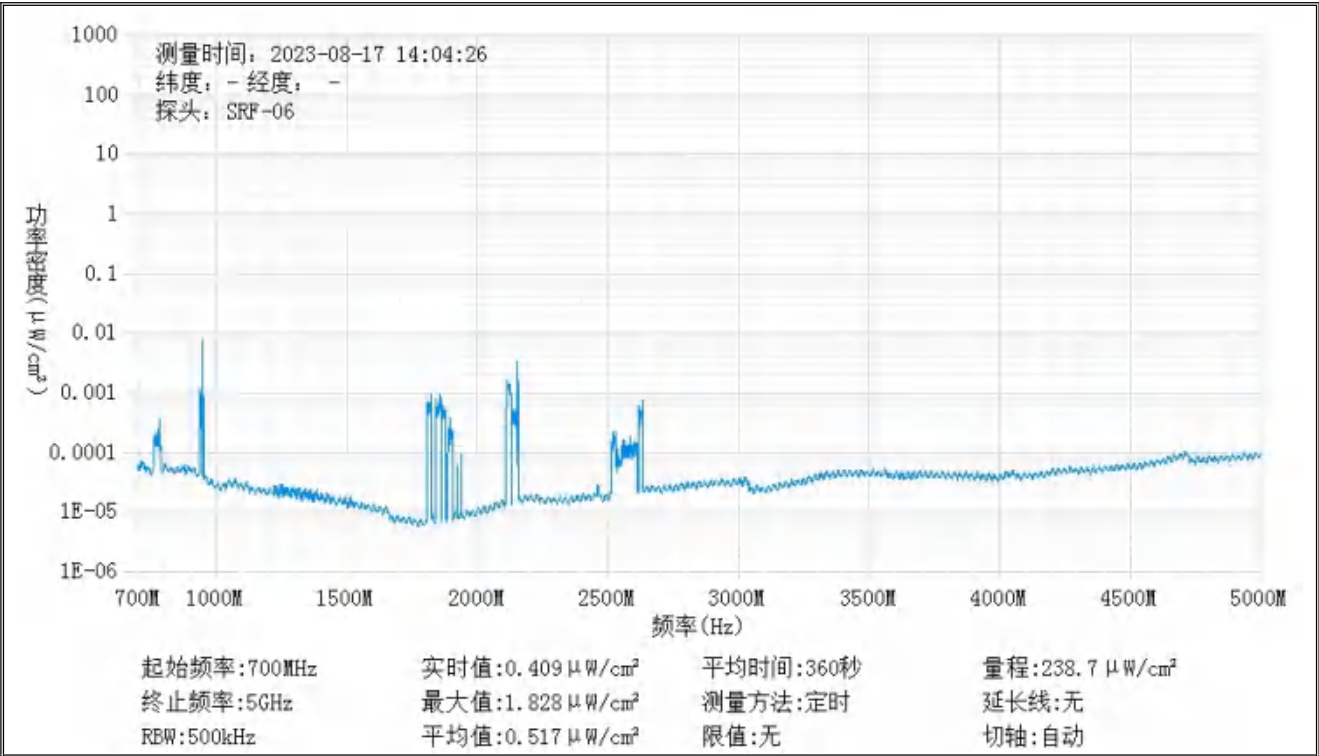
基站电磁辐射环境检测结果									
序号	检测点位描述	与天线的距离（m）		发射天线		5G 终端设备		应用场景	功率密度（μW/cm ² ）
		垂直	水平	运营商	下行频段（MHz）	型号	数量		
1	青龙村民房 1F 门口	43	22	电信	2110-2130	BRQ-AN00	1 台	视频交互	0.466
2	北侧民房 1F 门口	43	27	电信	2110-2130	BRQ-AN00	1 台	视频交互	0.507
3	平房门口	43	32	电信	2110-2130	BRQ-AN00	1 台	视频交互	0.517

备注：测量时，仪器探头距地面（或立足平面）1.7m。因建筑物、玻璃窗或树木等遮挡等，检测点位距离基站天线的距离无法测定，表中用“/”表示。以上监测数据仅反映监测工况下的功率密度值。



监测点位监测频谱分布图





3#监测点位

基站检测现场照片



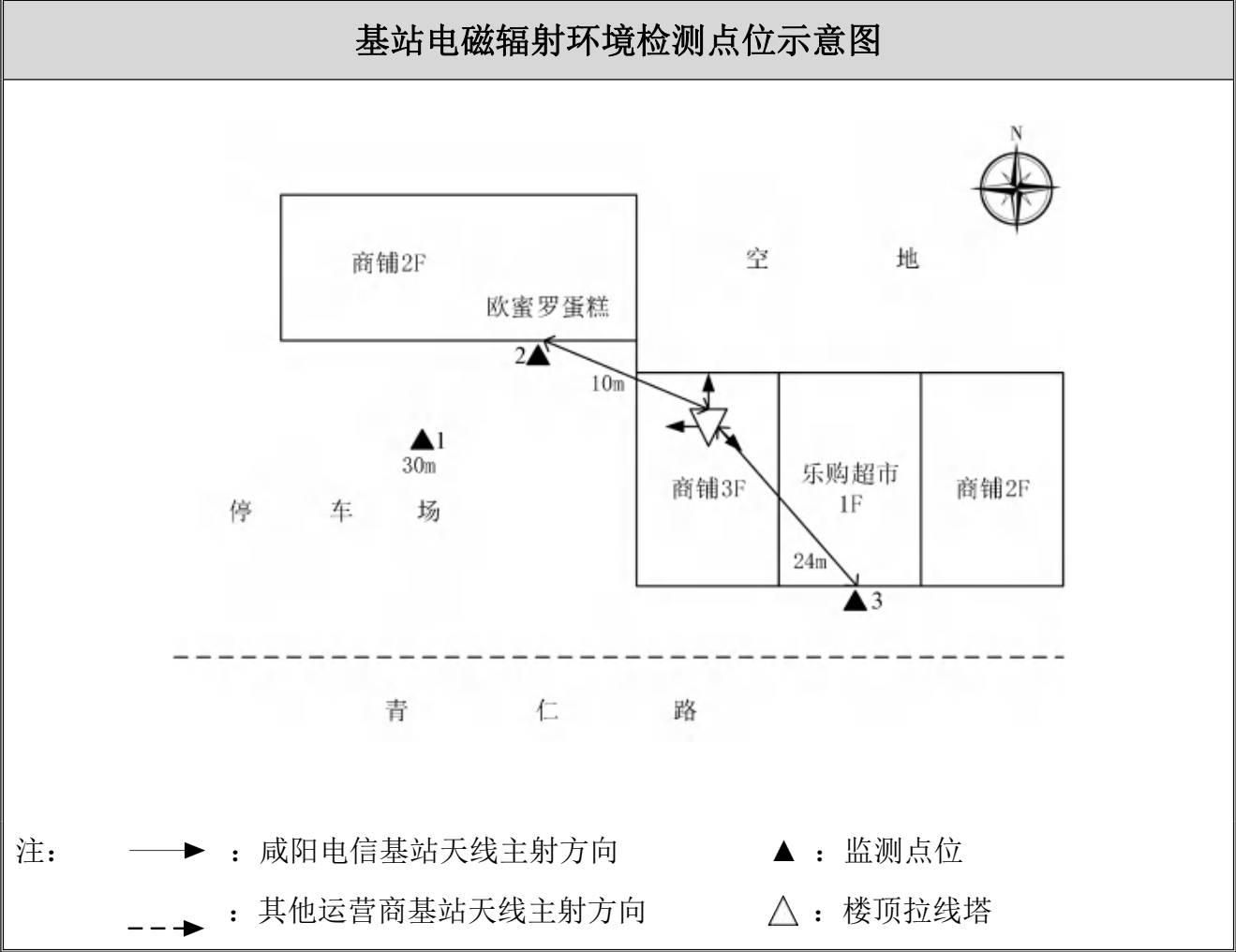
中核化学计量检测中心

核工业北京化工冶金研究院分析测试中心

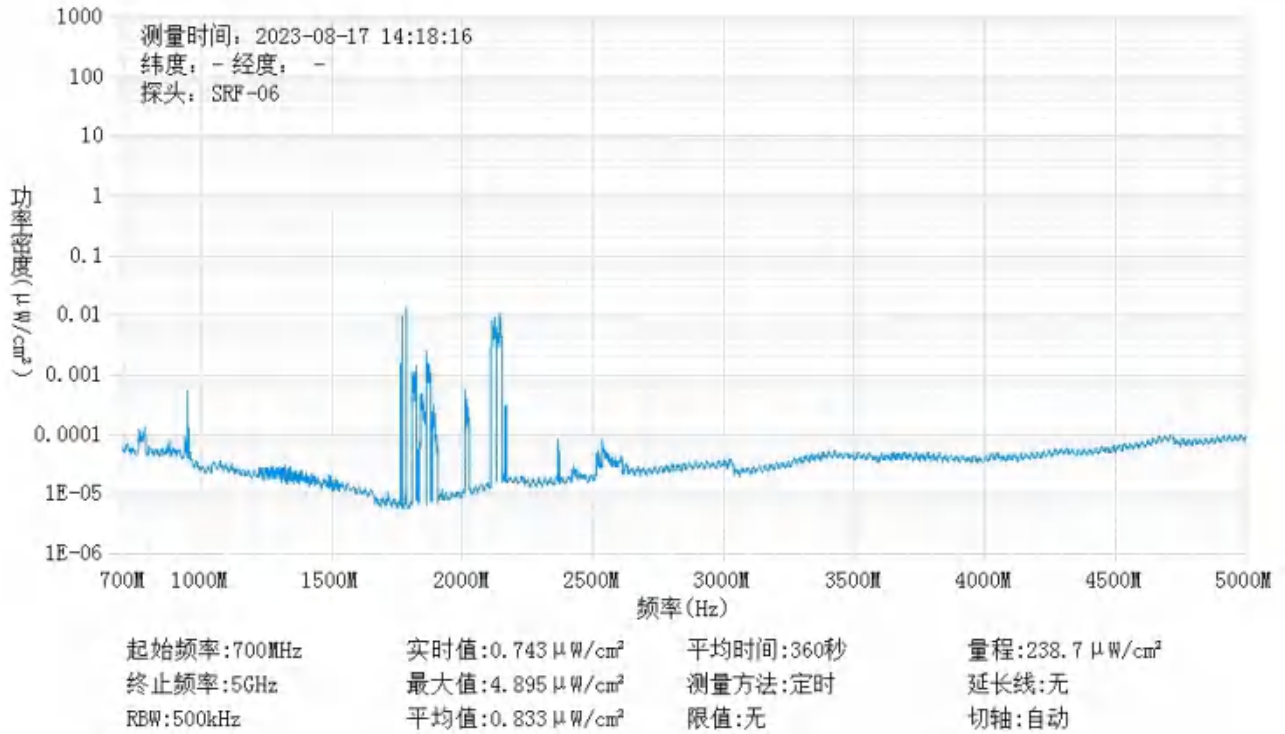
基站名称	咸阳_乾县_160254 先河世纪城_AMBFLT			
委托单位	中国电信股份有限公司咸阳分公司			
委托单位地址	陕西省咸阳市渭城区乐育北路 1 号			
检测类别	委托检测	检测参数	功率密度	
检测日期	2023 年 08 月 17 日			
基站建设地点	陕西省咸阳市乾县青仁路乾县汽车站北侧商铺楼顶			
天线架设方式	楼顶拉线塔	天线离地高度	16m	
运营商、网络制式	电信、5G	发射频率范围（MHz）	2110-2130	
检测时环境情况	检测时间	天气	温度（℃）	相对湿度（%）
	14 时 12 分～14 时 32 分	晴	31～33	40～42
检测所依据的技术文件名称及代号	《5G 移动通信基站电磁辐射环境监测方法（试行）》（HJ 1151-2020） 《电磁环境控制限值》（GB 8702-2014）			
使用的主要仪器设备名称、型号规格及编号	主要仪器设备名称：选频式宽带电磁辐射检测仪； 型号规格：OS-4P 型主机配 SRF-06 型探头； 仪器编号：YQ-HJ-0117；			
仪器主要技术指标	频率响应范围：30MHz～6000MHz； 量程：2.6×10 ⁻⁷ μW/cm ² ～23.8 mW/cm ² ； 探头的检出限：2.6×10 ⁻⁷ μW/cm ² ；			
仪器校准情况	校准单位：广州广电计量检测股份有限公司； 校准有效期：2022.10.22～2023.10.21； 校准证书编号：J202203150809-10-0001			
备注	咸阳_乾县_160254 先河世纪城_AMBFLT 基站检测点位布设在基站发射天线覆盖范围内，可能受到影响的电磁辐射环境敏感目标处，检测结果表明，所测点位的电磁辐射功率密度值均低于国家标准《电磁环境控制限值》（GB 8702-2014）中规定的公众暴露控制限值（30MHz～3000MHz 频率范围内，功率密度限值为 40 μW/cm ² ；3000MHz～15000MHz 频率范围内，功率密度限值为 40 μW/cm ² ～200 μW/cm ² ）。			

基站电磁辐射环境检测结果									
序号	检测点位描述	与天线的距离（m）		发射天线		5G 终端设备		应用场景	功率密度（μW/cm²）
		垂直	水平	运营商	下行频段（MHz）	型号	数量		
1	基站西侧 30m	16	30	电信	2110-2130	BRQ-AN00	1 台	视频交互	0.833
2	欧蜜罗蛋糕 1F 门口	16	10	电信	2110-2130	BRQ-AN00	1 台	视频交互	0.720
3	乐购超市 1F 门口	16	24	电信	2110-2130	BRQ-AN00	1 台	视频交互	0.692

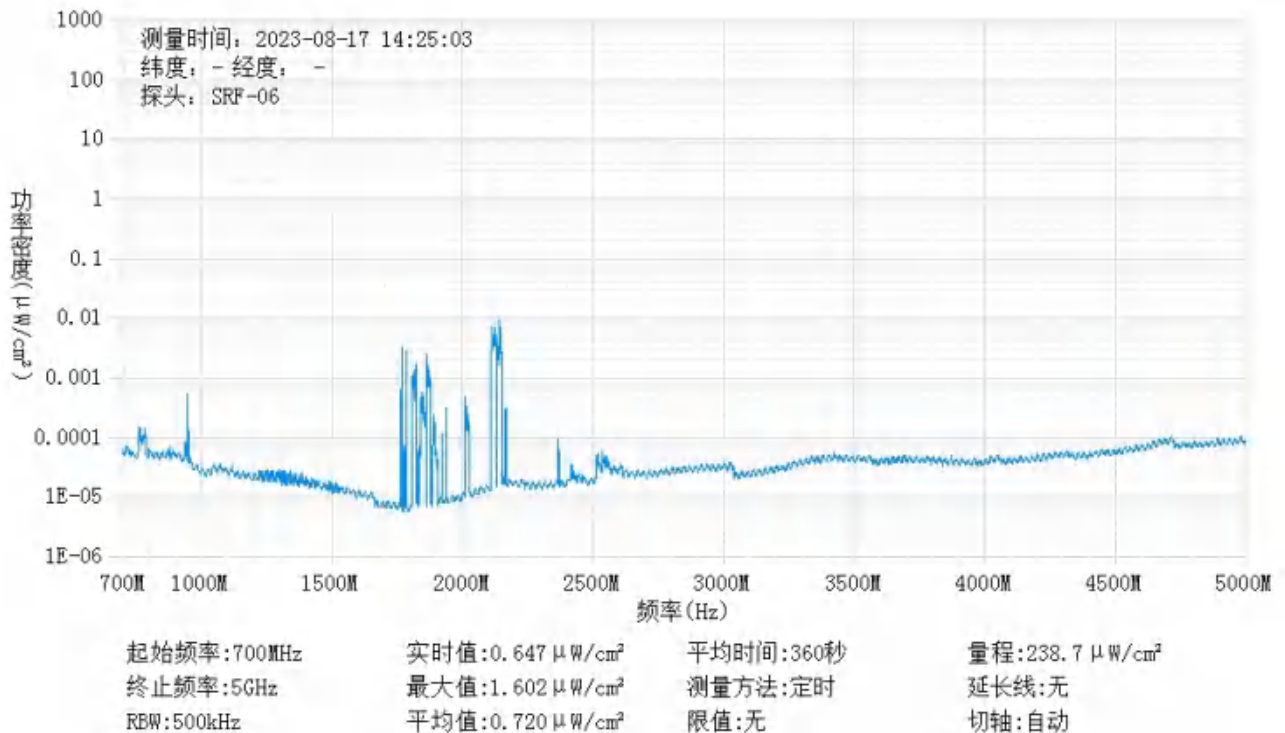
备注：测量时，仪器探头距地面（或立足平面）1.7m。因建筑物、玻璃窗或树木等遮挡等，检测点位距离基站天线的距离无法测定，表中用“/”表示。以上监测数据仅反映监测工况下的功率密度值。



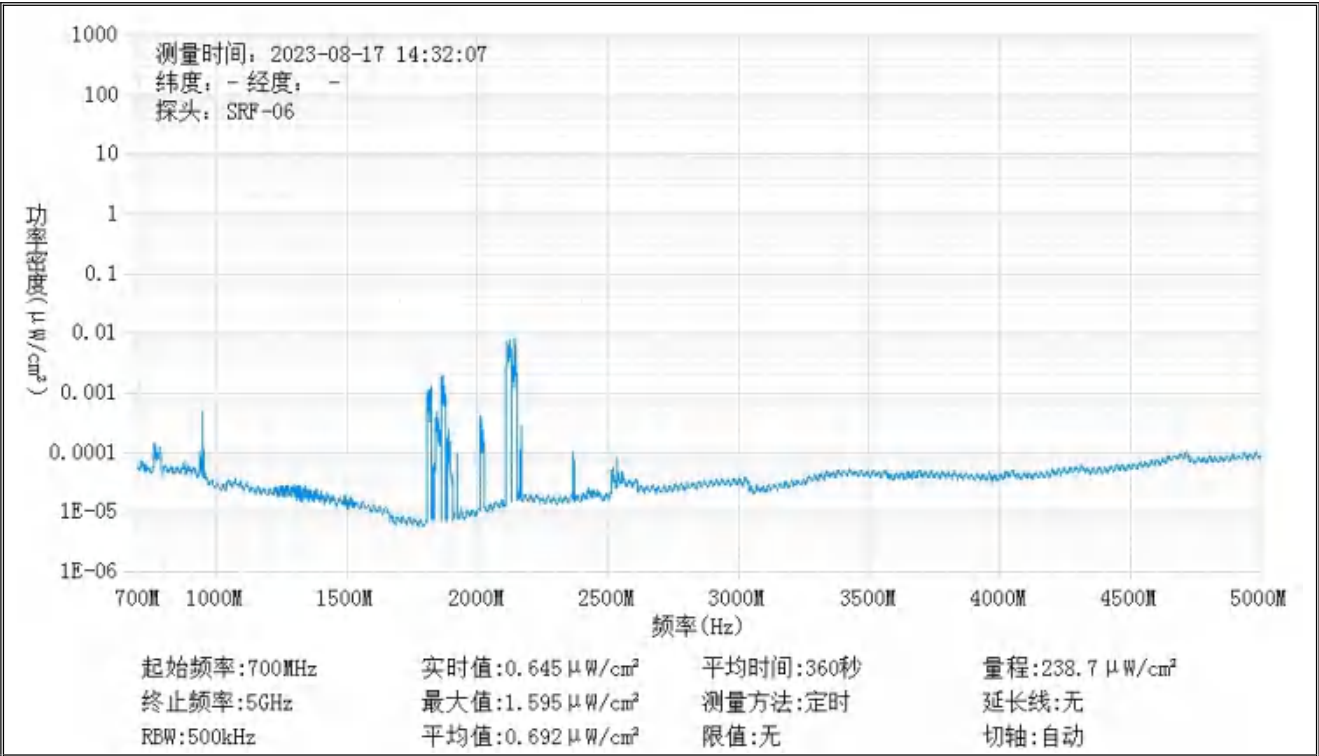
监测点位监测频谱分布图



1#监测点位



2#监测点位



3#监测点位

基站检测现场照片



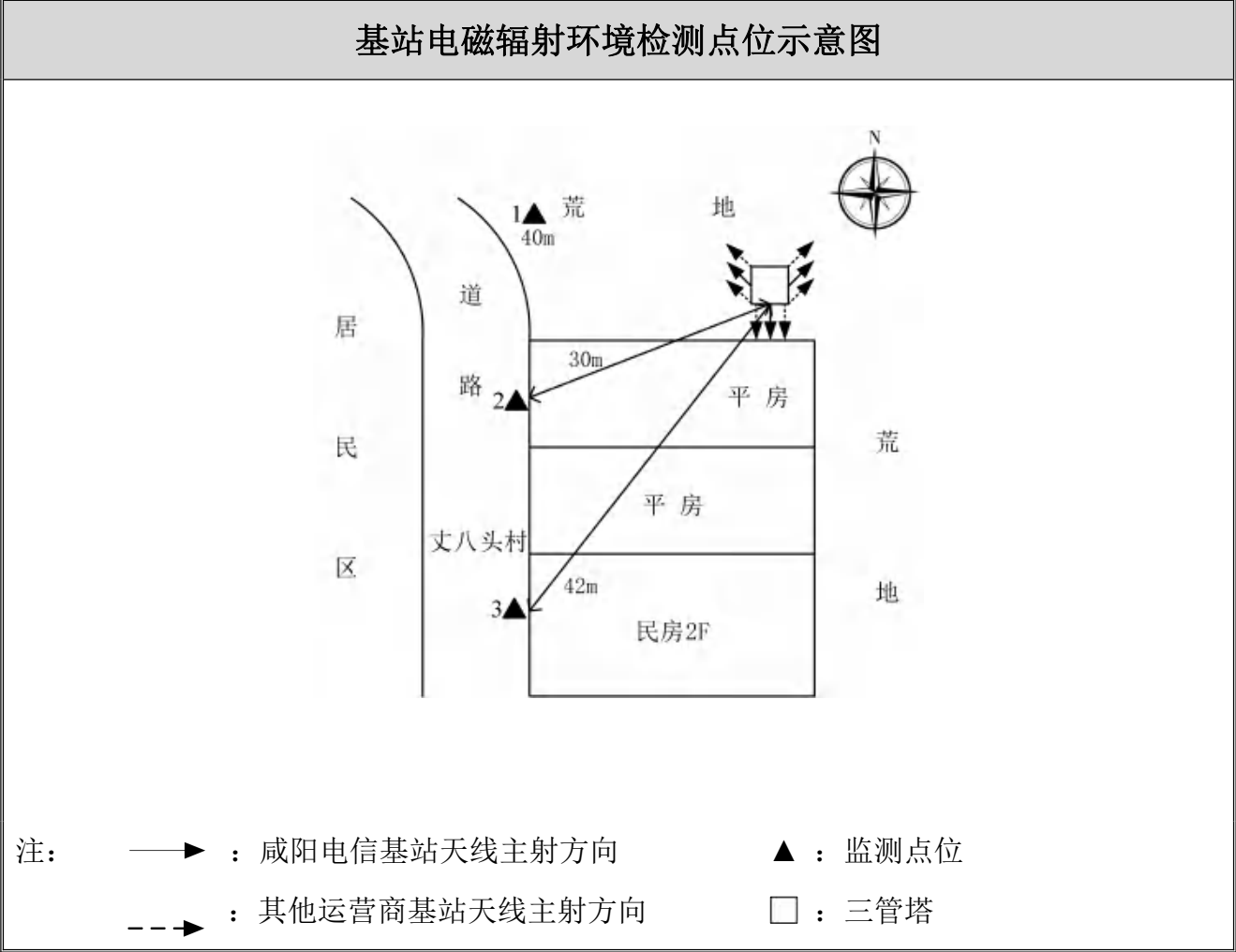
中核化学计量检测中心

核工业北京化工冶金研究院分析测试中心

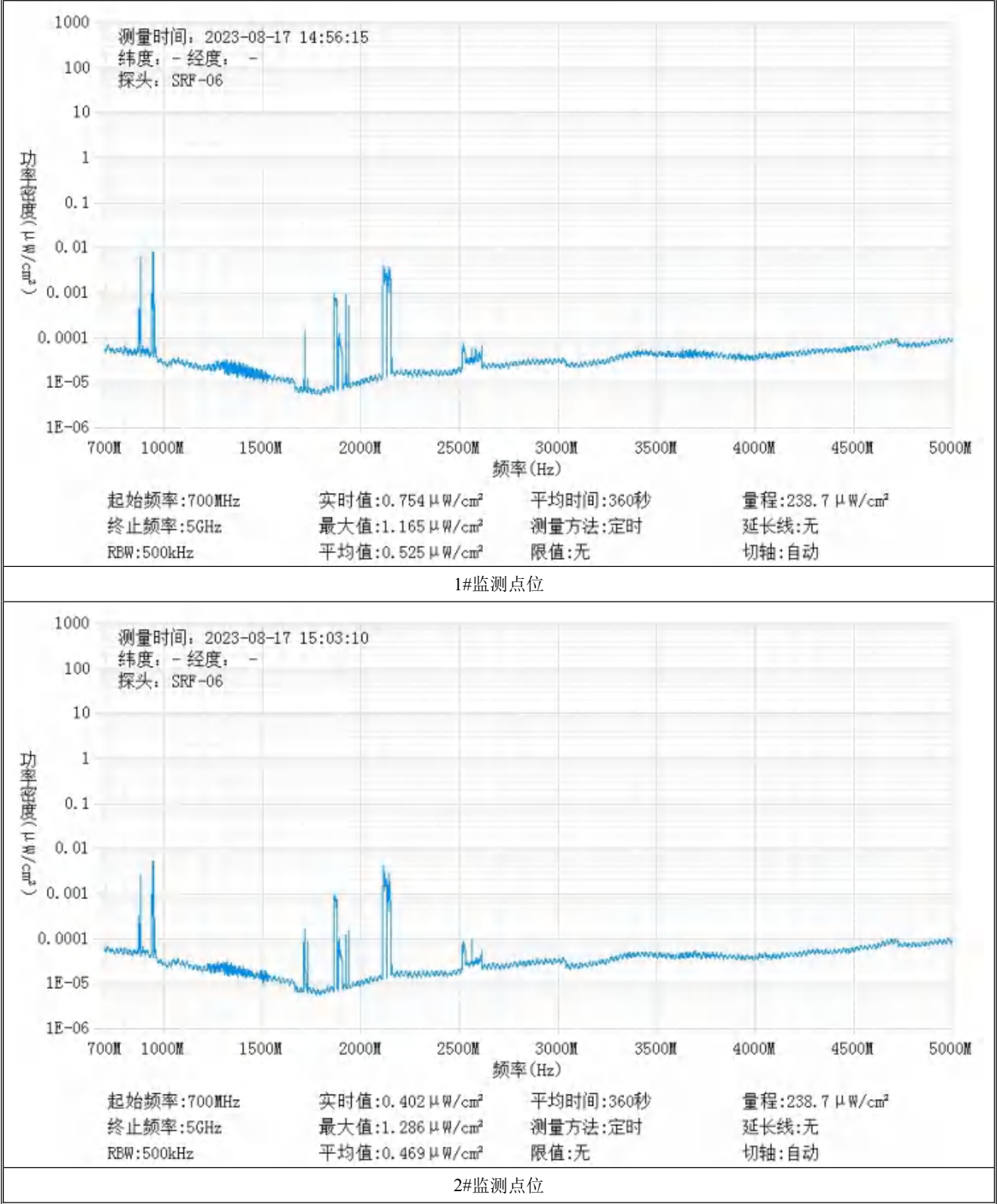
基站名称	咸阳_乾县_41264 丈八村_DTBFLM			
委托单位	中国电信股份有限公司咸阳分公司			
委托单位地址	陕西省咸阳市渭城区乐育北路 1 号			
检测类别	委托检测	检测参数	功率密度	
检测日期	2023 年 08 月 17 日			
基站建设地点	陕西省咸阳市乾县丈八头村荒地内			
天线架设方式	三管塔	天线离地高度	38m	
运营商、网络制式	电信、5G	发射频率范围（MHz）	2110-2130	
检测时环境情况	检测时间	天气	温度（℃）	相对湿度（%）
	14 时 50 分～15 时 09 分	晴	31～33	40～42
检测所依据的技术文件名称及代号	《5G 移动通信基站电磁辐射环境监测方法（试行）》（HJ 1151-2020） 《电磁环境控制限值》（GB 8702-2014）			
使用的主要仪器设备名称、型号规格及编号	主要仪器设备名称：选频式宽带电磁辐射检测仪； 型号规格：OS-4P 型主机配 SRF-06 型探头； 仪器编号：YQ-HJ-0117；			
仪器主要技术指标	频率响应范围：30MHz～6000MHz； 量程：2.6×10 ⁻⁷ μW/cm ² ～23.8 mW/cm ² ； 探头的检出限：2.6×10 ⁻⁷ μW/cm ² ；			
仪器校准情况	校准单位：广州广电计量检测股份有限公司； 校准有效期：2022.10.22～2023.10.21； 校准证书编号：J202203150809-10-0001			
备注	咸阳_乾县_41264 丈八村_DTBFLM 基站检测点位布设在基站发射天线覆盖范围内，可能受到影响的电磁辐射环境敏感目标处，检测结果表明，所测点位的电磁辐射功率密度值均低于国家标准《电磁环境控制限值》（GB 8702-2014）中规定的公众暴露控制限值（30MHz～3000MHz 频率范围内，功率密度限值为 40 μW/cm ² ；3000MHz～15000MHz 频率范围内，功率密度限值为 40 μW/cm ² ～200 μW/cm ² ）。			

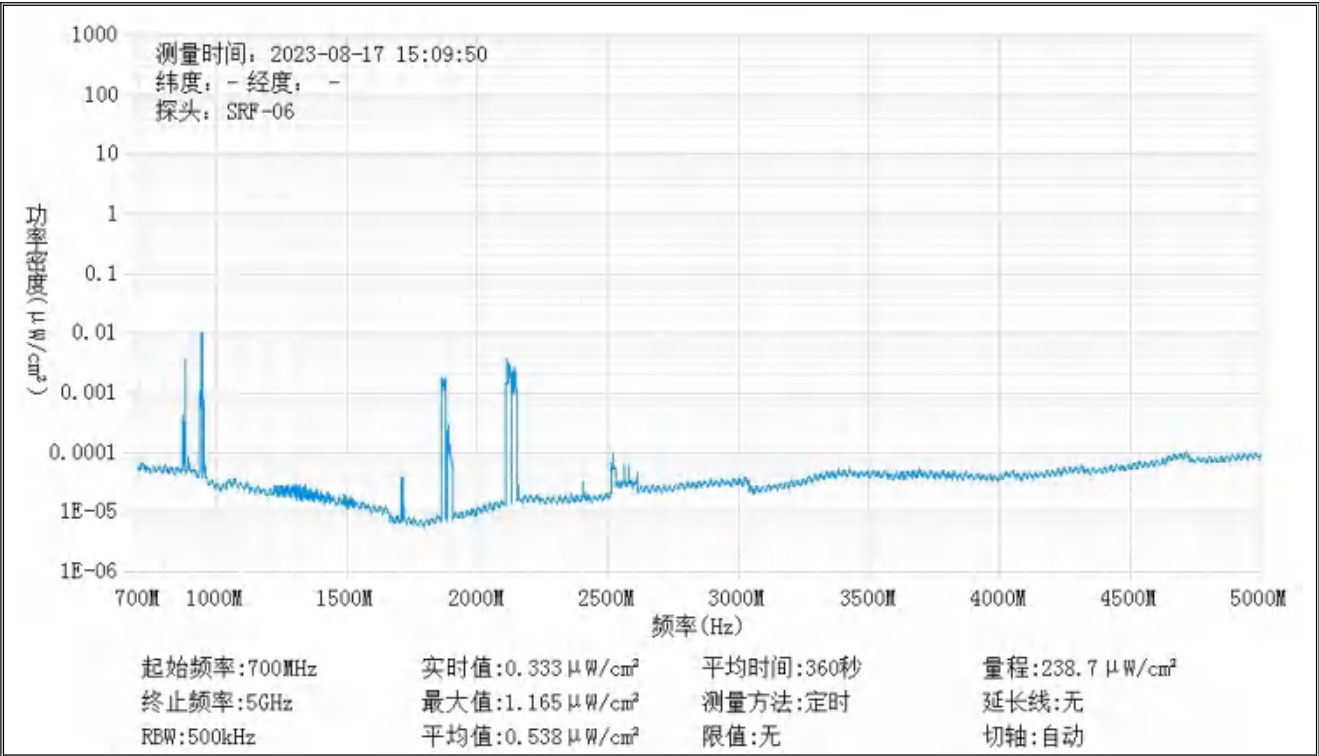
基站电磁辐射环境检测结果									
序号	检测点位描述	与天线的距离（m）		发射天线		5G 终端设备		应用场景	功率密度（ $\mu\text{W}/\text{cm}^2$ ）
		垂直	水平	运营商	下行频段（MHz）	型号	数量		
1	基站西北侧 40m	38	40	电信	2110-2130	BRQ-AN00	1 台	视频交互	0.525
2	丈八头村平房门口	38	30	电信	2110-2130	BRQ-AN00	1 台	视频交互	0.469
3	民房 1F 门口	38	42	电信	2110-2130	BRQ-AN00	1 台	视频交互	0.538

备注：测量时，仪器探头距地面（或立足平面）1.7m。因建筑物、玻璃窗或树木等遮挡等，检测点位距离基站天线的距离无法测定，表中用“/”表示。以上监测数据仅反映监测工况下的功率密度值。



监测点位监测频谱分布图





3#监测点位

基站检测现场照片



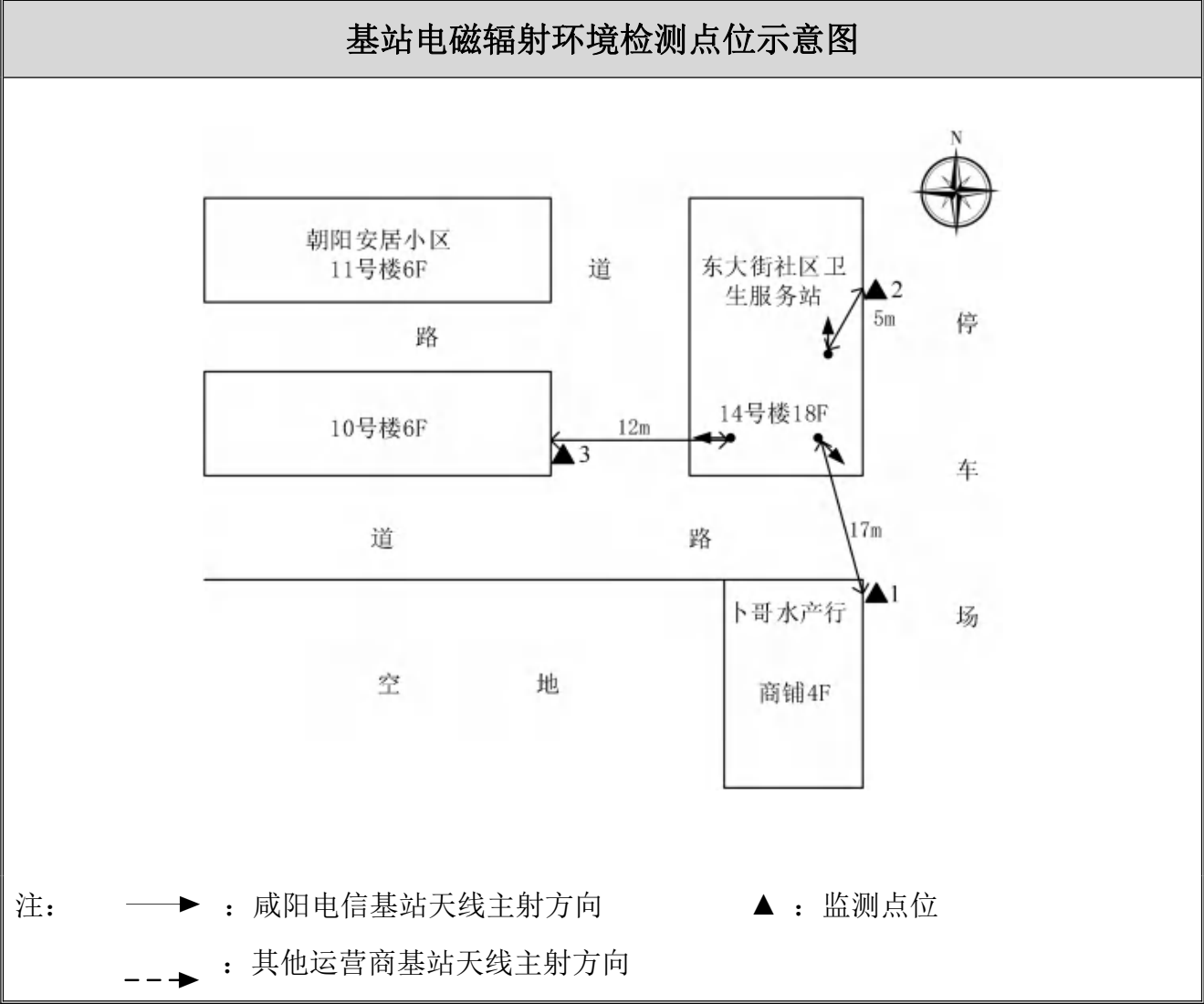
中核化学计量检测中心

核工业北京化工冶金研究院分析测试中心

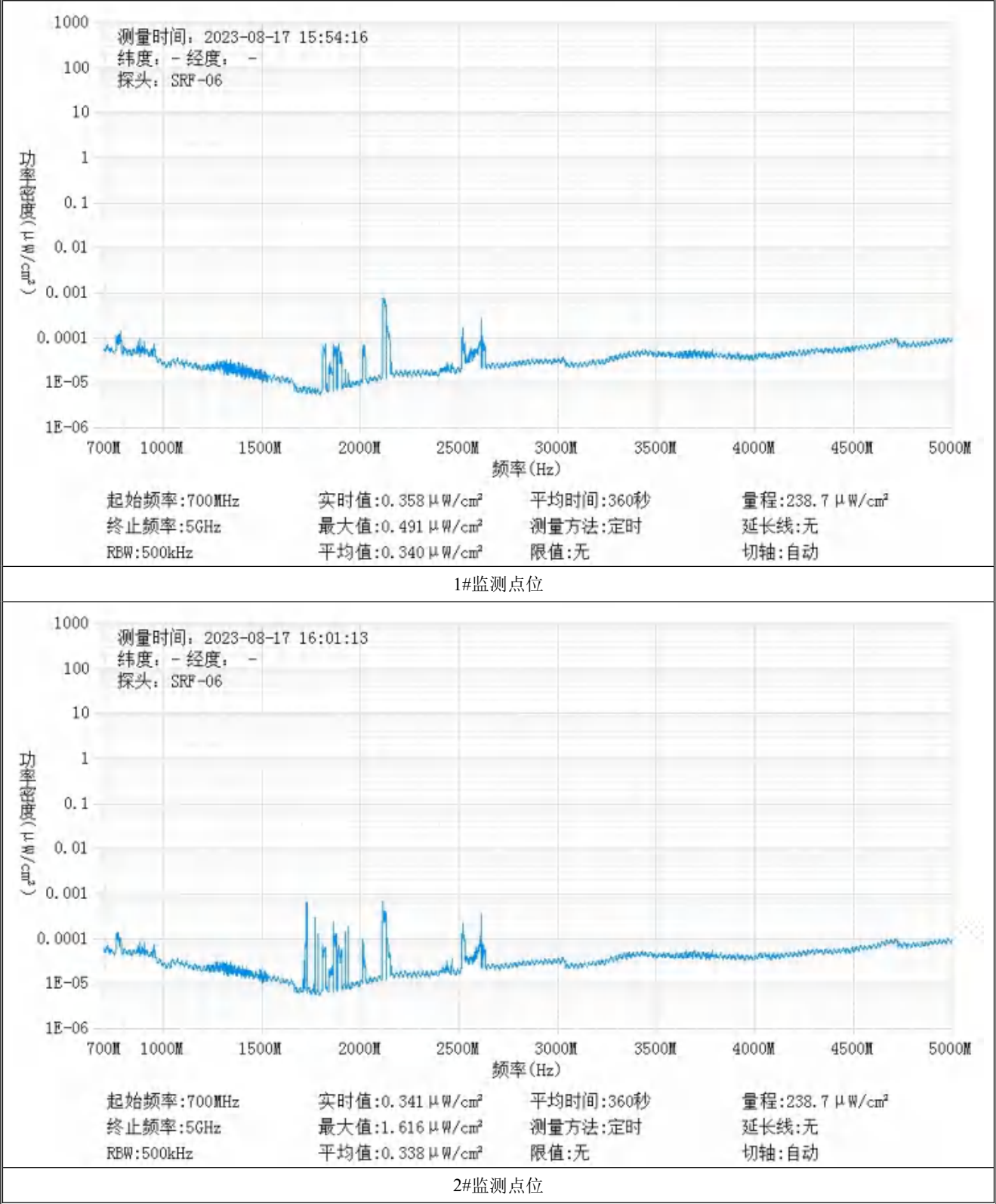
基站名称	咸阳_乾县_160257 朝阳安居小区 14 号楼_DMBFLT			
委托单位	中国电信股份有限公司咸阳分公司			
委托单位地址	陕西省咸阳市渭城区乐育北路 1 号			
检测类别	委托检测	检测参数	功率密度	
检测日期	2023 年 08 月 17 日			
基站建设地点	陕西省咸阳市乾县朝阳安居小区 14 号楼楼顶			
天线架设方式	美化方柱	天线离地高度	56m	
运营商、网络制式	电信、5G	发射频率范围（MHz）	2110-2130	
检测时环境情况	检测时间	天气	温度（℃）	相对湿度（%）
	15 时 48 分～16 时 08 分	晴	31～33	38～40
检测所依据的技术文件名称及代号	《5G 移动通信基站电磁辐射环境监测方法（试行）》（HJ 1151-2020） 《电磁环境控制限值》（GB 8702-2014）			
使用的主要仪器设备名称、型号规格及编号	主要仪器设备名称：选频式宽带电磁辐射检测仪； 型号规格：OS-4P 型主机配 SRF-06 型探头； 仪器编号：YQ-HJ-0117；			
仪器主要技术指标	频率响应范围：30MHz～6000MHz； 量程：2.6×10 ⁻⁷ μW/cm ² ～23.8 mW/cm ² ； 探头的检出限：2.6×10 ⁻⁷ μW/cm ² ；			
仪器校准情况	校准单位：广州广电计量检测股份有限公司； 校准有效期：2022.10.22～2023.10.21； 校准证书编号：J202203150809-10-0001			
备注	咸阳_乾县_160257 朝阳安居小区 14 号楼_DMBFLT 基站检测点位布设在基站发射天线覆盖范围内，可能受到影响的电磁辐射环境敏感目标处，检测结果表明，所测点位的电磁辐射功率密度值均低于国家标准《电磁环境控制限值》（GB 8702-2014）中规定的公众暴露控制限值（30MHz～3000MHz 频率范围内，功率密度限值为 40 μW/cm ² ；3000MHz～15000MHz 频率范围内，功率密度限值为 40 μW/cm ² ～200 μW/cm ² ）。			

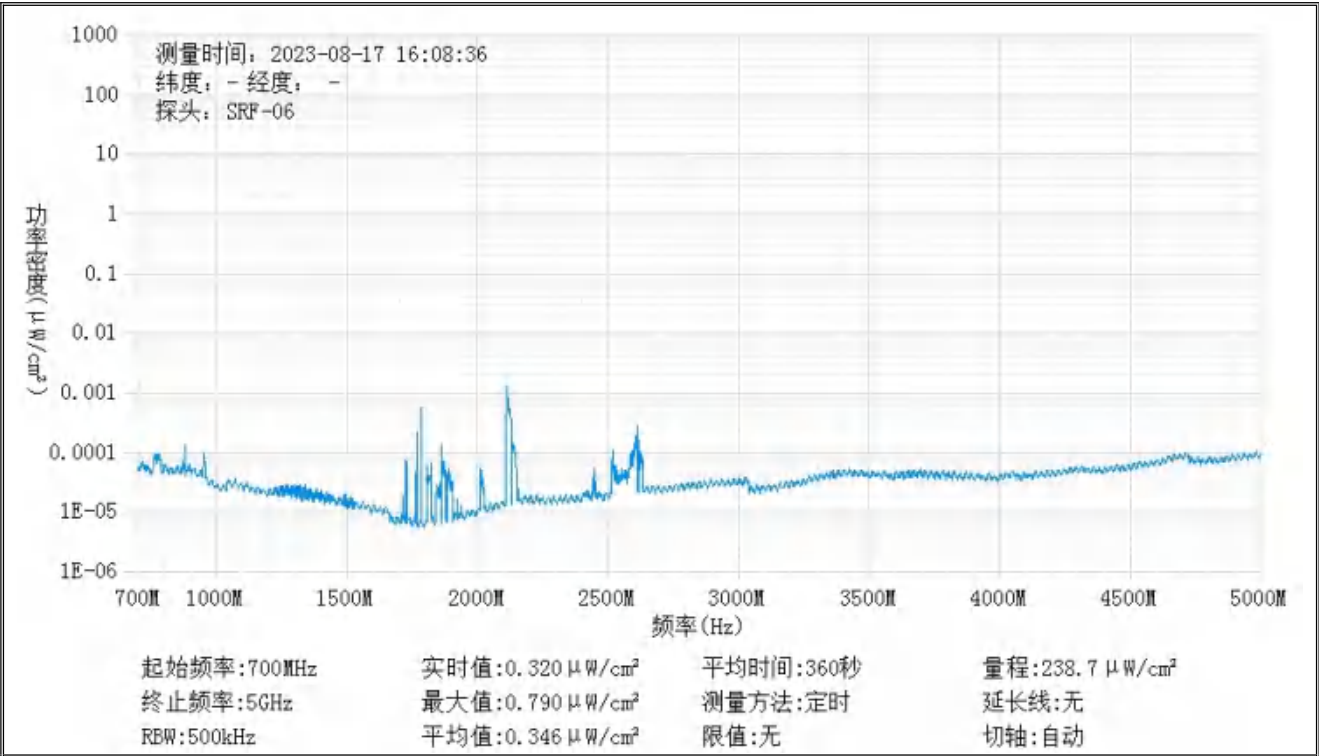
基站电磁辐射环境检测结果									
序号	检测点位描述	与天线的距离（m）		发射天线		5G 终端设备		应用场景	功率密度（μW/cm ² ）
		垂直	水平	运营商	下行频段（MHz）	型号	数量		
1	卜哥水产行 1F 门口	56	17	电信	2110-2130	BRQ-AN00	1 台	视频交互	0.340
2	东大街社区卫生服务站 1F 门口	56	5	电信	2110-2130	BRQ-AN00	1 台	视频交互	0.338
3	朝阳安居小区 10 号楼 1F 东侧	56	12	电信	2110-2130	BRQ-AN00	1 台	视频交互	0.346

备注：测量时，仪器探头距地面（或立足平面）1.7m。因建筑物、玻璃窗或树木等遮挡等，检测点位距离基站天线的距离无法测定，表中用“/”表示。以上监测数据仅反映监测工况下的功率密度值。



监测点位监测频谱分布图





3#监测点位

基站检测现场照片



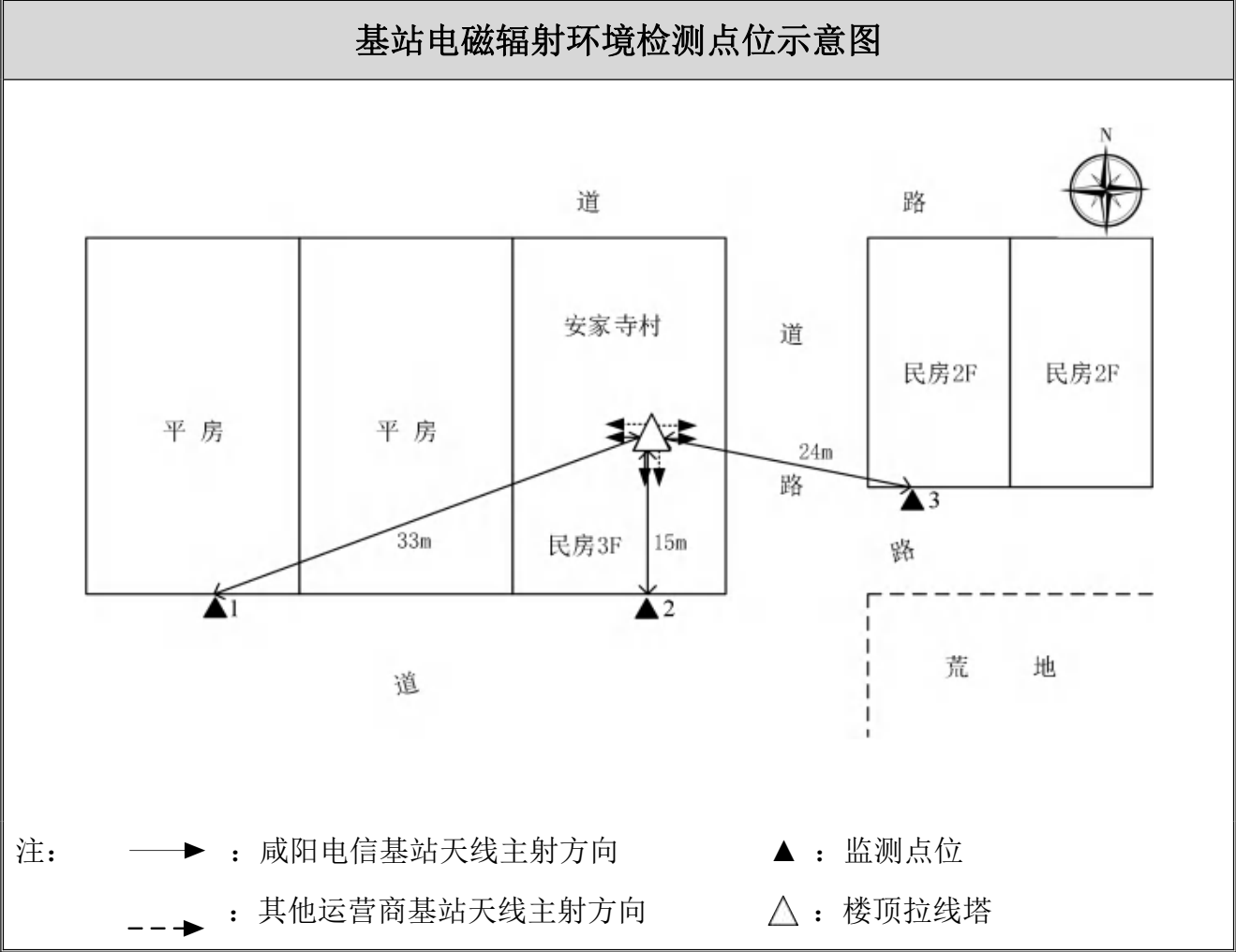
中核化学计量检测中心

核工业北京化工冶金研究院分析测试中心

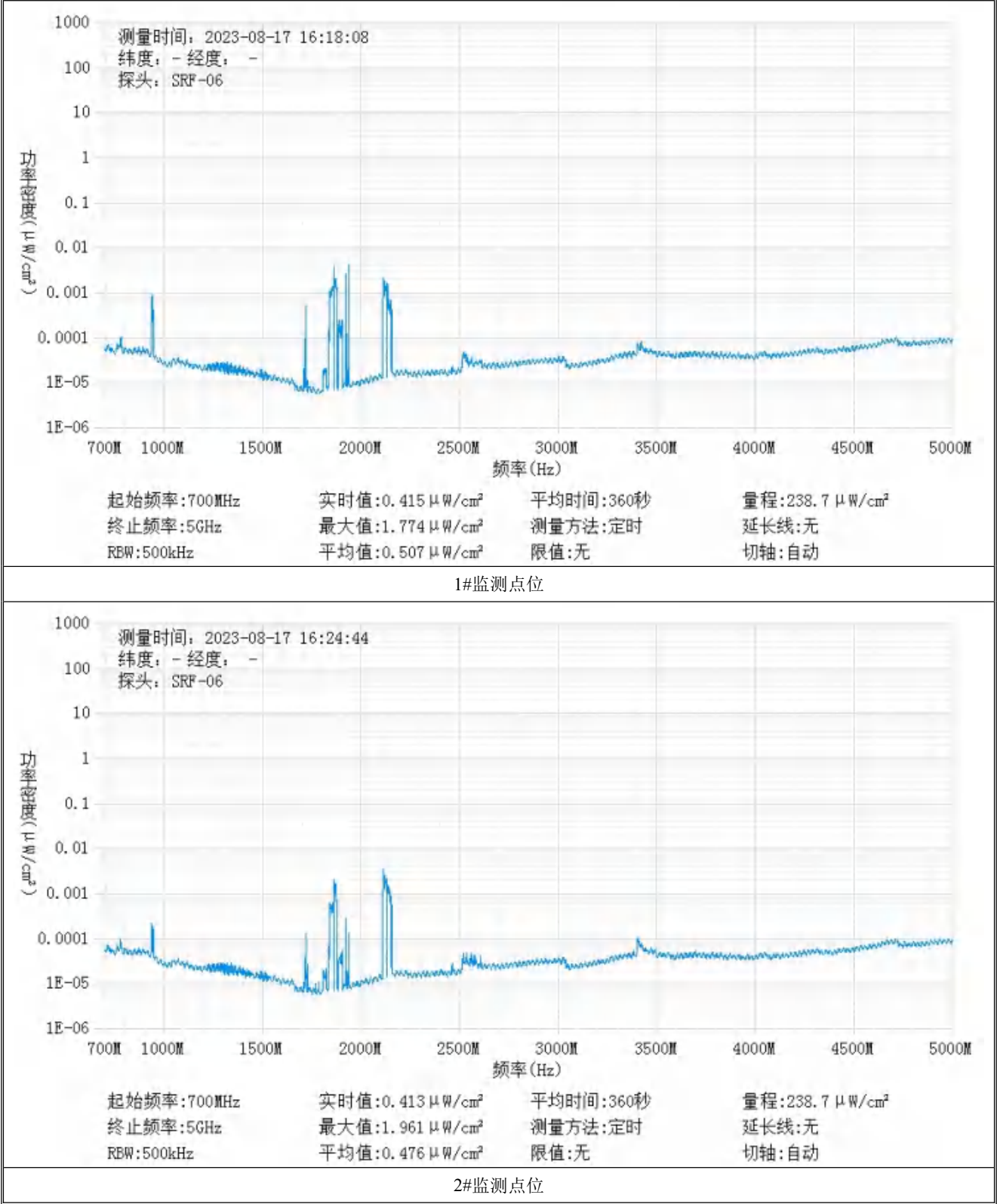
基站名称	咸阳_乾县_160255 安家寺_DMBFLT			
委托单位	中国电信股份有限公司咸阳分公司			
委托单位地址	陕西省咸阳市渭城区乐育北路 1 号			
检测类别	委托检测	检测参数	功率密度	
检测日期	2023 年 08 月 17 日			
基站建设地点	陕西省咸阳市乾县安家寺村民房楼顶			
天线架设方式	楼顶拉线塔	天线离地高度	15m	
运营商、网络制式	电信、5G	发射频率范围（MHz）	2110-2130	
检测时环境情况	检测时间	天气	温度（℃）	相对湿度（%）
	16 时 12 分～16 时 31 分	晴	31～33	38～40
检测所依据的技术文件名称及代号	《5G 移动通信基站电磁辐射环境监测方法（试行）》（HJ 1151-2020） 《电磁环境控制限值》（GB 8702-2014）			
使用的主要仪器设备名称、型号规格及编号	主要仪器设备名称：选频式宽带电磁辐射检测仪； 型号规格：OS-4P 型主机配 SRF-06 型探头； 仪器编号：YQ-HJ-0117；			
仪器主要技术指标	频率响应范围：30MHz～6000MHz； 量程：2.6×10 ⁻⁷ μW/cm ² ～23.8 mW/cm ² ； 探头的检出限：2.6×10 ⁻⁷ μW/cm ² ；			
仪器校准情况	校准单位：广州广电计量检测股份有限公司； 校准有效期：2022.10.22～2023.10.21； 校准证书编号：J202203150809-10-0001			
备注	咸阳_乾县_160255 安家寺_DMBFLT 基站检测点位布设在基站发射天线覆盖范围内，可能受到影响的电磁辐射环境敏感目标处，检测结果表明，所测点位的电磁辐射功率密度值均低于国家标准《电磁环境控制限值》（GB 8702-2014）中规定的公众暴露控制限值（30MHz～3000MHz 频率范围内，功率密度限值为 40 μW/cm ² ；3000MHz～15000MHz 频率范围内，功率密度限值为 40 μW/cm ² ～200 μW/cm ² ）。			

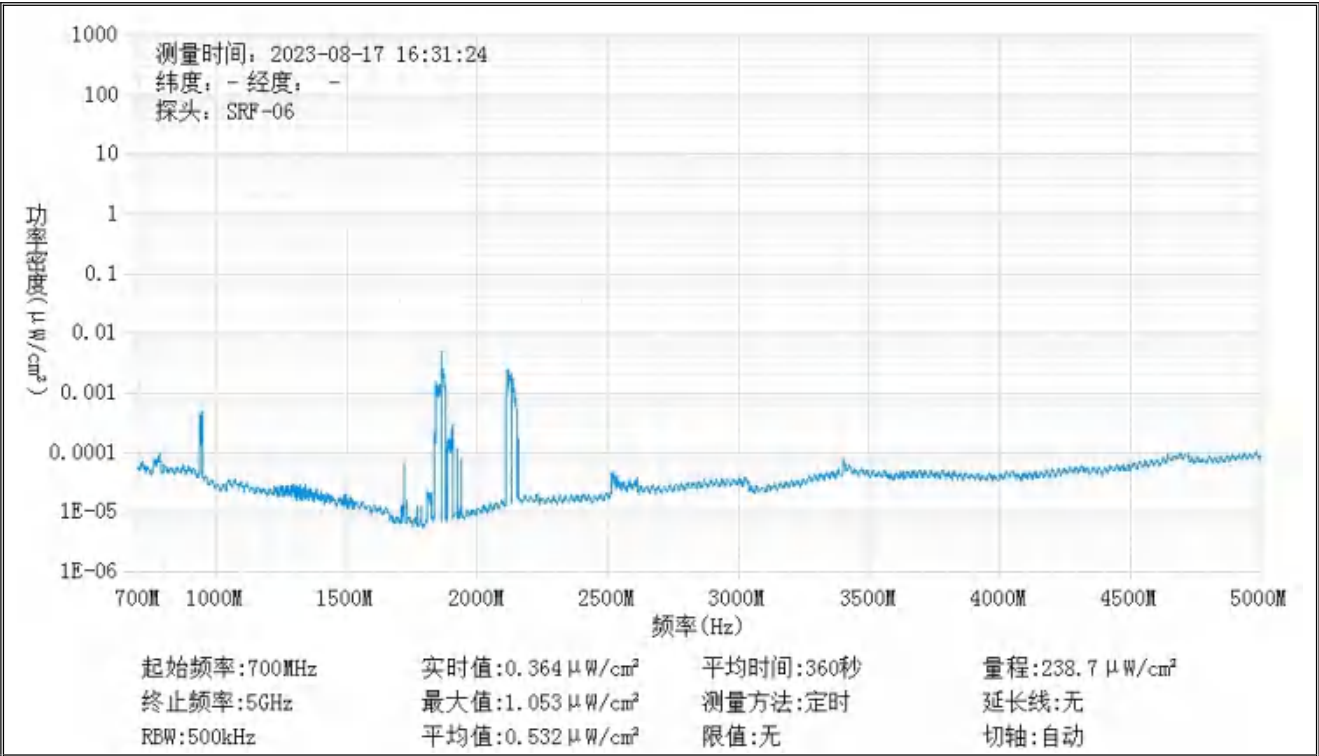
基站电磁辐射环境检测结果									
序号	检测点位描述	与天线的距离（m）		发射天线		5G 终端设备		应用场景	功率密度（ $\mu\text{W}/\text{cm}^2$ ）
		垂直	水平	运营商	下行频段（MHz）	型号	数量		
1	安家寺村平房门口	15	33	电信	2110-2130	BRQ-AN00	1 台	视频交互	0.507
2	民房 1F 门口	15	15	电信	2110-2130	BRQ-AN00	1 台	视频交互	0.476
3	东侧民房 1F 南侧	15	24	电信	2110-2130	BRQ-AN00	1 台	视频交互	0.532

备注：测量时，仪器探头距地面（或立足平面）1.7m。因建筑物、玻璃窗或树木等遮挡等，检测点位距离基站天线的距离无法测定，表中用“/”表示。以上监测数据仅反映监测工况下的功率密度值。



监测点位监测频谱分布图





3#监测点位

基站检测现场照片

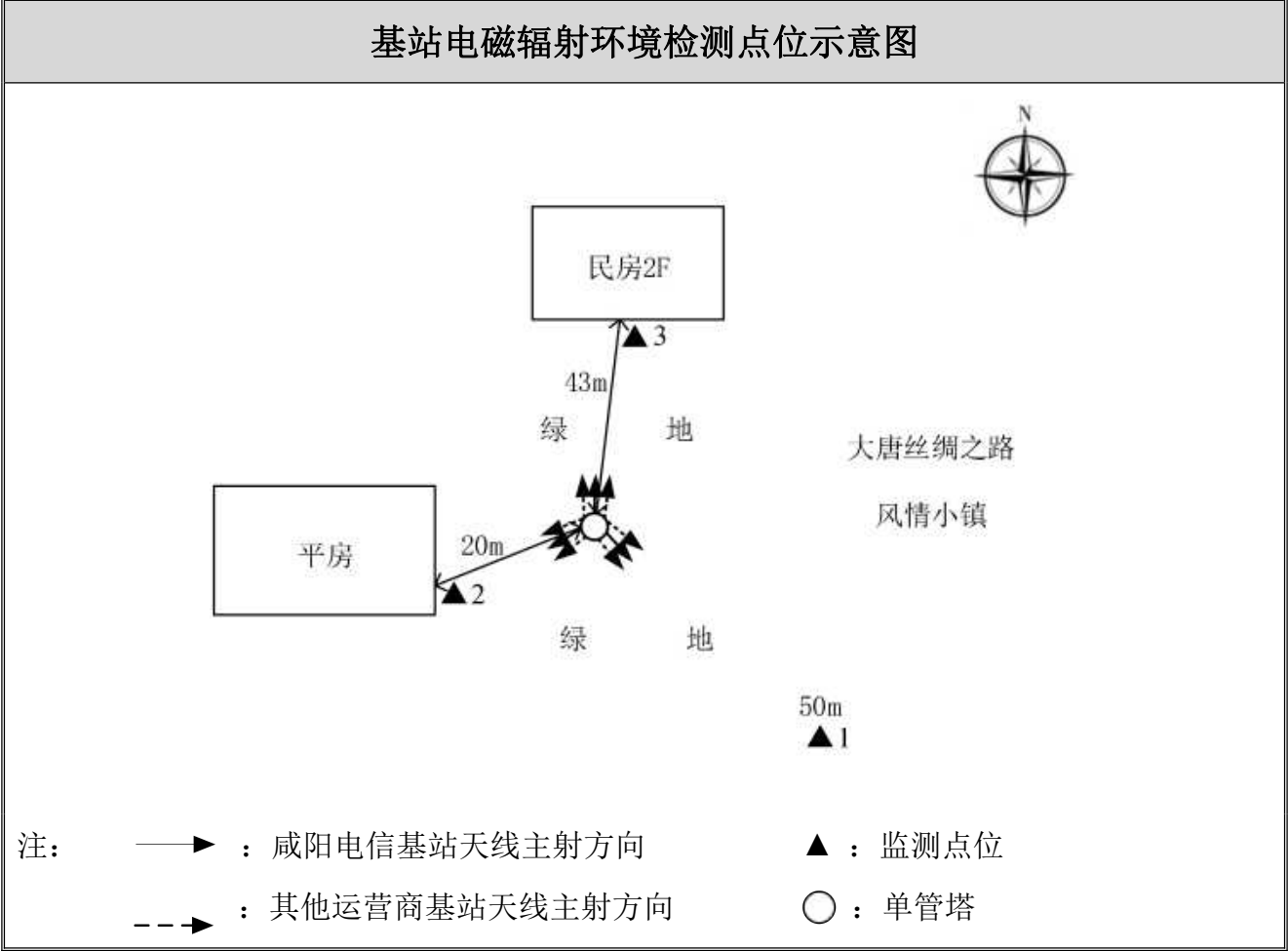


中核化学计量检测中心
核工业北京化工冶金研究院分析测试中心

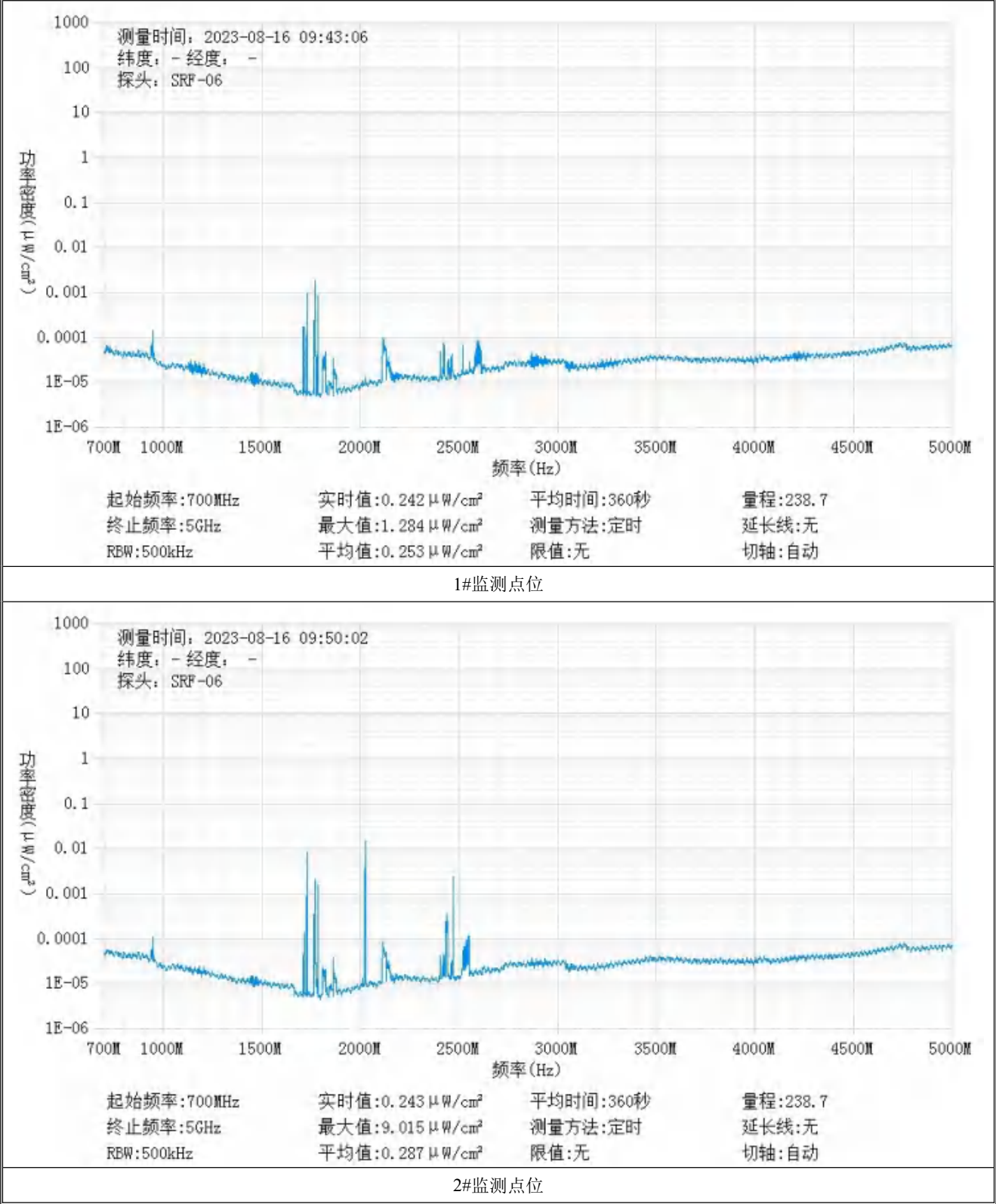
基站名称	咸阳_乾县_41547 玉林村_DTBFLX			
委托单位	中国电信股份有限公司咸阳分公司			
委托单位地址	陕西省咸阳市渭城区乐育北路 1 号			
检测类别	委托检测	检测参数	功率密度	
检测日期	2023 年 08 月 16 日			
基站建设地点	陕西省咸阳市乾县大唐丝绸之路风情小镇内绿地上			
天线架设方式	单管塔	天线离地高度	24m	
运营商、网络制式	电信、5G	发射频率范围 (MHz)	2110-2130	
检测时环境情况	检测时间	天气	温度 (°C)	相对湿度 (%)
	09 时 37 分~09 时 57 分	晴	25~30	60~65
检测所依据的技术 文件名称及代号	《5G 移动通信基站电磁辐射环境监测方法（试行）》（HJ 1151-2020） 《电磁环境控制限值》（GB 8702-2014）			
使用的主要仪器设备 名称、型号规格及 编号	主要仪器设备名称：选频式宽带电磁辐射检测仪； 型号规格：OS-4P 型主机配 SRF-06 型探头； 仪器编号：YQ-HJ-0096；			
仪器主要技术指标	频率响应范围：30MHz~6000MHz； 量程：2.6×10 ⁻⁷ μW/cm ² ~23.8 mW/cm ² ； 探头的检出限：2.6×10 ⁻⁷ μW/cm ² ；			
仪器校准情况	校准单位：广电计量检测集团股份有限公司； 校准有效期：2023.03.24~2024.03.23； 校准证书编号：J202302165024-02-0001			
备注	咸阳_乾县_41547 玉林村_DTBFLX 基站检测点位布设在基站发射天线 覆盖范围内,可能受到影响的电磁辐射环境敏感目标处,检测结果表明, 所测点位的电磁辐射功率密度值均低于国家标准《电磁环境控制限值》 （GB 8702-2014）中规定的公众暴露控制限值（30MHz~3000MHz 频 率范围内,功率密度限值为 40 μW/cm ² ；3000MHz~15000MHz 频率范 围内,功率密度限值为 40 μW/cm ² ~200 μW/cm ² ）。			

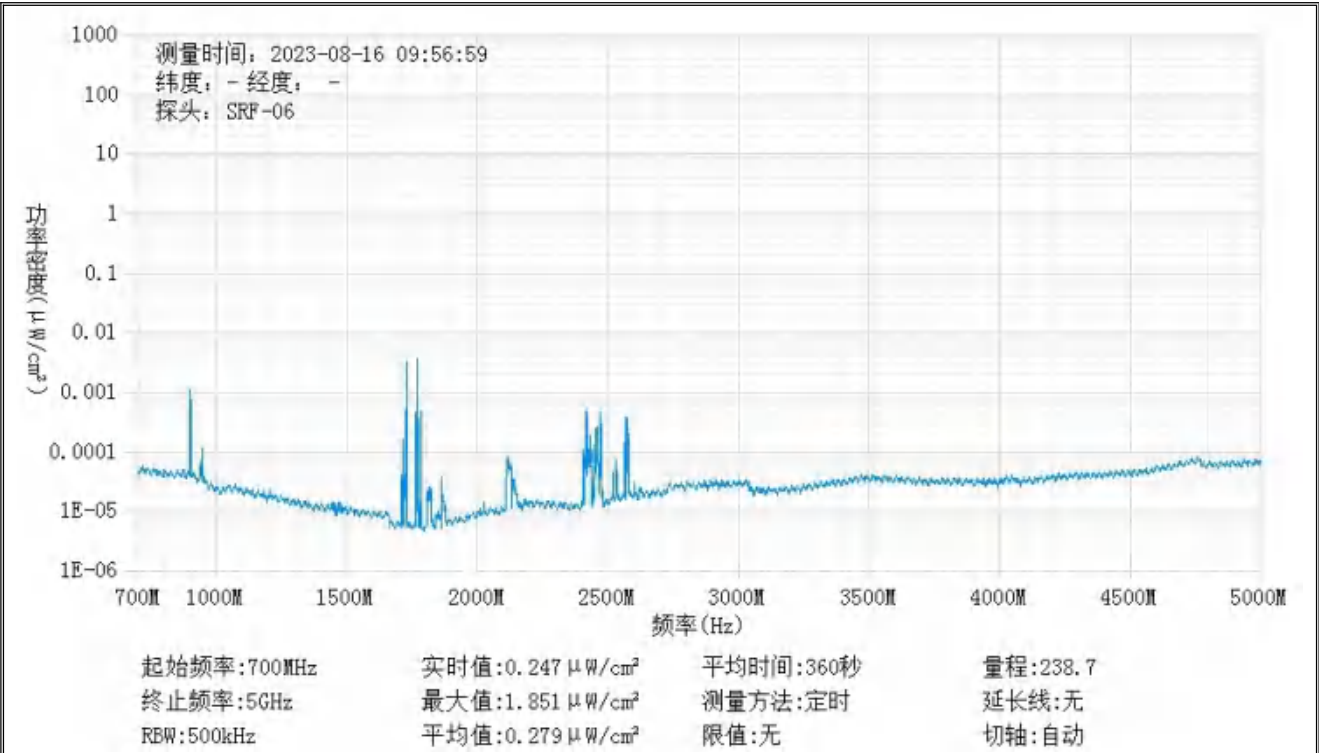
基站电磁辐射环境检测结果									
序号	检测点位描述	与天线的距离（m）		发射天线		5G 终端设备		应用场景	功率密度（μW/cm ² ）
		垂直	水平	运营商	下行频段（MHz）	型号	数量		
1	基站东南侧 50m	24	50	电信	2110-2130	RMX2201	1 台	视频交互	0.253
2	平房东侧	24	20	电信	2110-2130	RMX2201	1 台	视频交互	0.287
3	民房 1F 门口	24	43	电信	2110-2130	RMX2201	1 台	视频交互	0.279

备注：测量时，仪器探头距地面（或立足平面）1.7m。因建筑物、玻璃窗或树木等遮挡等，检测点位距离基站天线的距离无法测定，表中用“/”表示。以上监测数据仅反映监测工况下的功率密度值。



监测点位监测频谱分布图





3#监测点位

基站检测现场照片

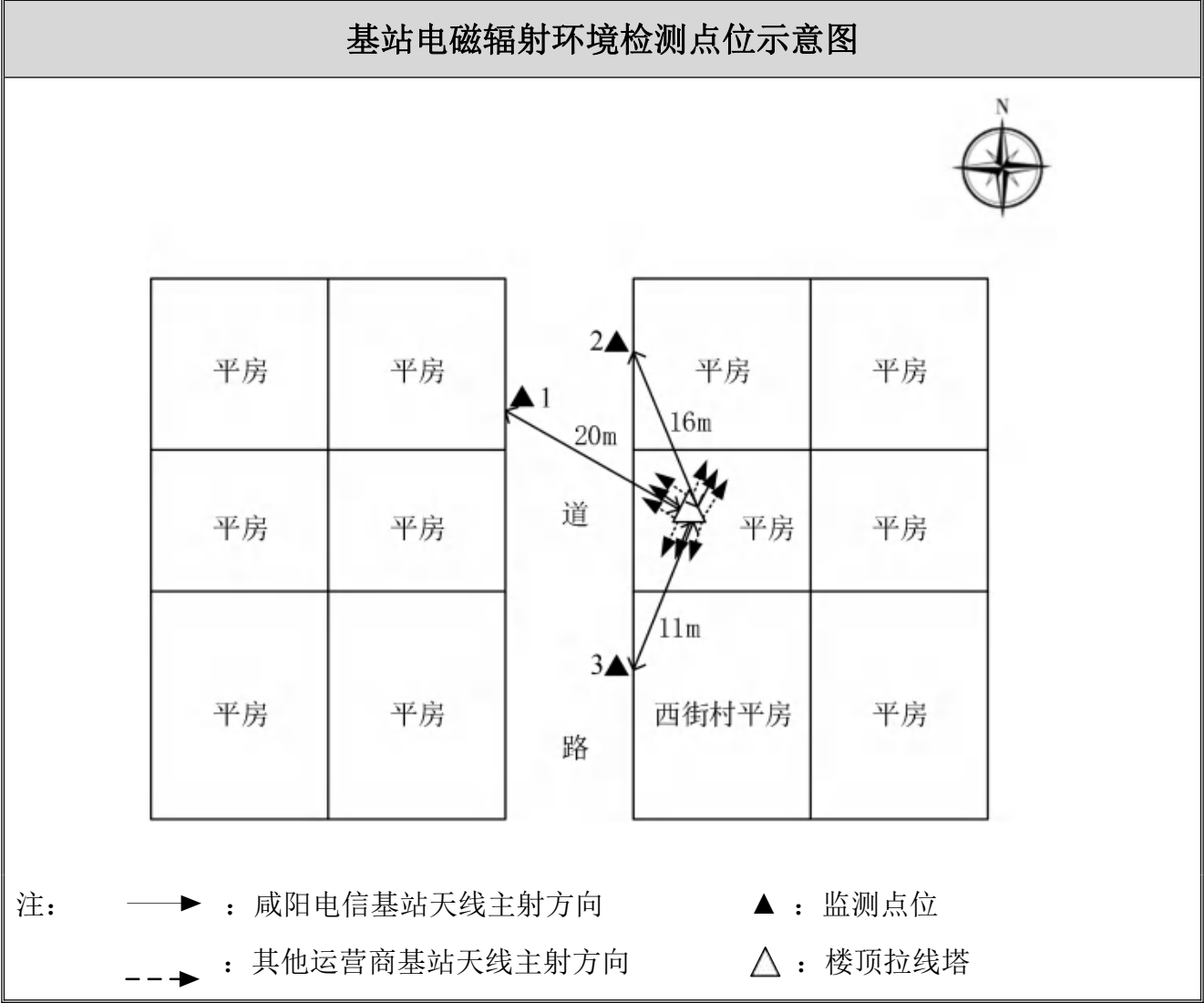


中核化学计量检测中心
核工业北京化工冶金研究院分析测试中心

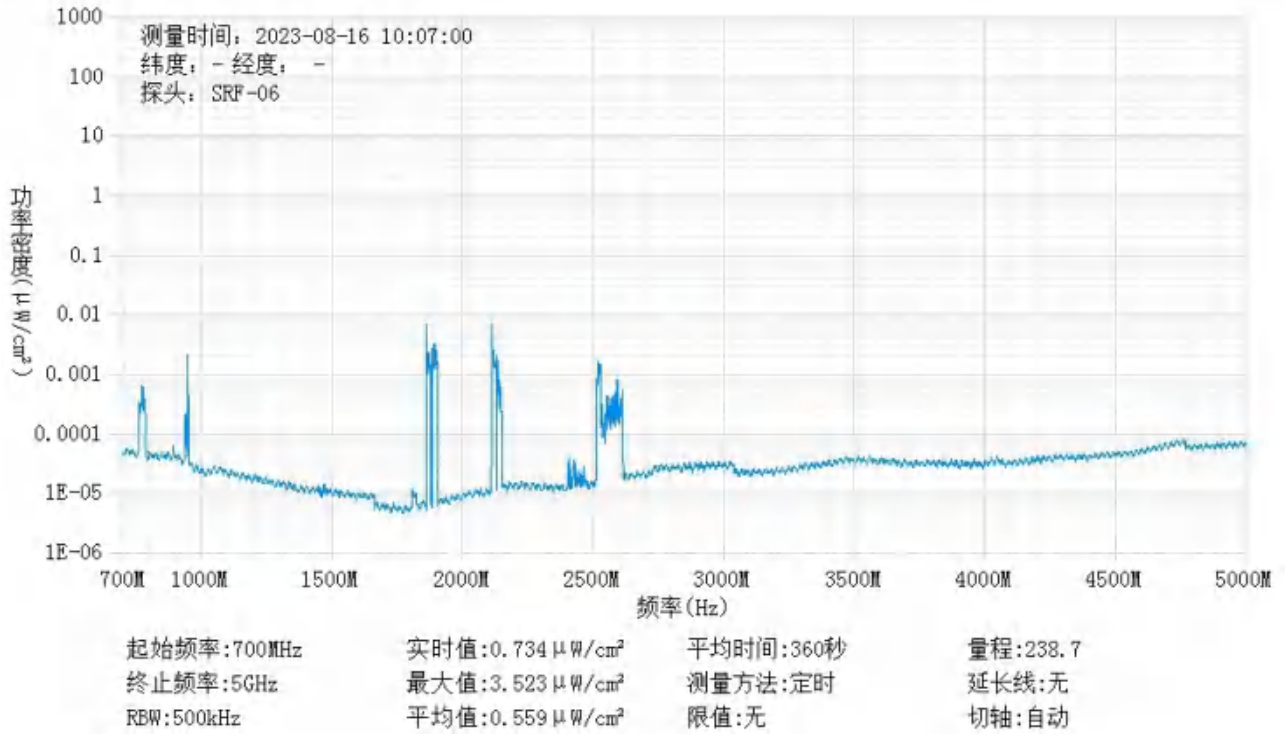
基站名称	咸阳_乾县_51503 西大街西段_DTBFLM			
委托单位	中国电信股份有限公司咸阳分公司			
委托单位地址	陕西省咸阳市渭城区乐育北路 1 号			
检测类别	委托检测	检测参数	功率密度	
检测日期	2023 年 08 月 16 日			
基站建设地点	陕西省咸阳市乾县西街村平房楼顶			
天线架设方式	楼顶拉线塔	天线离地高度	18m	
运营商、网络制式	电信、5G	发射频率范围 (MHz)	2110-2130	
检测时环境情况	检测时间	天气	温度 (℃)	相对湿度 (%)
	10 时 01 分~10 时 20 分	晴	25~30	60~65
检测所依据的技术 文件名称及代号	《5G 移动通信基站电磁辐射环境监测方法（试行）》（HJ 1151-2020） 《电磁环境控制限值》（GB 8702-2014）			
使用的主要仪器设备名称、型号规格及 编号	主要仪器设备名称：选频式宽带电磁辐射检测仪； 型号规格：OS-4P 型主机配 SRF-06 型探头； 仪器编号：YQ-HJ-0096；			
仪器主要技术指标	频率响应范围：30MHz~6000MHz； 量程：2.6×10 ⁻⁷ μW/cm ² ~23.8 mW/cm ² ； 探头的检出限：2.6×10 ⁻⁷ μW/cm ² ；			
仪器校准情况	校准单位：广电计量检测集团股份有限公司； 校准有效期：2023.03.24~2024.03.23； 校准证书编号：J202302165024-02-0001			
备注	咸阳_乾县_51503 西大街西段_DTBFLM 基站检测点位布设在基站发射 天线覆盖范围内，可能受到影响的电磁辐射环境敏感目标处，检测结果 表明，所测点位的电磁辐射功率密度值均低于国家标准《电磁环境控制 限值》（GB 8702-2014）中规定的公众暴露控制限值（30MHz~3000MHz 频率范围内，功率密度限值为 40 μW/cm ² ； 3000MHz~15000MHz 频率 范围内，功率密度限值为 40 μW/cm ² ~200 μW/cm ² ）。			

基站电磁辐射环境检测结果									
序号	检测点位描述	与天线的距离（m）		发射天线		5G 终端设备		应用场景	功率密度（ $\mu\text{W}/\text{cm}^2$ ）
		垂直	水平	运营商	下行频段（MHz）	型号	数量		
1	西街村西北侧平房门口	18	20	电信	2110-2130	RMX2201	1 台	视频交互	0.559
2	北侧平房门口	18	16	电信	2110-2130	RMX2201	1 台	视频交互	0.673
3	南侧平房门口	18	11	电信	2110-2130	RMX2201	1 台	视频交互	0.669

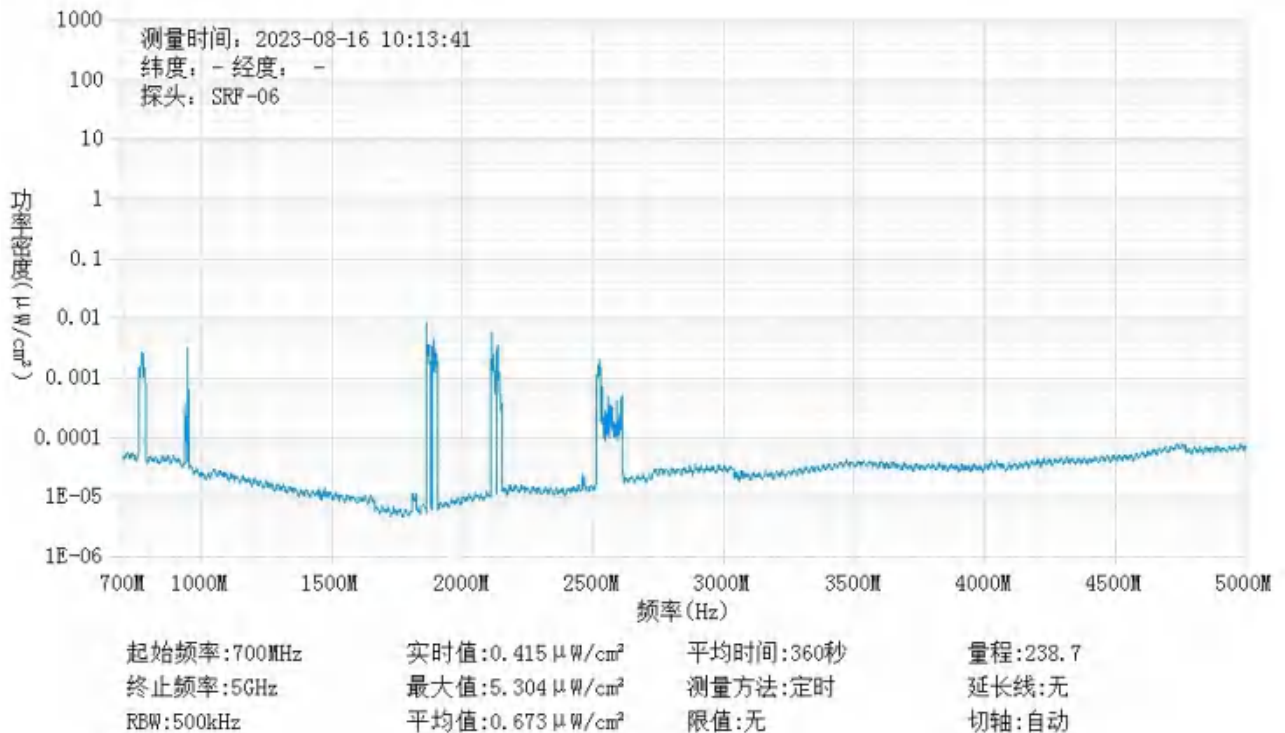
备注：测量时，仪器探头距地面（或立足平面）1.7m。因建筑物、玻璃窗或树木等遮挡等，检测点位距离基站天线的距离无法测定，表中用“/”表示。以上监测数据仅反映监测工况下的功率密度值。



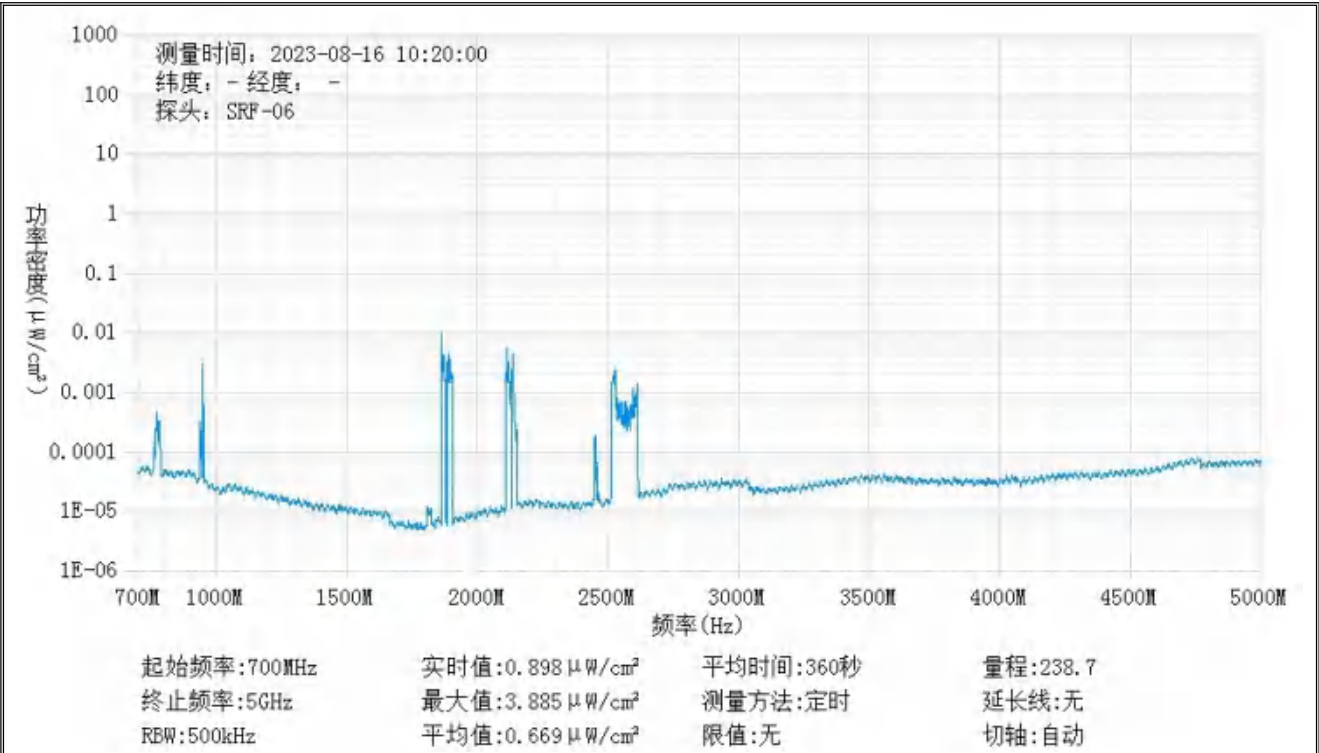
监测点位监测频谱分布图



1#监测点位



2#监测点位



3#监测点位

基站检测现场照片



中核化学计量检测中心
核工业北京化工冶金研究院分析测试中心

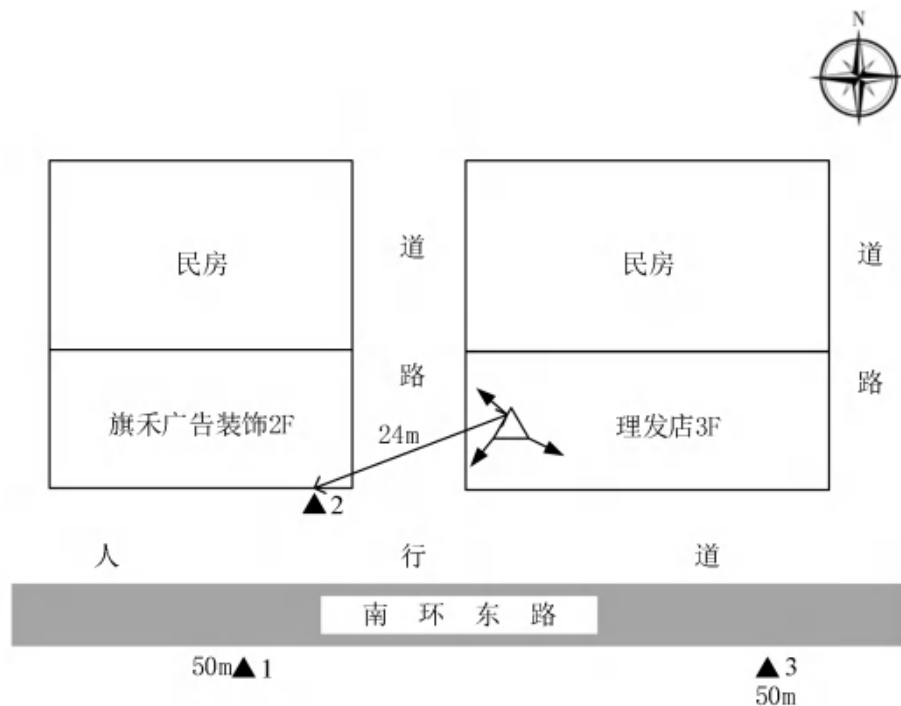
基站名称	咸阳_乾县_160279 永恒物流_DMBFLT			
委托单位	中国电信股份有限公司咸阳分公司			
委托单位地址	陕西省咸阳市渭城区乐育北路 1 号			
检测类别	委托检测	检测参数	功率密度	
检测日期	2023 年 08 月 16 日			
基站建设地点	陕西省咸阳市乾县南环东路北侧理发店楼顶			
天线架设方式	楼顶增高架	天线离地高度	12m	
运营商、网络制式	电信、5G	发射频率范围 (MHz)	2110-2130	
检测时环境情况	检测时间	天气	温度 (℃)	相对湿度 (%)
	11 时 48 分~12 时 08 分	晴	25~30	60~65
检测所依据的技术 文件名称及代号	《5G 移动通信基站电磁辐射环境监测方法（试行）》（HJ 1151-2020） 《电磁环境控制限值》（GB 8702-2014）			
使用的主要仪器设备 名称、型号规格及 编号	主要仪器设备名称：选频式宽带电磁辐射检测仪； 型号规格：OS-4P 型主机配 SRF-06 型探头； 仪器编号：YQ-HJ-0096；			
仪器主要技术指标	频率响应范围：30MHz~6000MHz； 量程：2.6×10 ⁻⁷ μW/cm ² ~23.8 mW/cm ² ； 探头的检出限：2.6×10 ⁻⁷ μW/cm ² ；			
仪器校准情况	校准单位：广电计量检测集团股份有限公司； 校准有效期：2023.03.24~2024.03.23； 校准证书编号：J202302165024-02-0001			
备注	咸阳_乾县_160279 永恒物流_DMBFLT 基站检测点位布设在基站发射 天线覆盖范围内，可能受到影响的电磁辐射环境敏感目标处，检测结果 表明，所测点位的电磁辐射功率密度值均低于国家标准《电磁环境控制 限值》（GB 8702-2014）中规定的公众暴露控制限值（30MHz~3000MHz 频率范围内，功率密度限值为 40 μW/cm ² ； 3000MHz~15000MHz 频率 范围内，功率密度限值为 40 μW/cm ² ~200 μW/cm ² ）。			





基站电磁辐射环境检测结果

序号	检测点位描述	与天线的距离（m）		发射天线		5G 终端设备		应用场景	功率密度（μW/cm²）
		垂直	水平	运营商	下行频段（MHz）	型号	数量		
1	基站西南侧 50m	12	50	电信	2110-2130	RMX2201	1 台	视频交互	0.327
2	旗禾广告装饰 1F 门口	12	24	电信	2110-2130	RMX2201	1 台	视频交互	0.323
3	基站东南侧 50m	12	50	电信	2110-2130	RMX2201	1 台	视频交互	0.328

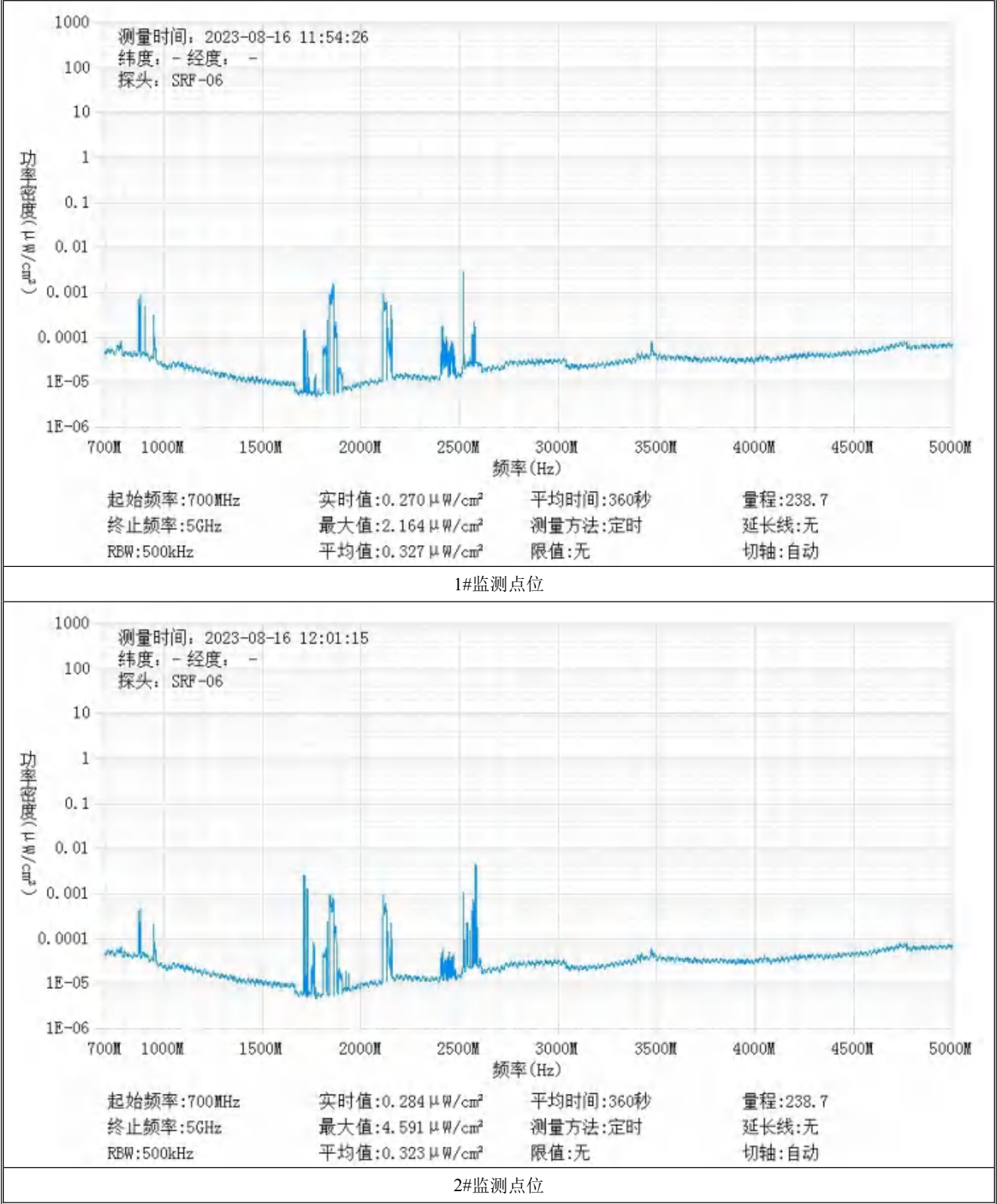
备注：测量时，仪器探头距地面（或立足平面）1.7m。因建筑物、玻璃窗或树木等遮挡等，检测点位距离基站天线的距离无法测定，表中用“/”表示。以上监测数据仅反映监测工况下的功率密度值。

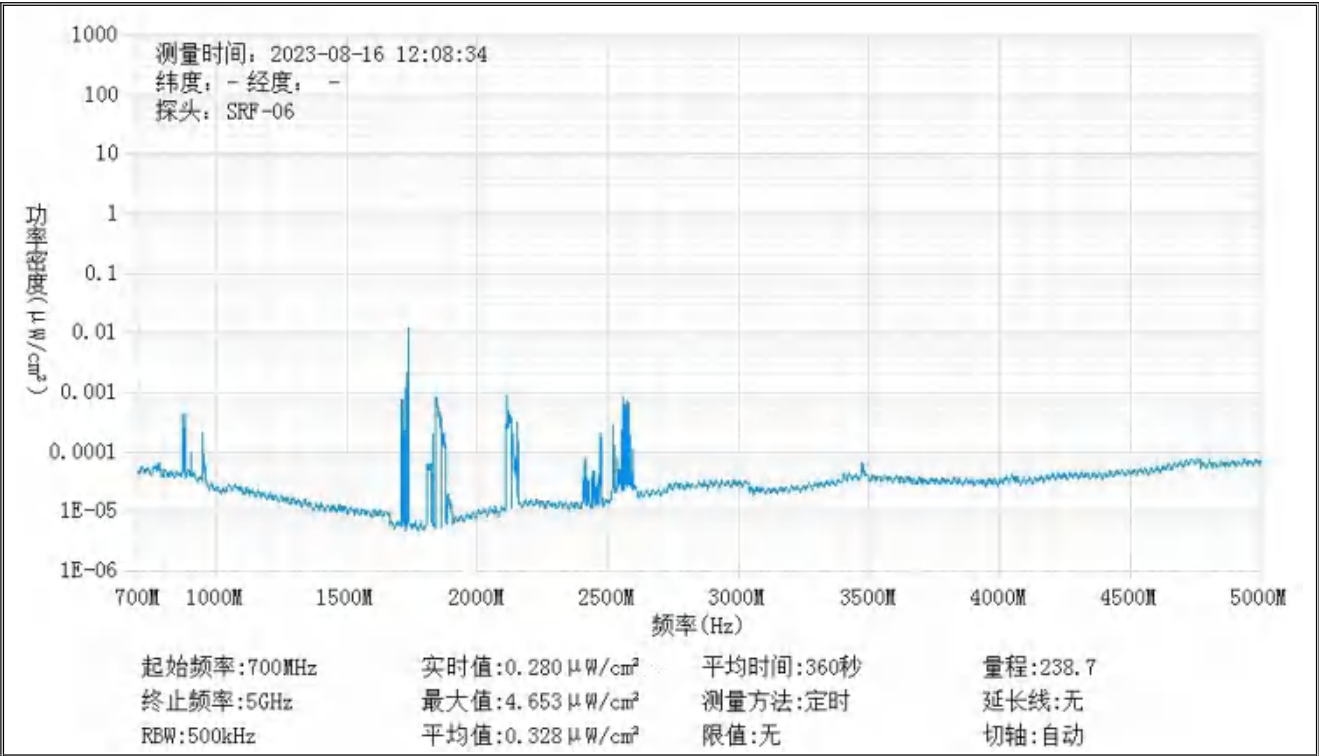
基站电磁辐射环境检测点位示意图



注：  ： 咸阳电信基站天线主射方向  ： 监测点位
 ： 其他运营商基站天线主射方向  ： 楼顶增高架

监测点位监测频谱分布图





3#监测点位

基站检测现场照片

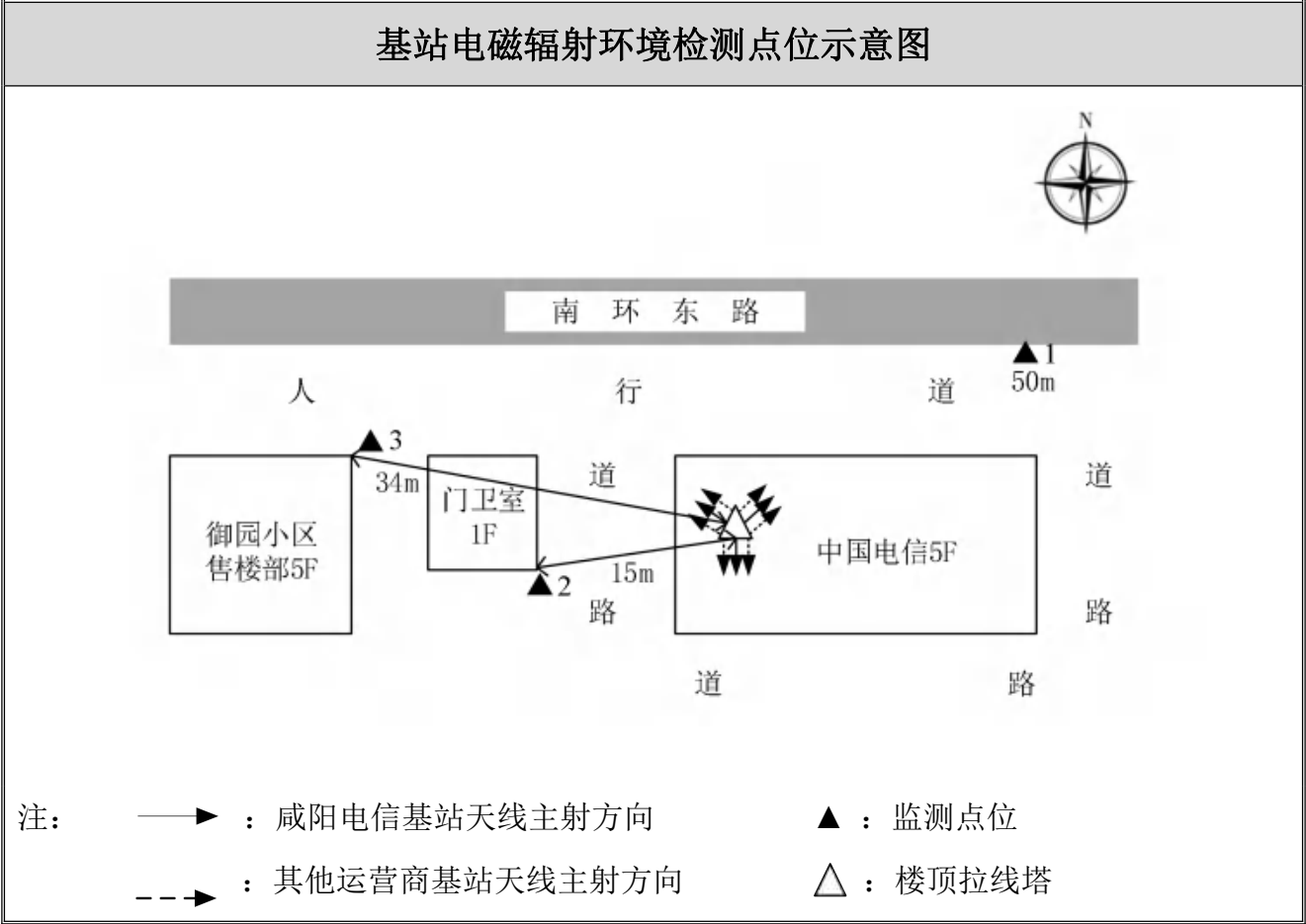


中核化学计量检测中心
核工业北京化工冶金研究院分析测试中心

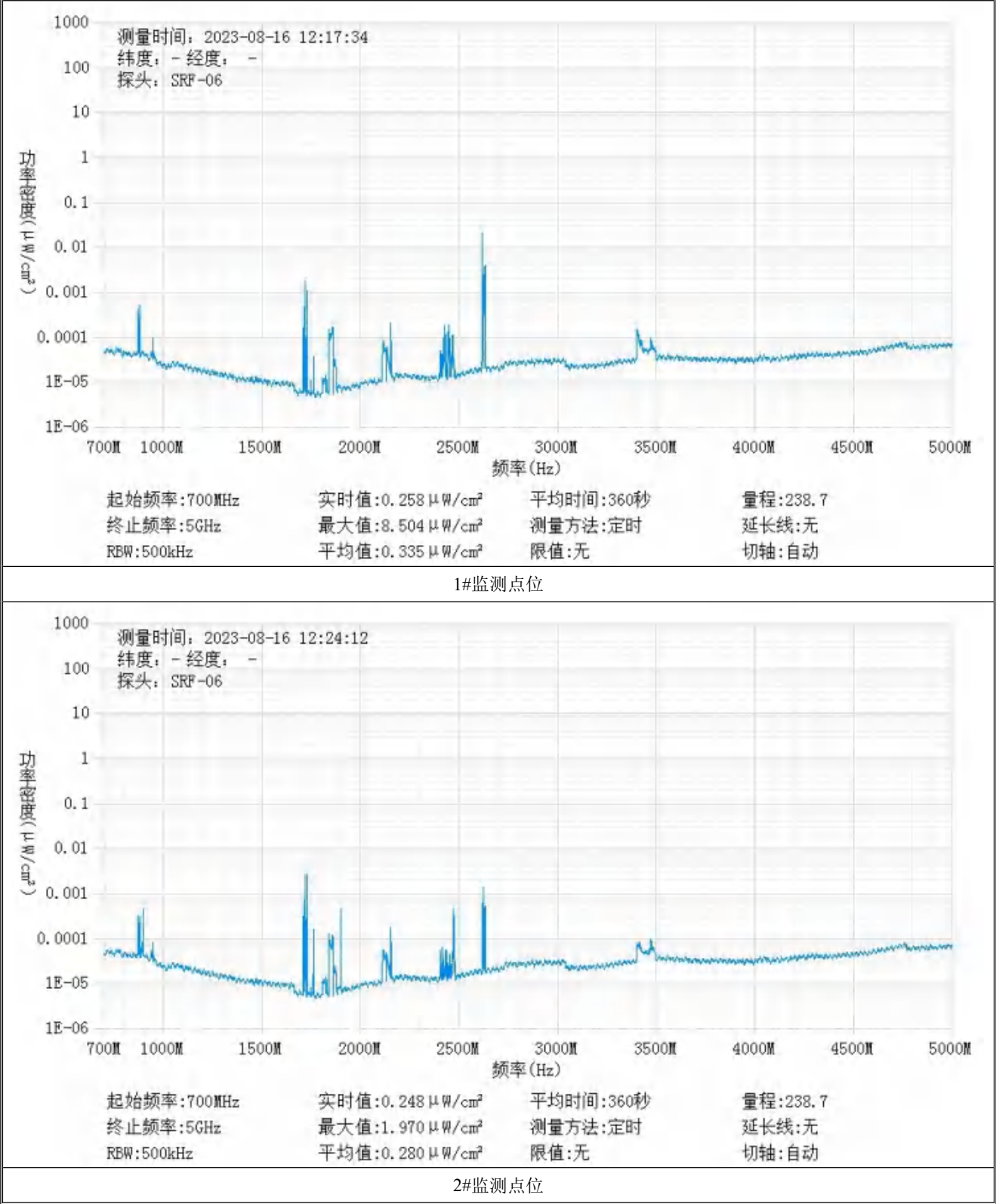
基站名称	咸阳_乾县_159871 新局_DMBMCT			
委托单位	中国电信股份有限公司咸阳分公司			
委托单位地址	陕西省咸阳市渭城区乐育北路 1 号			
检测类别	委托检测	检测参数	功率密度	
检测日期	2023 年 08 月 16 日			
基站建设地点	陕西省咸阳市乾县南环东路南侧中国电信楼顶			
天线架设方式	楼顶拉线塔	天线离地高度	17m	
运营商、网络制式	电信、5G	发射频率范围 (MHz)	2110-2130	
检测时环境情况	检测时间	天气	温度 (℃)	相对湿度 (%)
	12 时 11 分~12 时 31 分	晴	25~30	60~65
检测所依据的技术 文件名称及代号	《5G 移动通信基站电磁辐射环境监测方法（试行）》（HJ 1151-2020） 《电磁环境控制限值》（GB 8702-2014）			
使用的主要仪器设备名称、型号规格及 编号	主要仪器设备名称：选频式宽带电磁辐射检测仪； 型号规格：OS-4P 型主机配 SRF-06 型探头； 仪器编号：YQ-HJ-0096；			
仪器主要技术指标	频率响应范围：30MHz~6000MHz； 量程：2.6×10 ⁻⁷ μW/cm ² ~23.8 mW/cm ² ； 探头的检出限：2.6×10 ⁻⁷ μW/cm ² ；			
仪器校准情况	校准单位：广电计量检测集团股份有限公司； 校准有效期：2023.03.24~2024.03.23； 校准证书编号：J202302165024-02-0001			
备注	咸阳_乾县_159871 新局_DMBMCT 基站检测点位布设在基站发射天线覆盖范围内，可能受到影响的电磁辐射环境敏感目标处，检测结果表明，所测点位的电磁辐射功率密度值均低于国家标准《电磁环境控制限值》（GB 8702-2014）中规定的公众暴露控制限值（30MHz~3000MHz 频率范围内，功率密度限值为 40 μW/cm ² ；3000MHz~15000MHz 频率范围内，功率密度限值为 40 μW/cm ² ~200 μW/cm ² ）。			

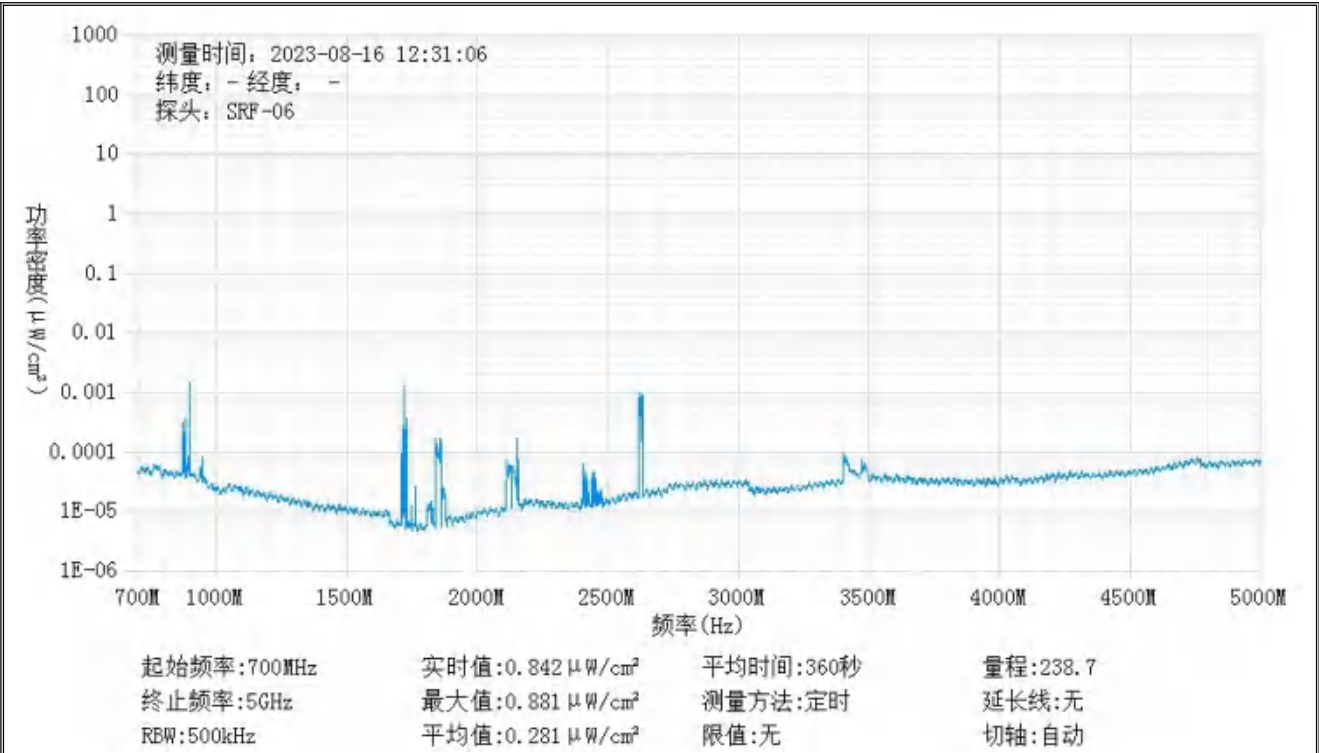
基站电磁辐射环境检测结果									
序号	检测点位描述	与天线的距离（m）		发射天线		5G 终端设备		应用场景	功率密度（ $\mu\text{W}/\text{cm}^2$ ）
		垂直	水平	运营商	下行频段（MHz）	型号	数量		
1	基站东北侧 50m	17	50	电信	2110-2130	RMX2201	1 台	视频交互	0.335
2	中国电信门卫室 1F 门口	17	15	电信	2110-2130	RMX2201	1 台	视频交互	0.280
3	御园小区售楼部 1F 东侧	17	34	电信	2110-2130	RMX2201	1 台	视频交互	0.281

备注：测量时，仪器探头距地面（或立足平面）1.7m。因建筑物、玻璃窗或树木等遮挡等，检测点位距离基站天线的距离无法测定，表中用“/”表示。以上监测数据仅反映监测工况下的功率密度值。



监测点位监测频谱分布图





3#监测点位

基站检测现场照片

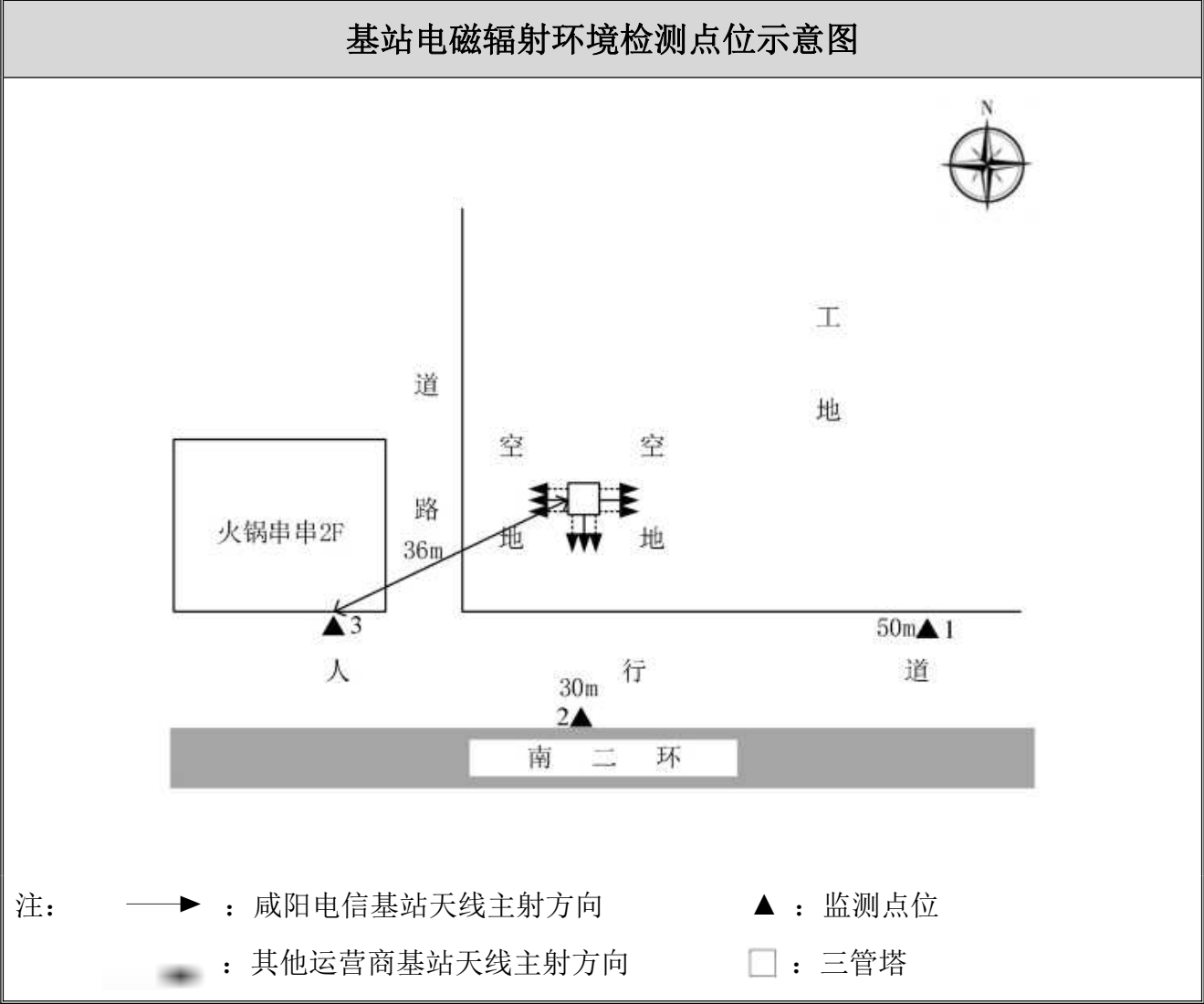


中核化学计量检测中心
核工业北京化工冶金研究院分析测试中心

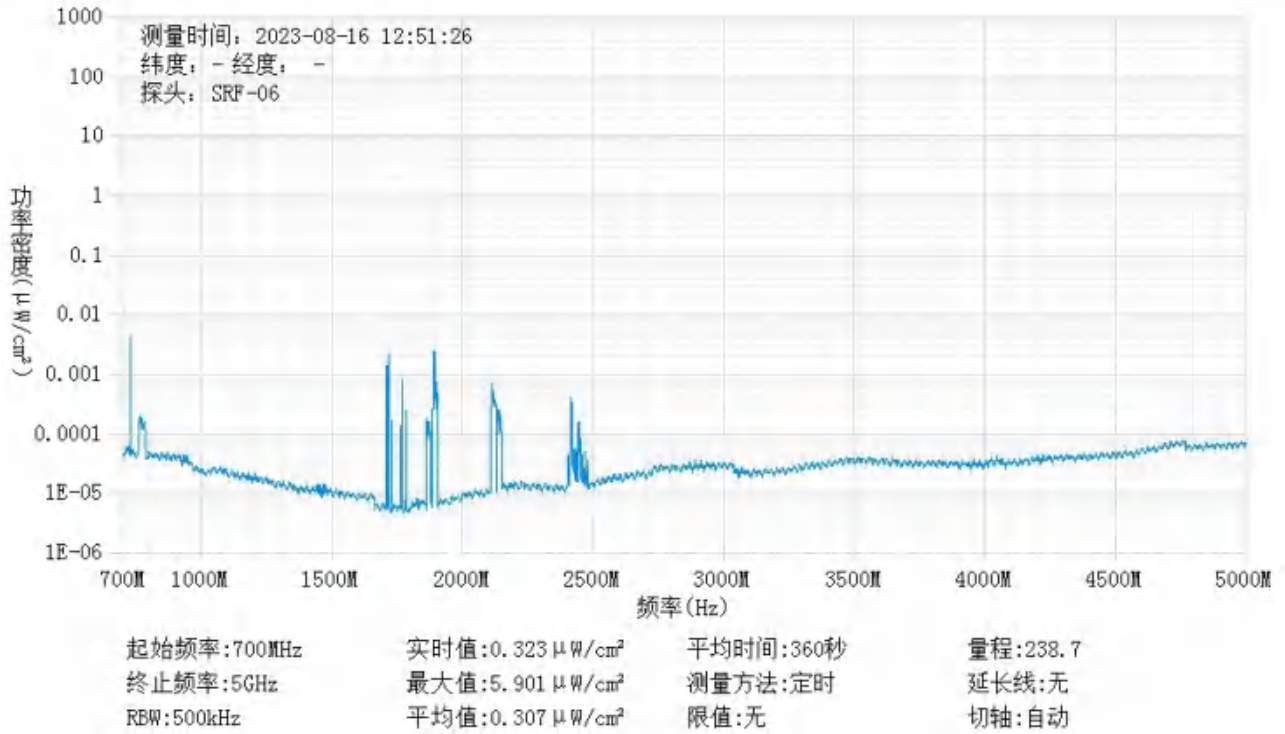
基站名称	咸阳_乾县_161460 小村 _DTBFLU			
委托单位	中国电信股份有限公司咸阳分公司			
委托单位地址	陕西省咸阳市渭城区乐育北路 1 号			
检测类别	委托检测	检测参数	功率密度	
检测日期	2023 年 08 月 16 日			
基站建设地点	陕西省咸阳市乾县南二环北侧空地上			
天线架设方式	三管塔	天线离地高度	27m	
运营商、网络制式	电信、5G	发射频率范围 (MHz)	2110-2130	
检测时环境情况	检测时间	天气	温度 (°C)	相对湿度 (%)
	12 时 45 分~13 时 05 分	晴	25~30	60~65
检测所依据的技术 文件名称及代号	《5G 移动通信基站电磁辐射环境监测方法（试行）》（HJ 1151-2020） 《电磁环境控制限值》（GB 8702-2014）			
使用的主要仪器设备 名称、型号规格及 编号	主要仪器设备名称：选频式宽带电磁辐射检测仪； 型号规格：OS-4P 型主机配 SRF-06 型探头； 仪器编号：YQ-HJ-0096；			
仪器主要技术指标	频率响应范围：30MHz~6000MHz； 量程：2.6×10 ⁻⁷ μW/cm ² ~23.8 mW/cm ² ； 探头的检出限：2.6×10 ⁻⁷ μW/cm ² ；			
仪器校准情况	校准单位：广电计量检测集团股份有限公司； 校准有效期：2023.03.24~2024.03.23； 校准证书编号：J202302165024-02-0001			
备注	咸阳_乾县_161460 小村 _DTBFLU 基站检测点位布设在基站发射天线 覆盖范围内,可能受到影响的电磁辐射环境敏感目标处,检测结果表明, 所测点位的电磁辐射功率密度值均低于国家标准《电磁环境控制限值》 （GB 8702-2014）中规定的公众暴露控制限值（30MHz~3000MHz 频 率范围内,功率密度限值为 40 μW/cm ² ；3000MHz~15000MHz 频率范 围内,功率密度限值为 40 μW/cm ² ~200 μW/cm ² ）。			

基站电磁辐射环境检测结果									
序号	检测点位描述	与天线的距离（m）		发射天线		5G 终端设备		应用场景	功率密度（μW/cm²）
		垂直	水平	运营商	下行频段（MHz）	型号	数量		
1	基站东南侧 50m	27	50	电信	2110-2130	RMX2201	1 台	视频交互	0.307
2	基站南侧 30m	27	30	电信	2110-2130	RMX2201	1 台	视频交互	0.279
3	火锅串串 1F 门口	27	36	电信	2110-2130	RMX2201	1 台	视频交互	0.264

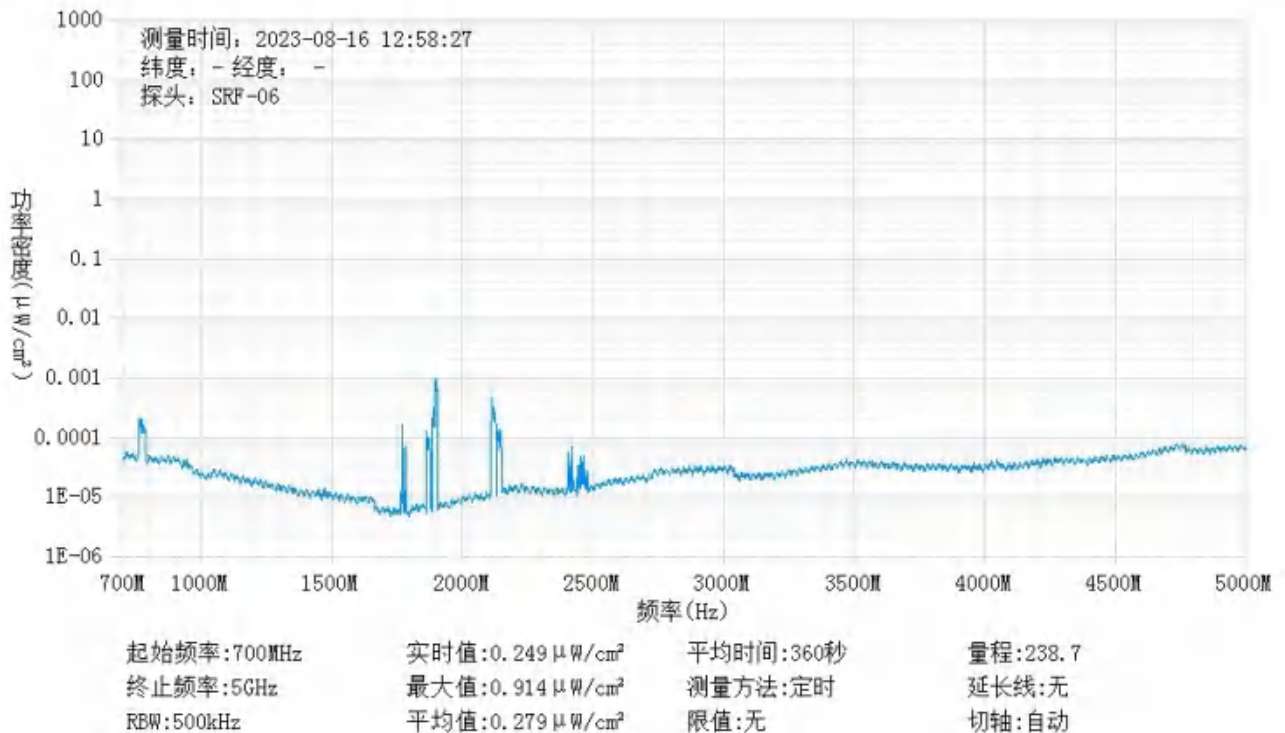
备注：测量时，仪器探头距地面（或立足平面）1.7m。因建筑物、玻璃窗或树木等遮挡等，检测点位距离基站天线的距离无法测定，表中用“/”表示。以上监测数据仅反映监测工况下的功率密度值。



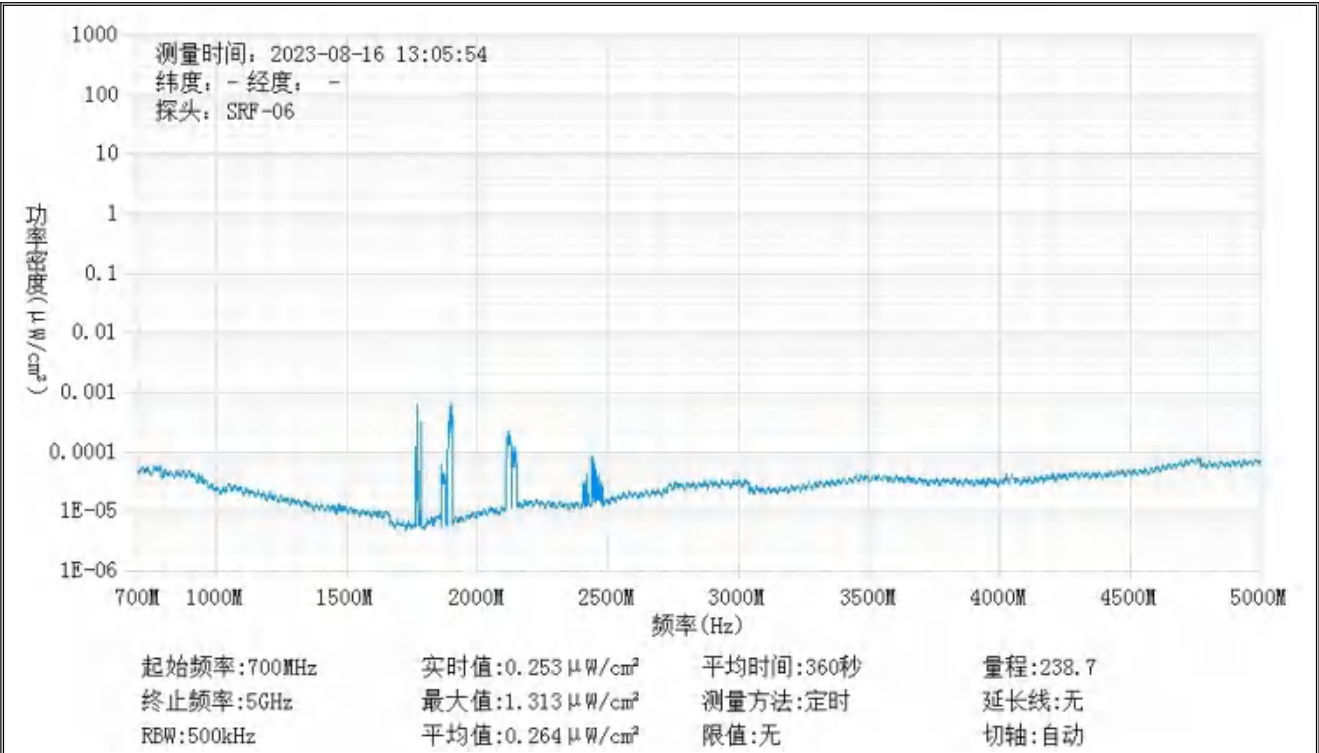
监测点位监测频谱分布图



1#监测点位



2#监测点位



3#监测点位

基站检测现场照片

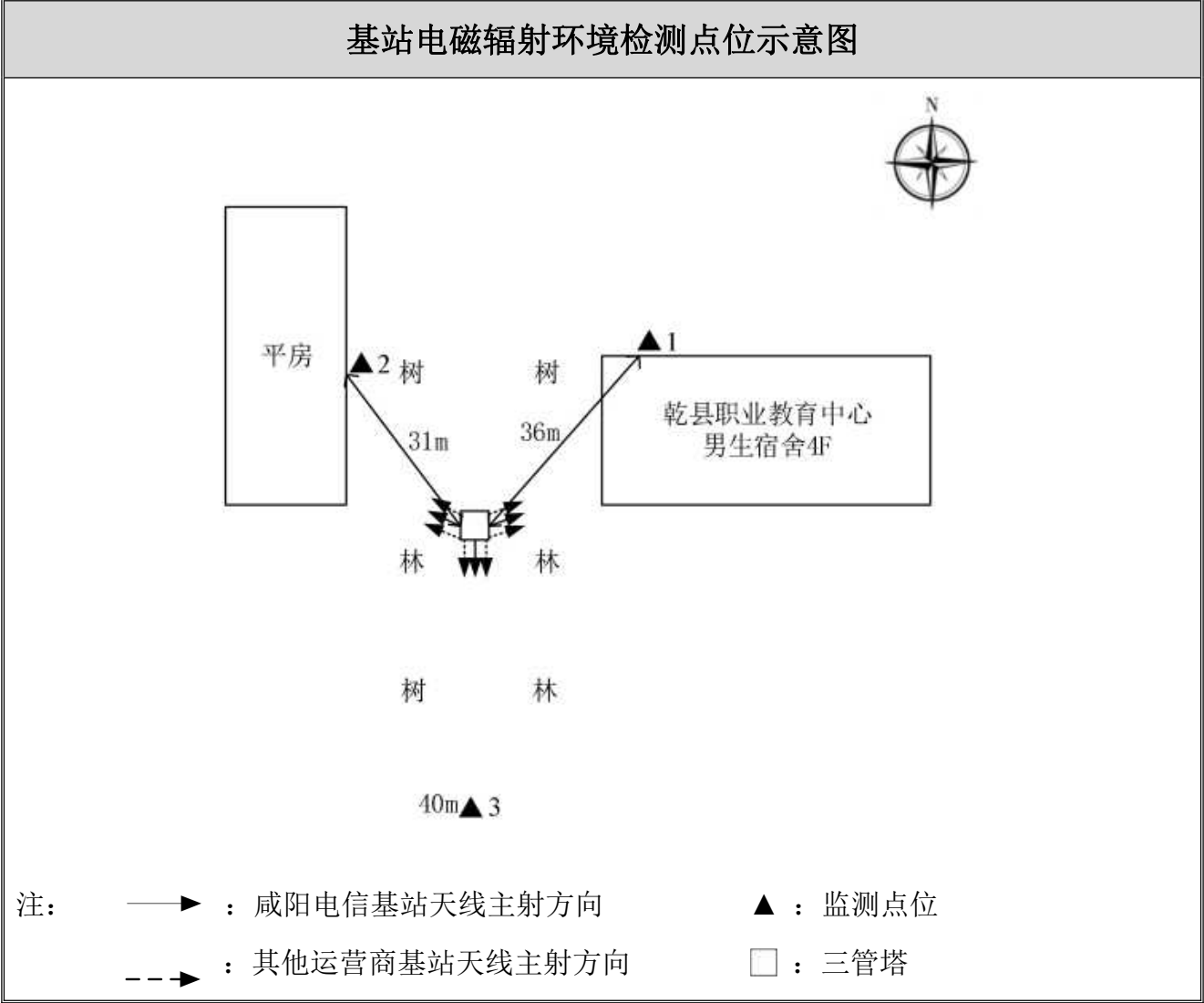


中核化学计量检测中心
核工业北京化工冶金研究院分析测试中心

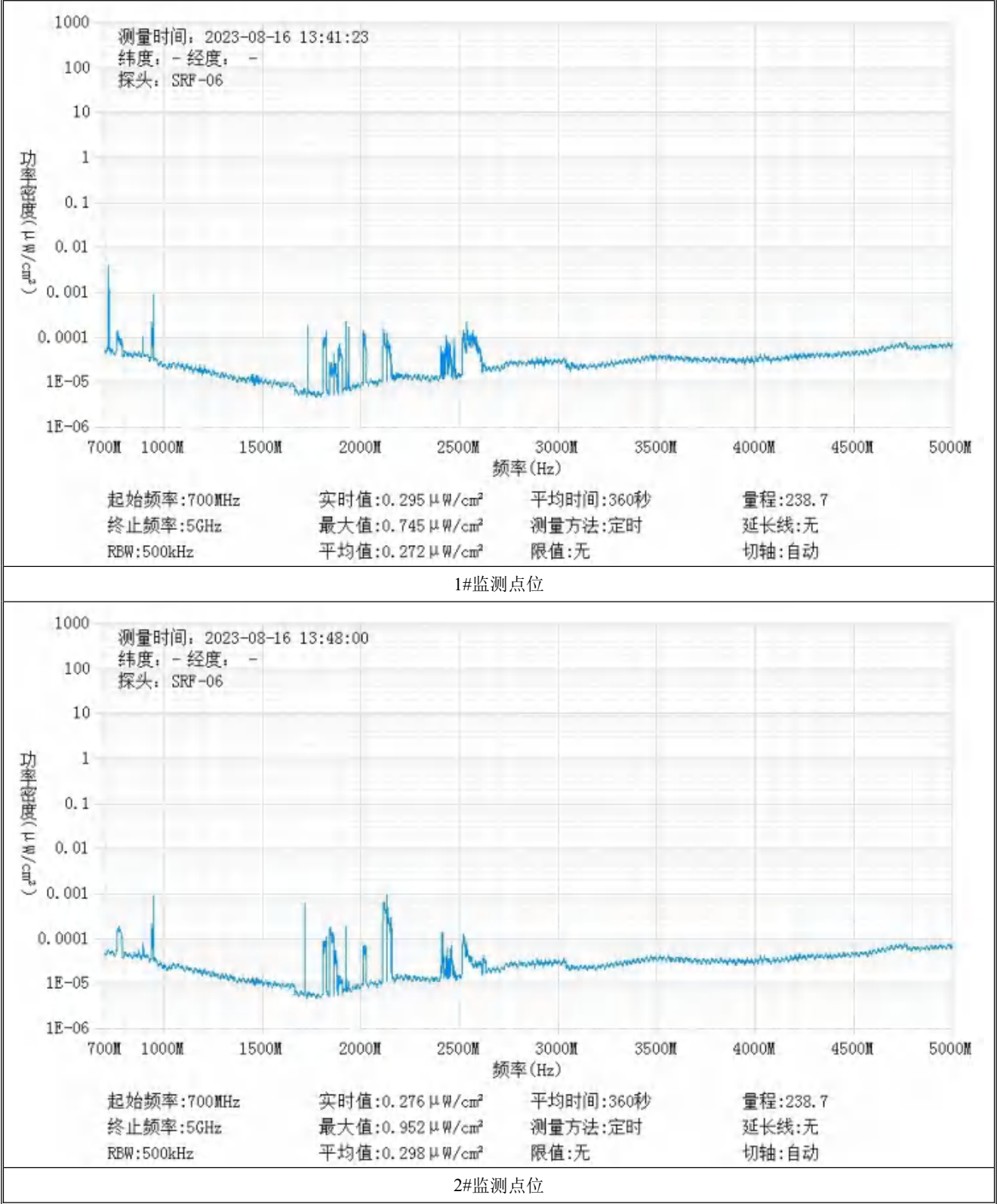
基站名称	咸阳_乾县_161032 职教中心_DTBFLM			
委托单位	中国电信股份有限公司咸阳分公司			
委托单位地址	陕西省咸阳市渭城区乐育北路 1 号			
检测类别	委托检测	检测参数	功率密度	
检测日期	2023 年 08 月 16 日			
基站建设地点	陕西省咸阳市乾县乾县职业教育中心男生宿舍西侧树林内			
天线架设方式	三管塔	天线离地高度	30m	
运营商、网络制式	电信、5G	发射频率范围 (MHz)	2110-2130	
检测时环境情况	检测时间	天气	温度 (°C)	相对湿度 (%)
	13 时 35 分~13 时 55 分	晴	25~30	60~65
检测所依据的技术 文件名称及代号	《5G 移动通信基站电磁辐射环境监测方法（试行）》（HJ 1151-2020） 《电磁环境控制限值》（GB 8702-2014）			
使用的主要仪器设备 名称、型号规格及 编号	主要仪器设备名称：选频式宽带电磁辐射检测仪； 型号规格：OS-4P 型主机配 SRF-06 型探头； 仪器编号：YQ-HJ-0096；			
仪器主要技术指标	频率响应范围：30MHz~6000MHz； 量程：2.6×10 ⁻⁷ μW/cm ² ~23.8 mW/cm ² ； 探头的检出限：2.6×10 ⁻⁷ μW/cm ² ；			
仪器校准情况	校准单位：广电计量检测集团股份有限公司； 校准有效期：2023.03.24~2024.03.23； 校准证书编号：J202302165024-02-0001			
备注	咸阳_乾县_161032 职教中心_DTBFLM 基站检测点位布设在基站发射 天线覆盖范围内，可能受到影响的电磁辐射环境敏感目标处，检测结果 表明，所测点位的电磁辐射功率密度值均低于国家标准《电磁环境控制 限值》（GB 8702-2014）中规定的公众暴露控制限值（30MHz~3000MHz 频率范围内，功率密度限值为 40 μW/cm ² ；3000MHz~15000MHz 频率 范围内，功率密度限值为 40 μW/cm ² ~200 μW/cm ² ）。			

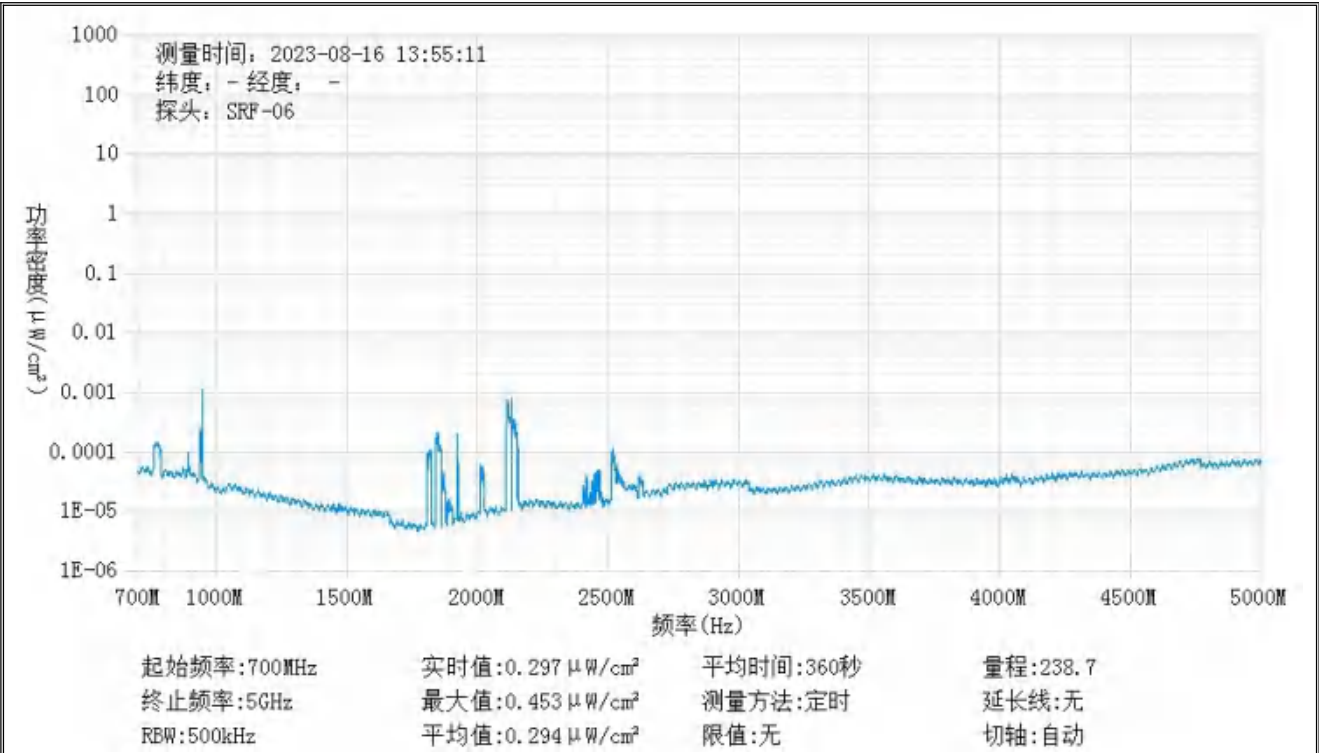
基站电磁辐射环境检测结果									
序号	检测点位描述	与天线的距离（m）		发射天线		5G 终端设备		应用场景	功率密度（μW/cm ² ）
		垂直	水平	运营商	下行频段（MHz）	型号	数量		
1	乾县职业教育中心男生宿舍 1F 门口	30	36	电信	2110-2130	RMX2201	1 台	视频交互	0.272
2	平房门口	30	31	电信	2110-2130	RMX2201	1 台	视频交互	0.298
3	基站南侧 40m	30	40	电信	2110-2130	RMX2201	1 台	视频交互	0.294

备注：测量时，仪器探头距地面（或立足平面）1.7m。因建筑物、玻璃窗或树木等遮挡等，检测点位距离基站天线的距离无法测定，表中用“/”表示。以上监测数据仅反映监测工况下的功率密度值。



监测点位监测频谱分布图





3#监测点位

基站检测现场照片

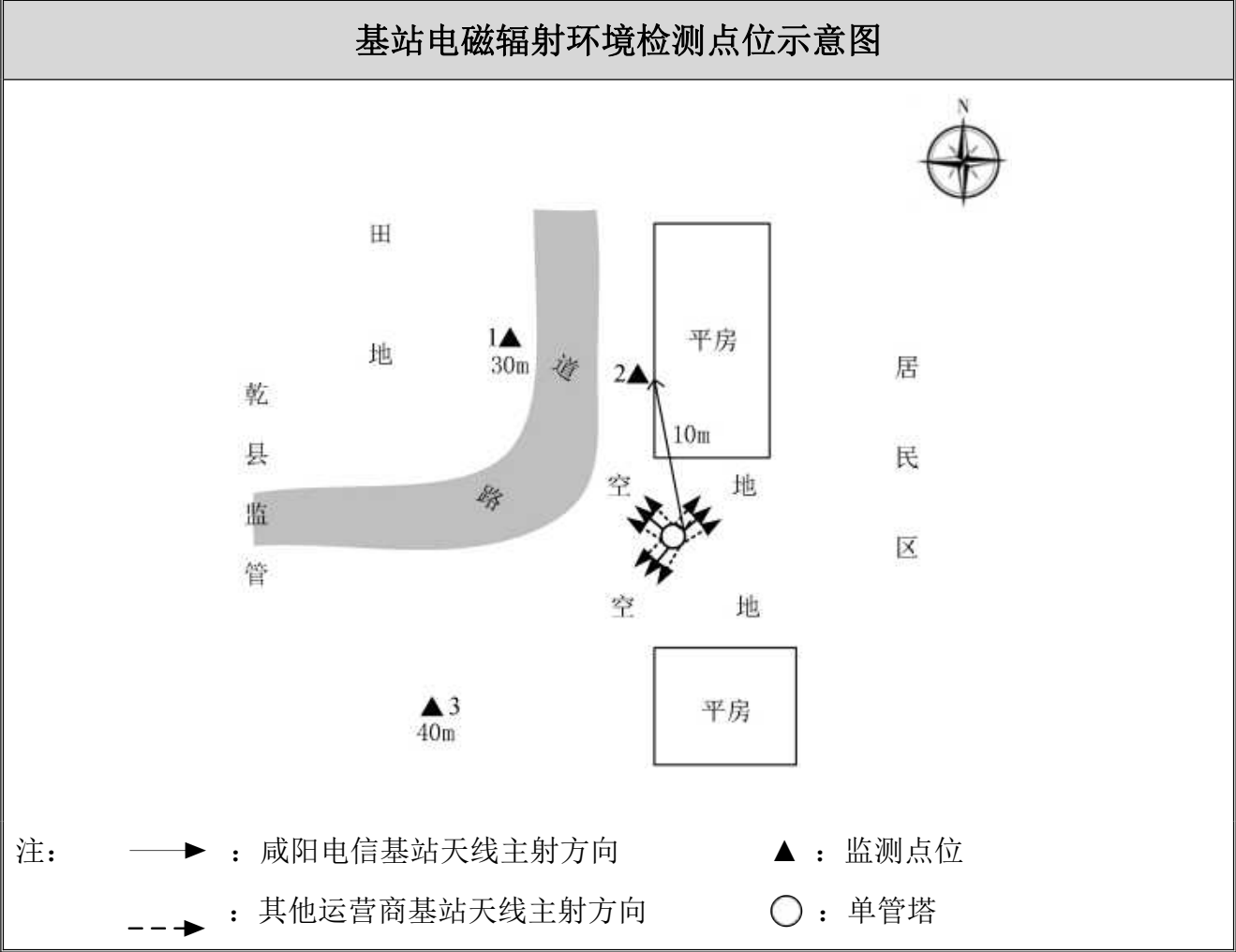


中核化学计量检测中心
核工业北京化工冶金研究院分析测试中心

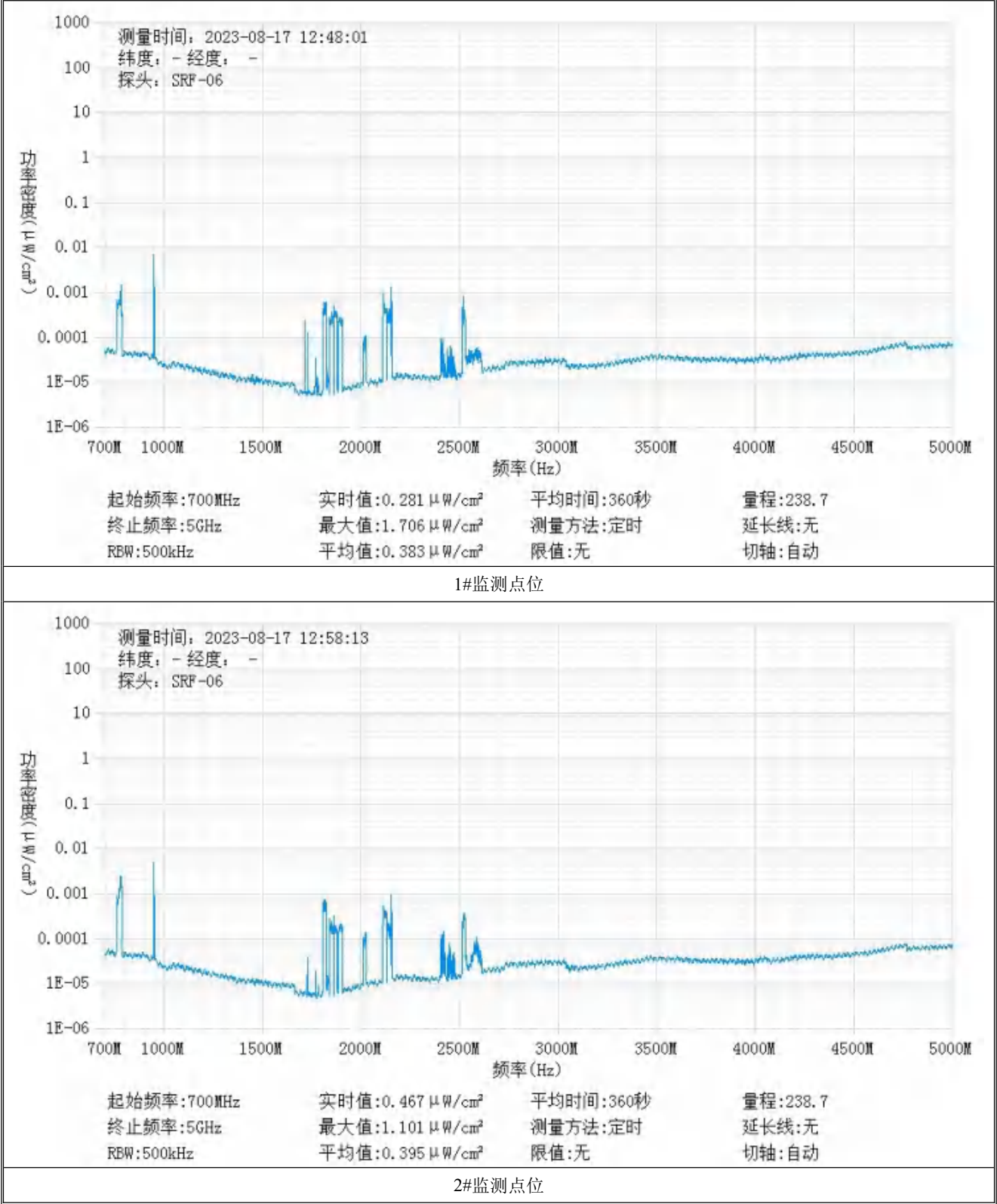
基站名称	咸阳_乾县_160256 北大街 282 号_DMBFLT			
委托单位	中国电信股份有限公司咸阳分公司			
委托单位地址	陕西省咸阳市渭城区乐育北路 1 号			
检测类别	委托检测	检测参数	功率密度	
检测日期	2023 年 08 月 17 日			
基站建设地点	陕西省咸阳市乾县乾县监管东侧空地上			
天线架设方式	单管塔	天线离地高度	20m	
运营商、网络制式	电信、5G	发射频率范围 (MHz)	2110-2130	
检测时环境情况	检测时间	天气	温度 (℃)	相对湿度 (%)
	12 时 42 分~13 时 06 分	晴	25~30	50~55
检测所依据的技术 文件名称及代号	《5G 移动通信基站电磁辐射环境监测方法（试行）》（HJ 1151-2020） 《电磁环境控制限值》（GB 8702-2014）			
使用的主要仪器设 备名称、型号规格及 编号	主要仪器设备名称：选频式宽带电磁辐射检测仪； 型号规格：OS-4P 型主机配 SRF-06 型探头； 仪器编号：YQ-HJ-0096；			
仪器主要技术指标	频率响应范围：30MHz~6000MHz； 量程：2.6×10 ⁻⁷ μW/cm ² ~23.8 mW/cm ² ； 探头的检出限：2.6×10 ⁻⁷ μW/cm ² ；			
仪器校准情况	校准单位：广电计量检测集团股份有限公司； 校准有效期：2023.03.24~2024.03.23； 校准证书编号：J202302165024-02-0001			
备注	咸阳_乾县_160256 北大街 282 号_DMBFLT 基站检测点位布设在基站发 射天线覆盖范围内，可能受到影响的电磁辐射环境敏感目标处，检测结 果表明，所测点位的电磁辐射功率密度值均低于国家标准《电磁环境控 制限值》（GB 8702-2014）中规定的公众暴露控制限值（30MHz~ 3000MHz 频率范围内，功率密度限值为 40 μW/cm ² ；3000MHz~ 15000MHz 频率范围内，功率密度限值为 40 μW/cm ² ~200 μW/cm ² ）。			

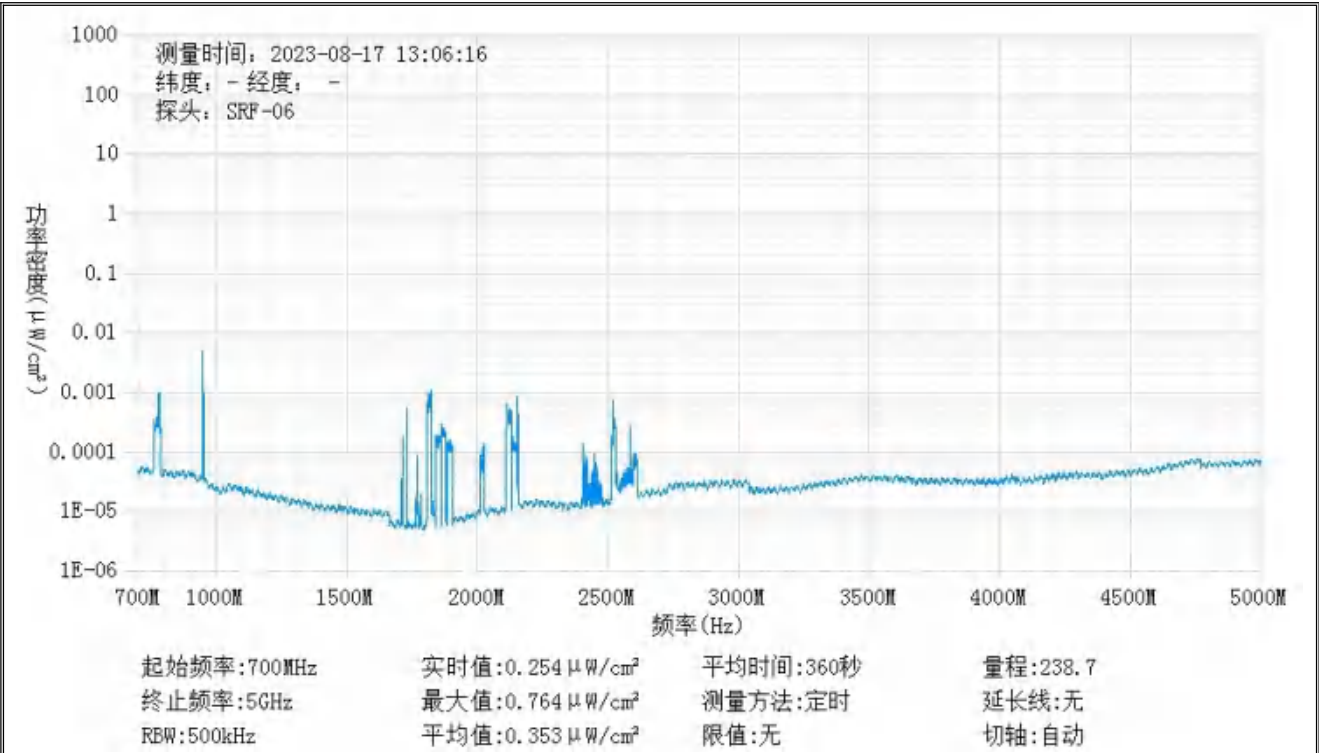
基站电磁辐射环境检测结果									
序号	检测点位描述	与天线的距离（m）		发射天线		5G 终端设备		应用场景	功率密度（μW/cm ² ）
		垂直	水平	运营商	下行频段（MHz）	型号	数量		
1	基站西北侧 30m	20	30	电信	2110-2130	RMX2201	1 台	视频交互	0.383
2	平房西侧	20	10	电信	2110-2130	RMX2201	1 台	视频交互	0.395
3	基站西南侧 40m	20	40	电信	2110-2130	RMX2201	1 台	视频交互	0.353

备注：测量时，仪器探头距地面（或立足平面）1.7m。因建筑物、玻璃窗或树木等遮挡等，检测点位距离基站天线的距离无法测定，表中用“/”表示。以上监测数据仅反映监测工况下的功率密度值。



监测点位监测频谱分布图





3#监测点位

基站检测现场照片



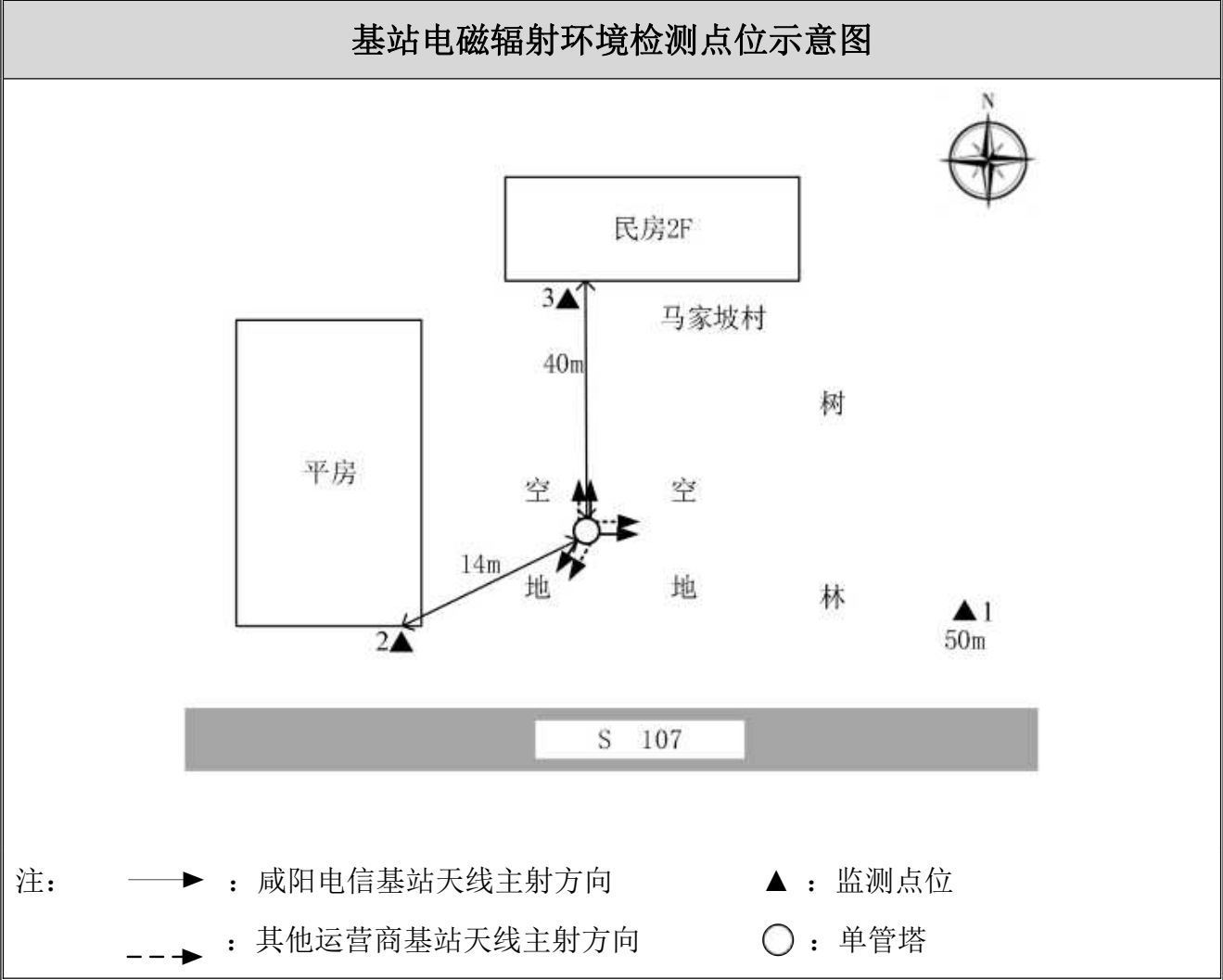
中核化学计量检测中心

核工业北京化工冶金研究院分析测试中心

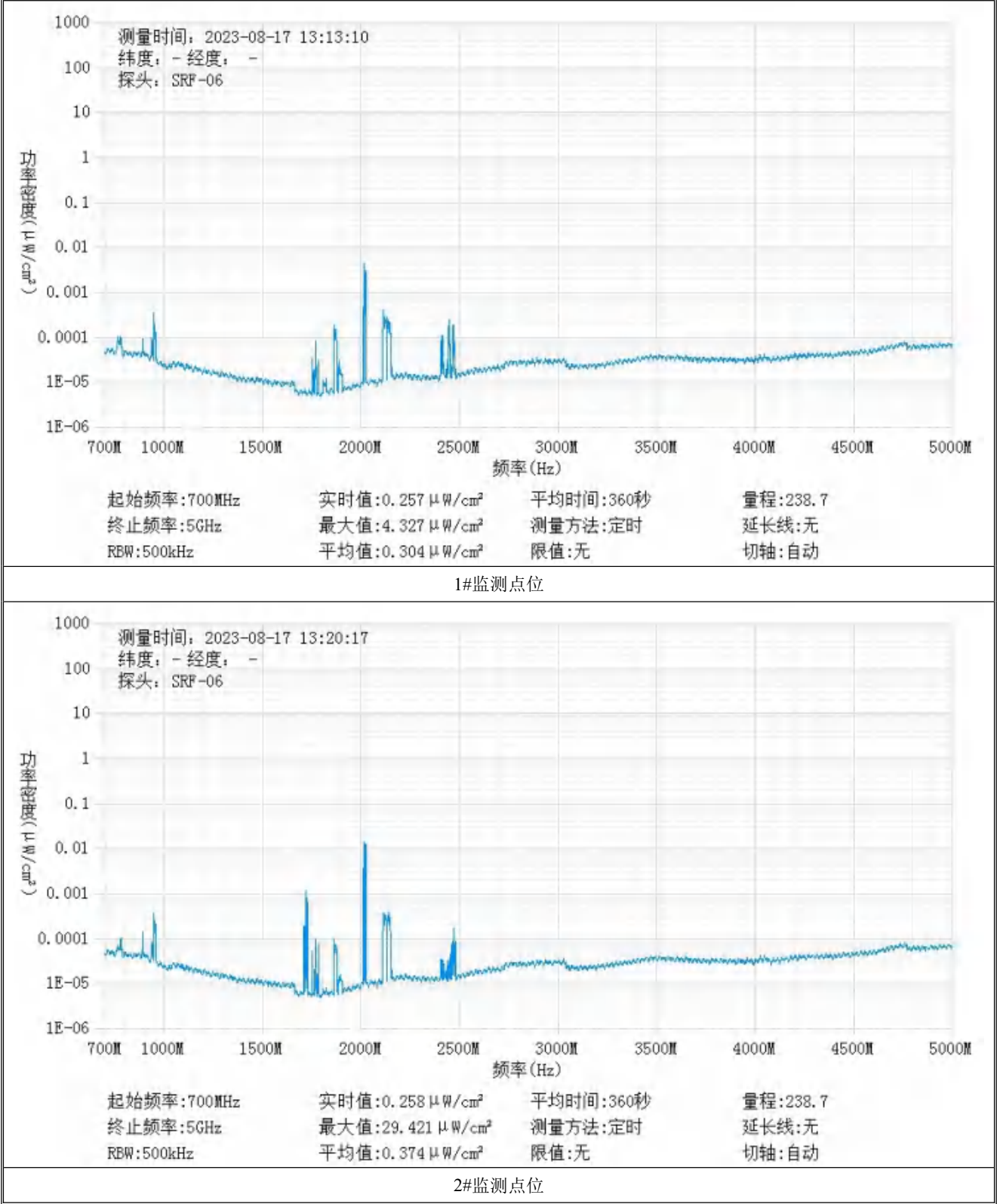
基站名称	咸阳_乾县_974156 盛唐大观园东北方向_DTBFLX			
委托单位	中国电信股份有限公司咸阳分公司			
委托单位地址	陕西省咸阳市渭城区乐育北路 1 号			
检测类别	委托检测	检测参数	功率密度	
检测日期	2023 年 08 月 17 日			
基站建设地点	陕西省咸阳市乾县 S107 北侧马家坡村空地上			
天线架设方式	单管塔	天线离地高度	28m	
运营商、网络制式	电信、5G	发射频率范围 (MHz)	2110-2130	
检测时环境情况	检测时间	天气	温度 (℃)	相对湿度 (%)
	13 时 07 分~13 时 27 分	晴	25~30	50~55
检测所依据的技术 文件名称及代号	《5G 移动通信基站电磁辐射环境监测方法（试行）》（HJ 1151-2020） 《电磁环境控制限值》（GB 8702-2014）			
使用的主要仪器设备名称、型号规格及 编号	主要仪器设备名称：选频式宽带电磁辐射检测仪； 型号规格：OS-4P 型主机配 SRF-06 型探头； 仪器编号：YQ-HJ-0096；			
仪器主要技术指标	频率响应范围：30MHz~6000MHz； 量程：2.6×10 ⁻⁷ μW/cm ² ~23.8 mW/cm ² ； 探头的检出限：2.6×10 ⁻⁷ μW/cm ² ；			
仪器校准情况	校准单位：广电计量检测集团股份有限公司； 校准有效期：2023.03.24~2024.03.23； 校准证书编号：J202302165024-02-0001			
备注	咸阳_乾县_974156 盛唐大观园东北方向_DTBFLX 基站检测点位布设在 基站发射天线覆盖范围内，可能受到影响的电磁辐射环境敏感目标处， 检测结果表明，所测点位的电磁辐射功率密度值均低于国家标准《电磁 环境控制限值》（GB 8702-2014）中规定的公众暴露控制限值（30MHz~ 3000MHz 频率范围内，功率密度限值为 40 μW/cm ² ； 3000MHz~ 15000MHz 频率范围内，功率密度限值为 40 μW/cm ² ~200 μW/cm ² ）。			

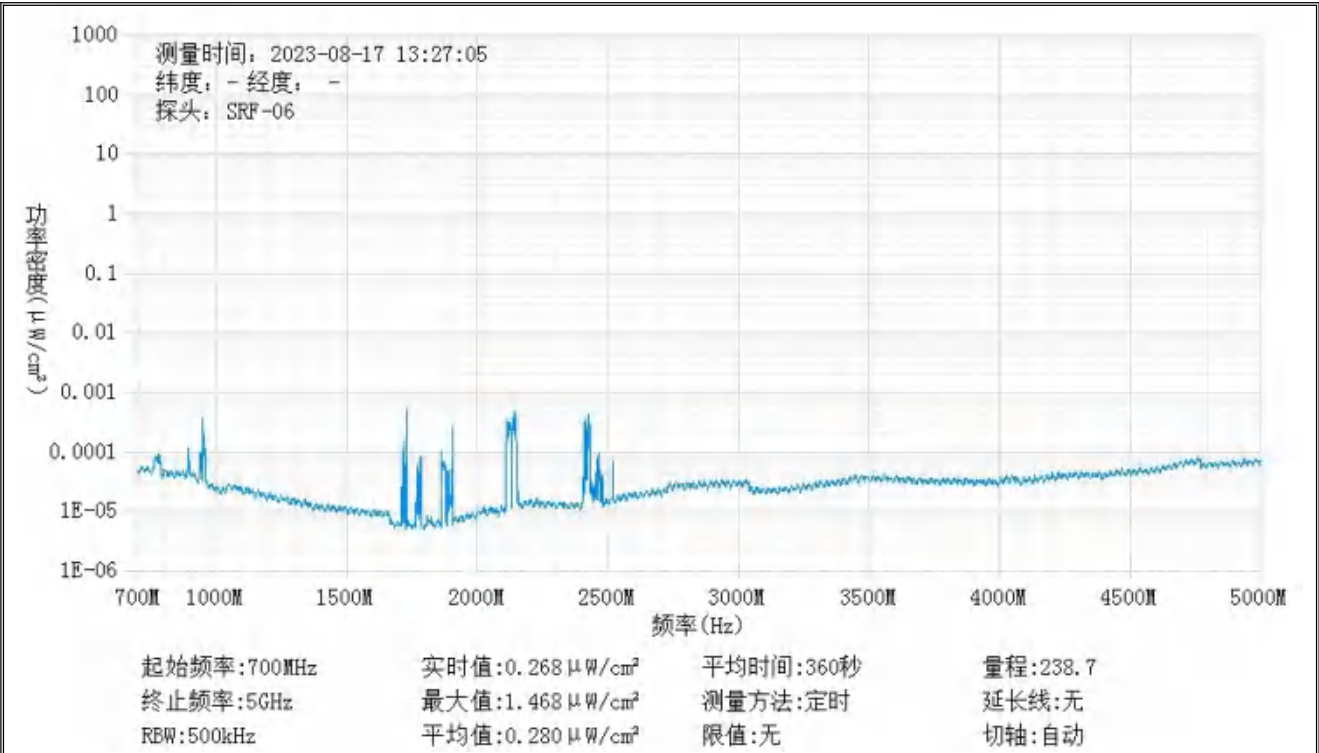
基站电磁辐射环境检测结果									
序号	检测点位描述	与天线的距离（m）		发射天线		5G 终端设备		应用场景	功率密度（ $\mu\text{W}/\text{cm}^2$ ）
		垂直	水平	运营商	下行频段（MHz）	型号	数量		
1	基站东南侧 50m	28	50	电信	2110-2130	RMX2201	1 台	视频交互	0.304
2	马家坡村平房门口	28	14	电信	2110-2130	RMX2201	1 台	视频交互	0.374
3	民房 1F 门口	28	40	电信	2110-2130	RMX2201	1 台	视频交互	0.280

备注：测量时，仪器探头距地面（或立足平面）1.7m。因建筑物、玻璃窗或树木等遮挡等，检测点位距离基站天线的距离无法测定，表中用“/”表示。以上监测数据仅反映监测工况下的功率密度值。



监测点位监测频谱分布图





3#监测点位

基站检测现场照片

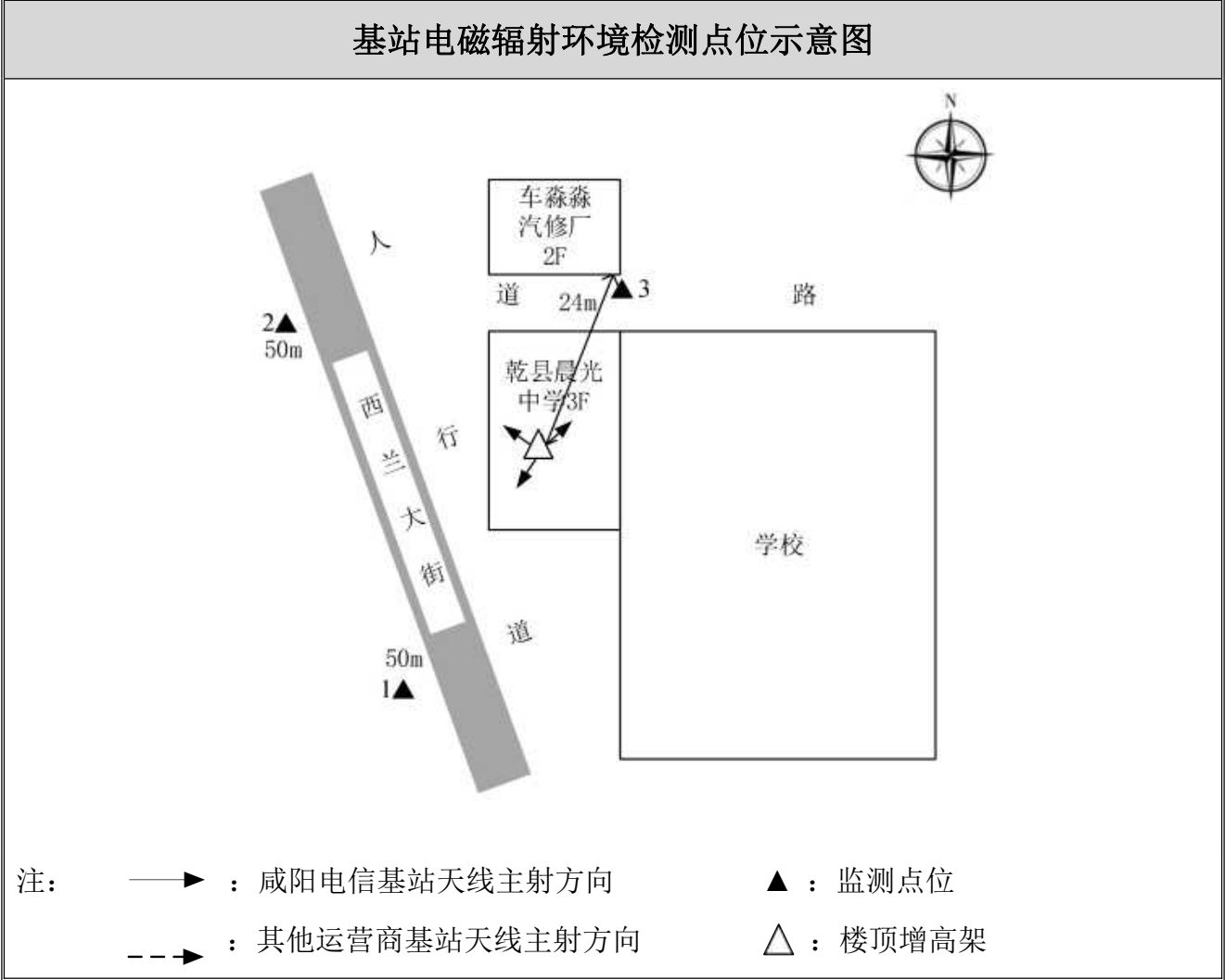


中核化学计量检测中心
核工业北京化工冶金研究院分析测试中心

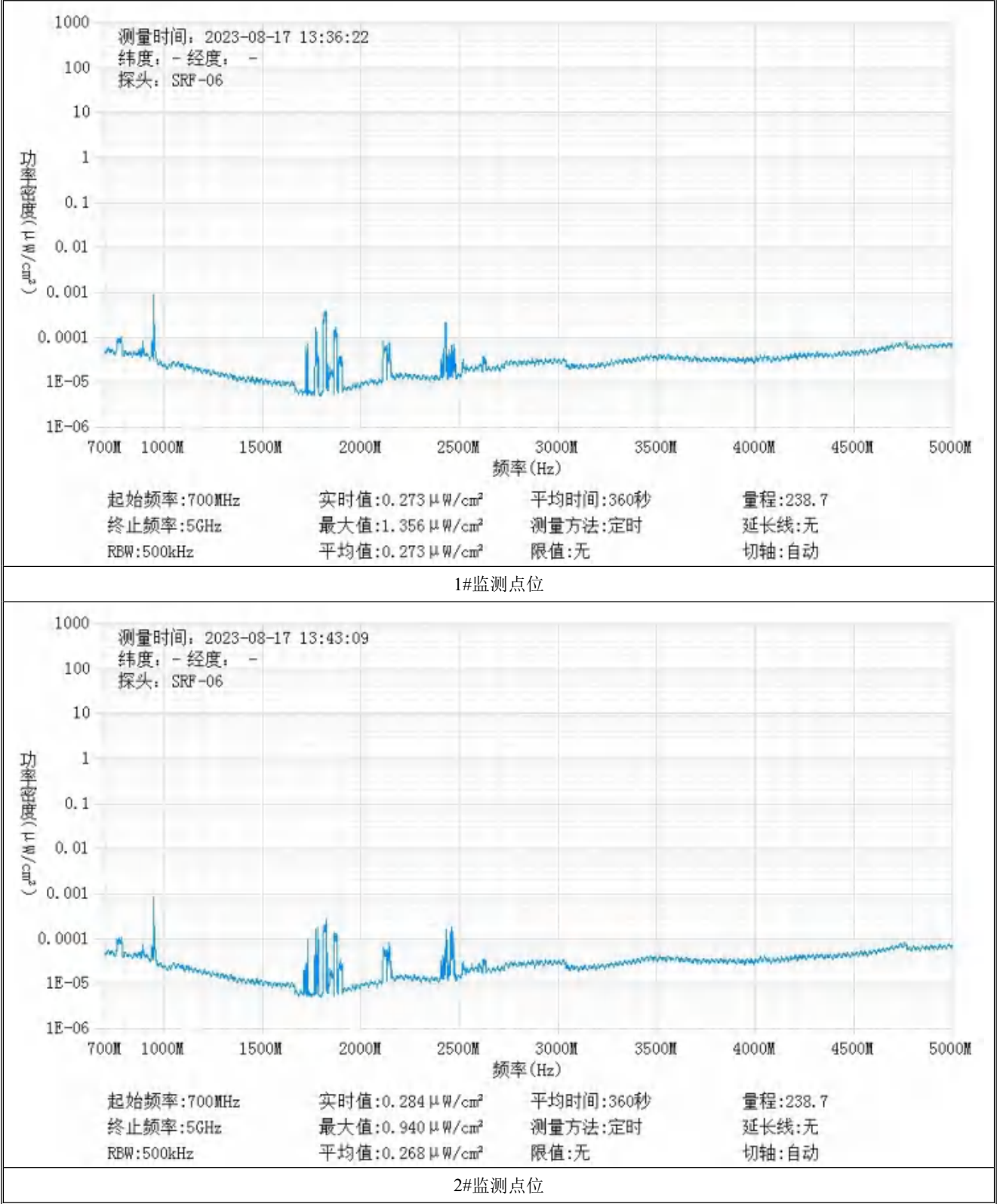
基站名称	咸阳_乾县_160258 晨光中学_DMBFLT			
委托单位	中国电信股份有限公司咸阳分公司			
委托单位地址	陕西省咸阳市渭城区乐育北路 1 号			
检测类别	委托检测	检测参数	功率密度	
检测日期	2023 年 08 月 17 日			
基站建设地点	陕西省咸阳市乾县西兰大街东侧乾县晨光中学楼顶			
天线架设方式	楼顶增高架	天线离地高度	15m	
运营商、网络制式	电信、5G	发射频率范围 (MHz)	2110-2130	
检测时环境情况	检测时间	天气	温度 (℃)	相对湿度 (%)
	13 时 30 分~13 时 50 分	晴	25~30	50~55
检测所依据的技术 文件名称及代号	《5G 移动通信基站电磁辐射环境监测方法（试行）》（HJ 1151-2020） 《电磁环境控制限值》（GB 8702-2014）			
使用的主要仪器设备 名称、型号规格及 编号	主要仪器设备名称：选频式宽带电磁辐射检测仪； 型号规格：OS-4P 型主机配 SRF-06 型探头； 仪器编号：YQ-HJ-0096；			
仪器主要技术指标	频率响应范围：30MHz~6000MHz； 量程：2.6×10 ⁻⁷ μW/cm ² ~23.8 mW/cm ² ； 探头的检出限：2.6×10 ⁻⁷ μW/cm ² ；			
仪器校准情况	校准单位：广电计量检测集团股份有限公司； 校准有效期：2023.03.24~2024.03.23； 校准证书编号：J202302165024-02-0001			
备注	咸阳_乾县_160258 晨光中学_DMBFLT 基站检测点位布设在基站发射 天线覆盖范围内，可能受到影响的电磁辐射环境敏感目标处，检测结果 表明，所测点位的电磁辐射功率密度值均低于国家标准《电磁环境控制 限值》（GB 8702-2014）中规定的公众暴露控制限值（30MHz~3000MHz 频率范围内，功率密度限值为 40 μW/cm ² ； 3000MHz~15000MHz 频率 范围内，功率密度限值为 40 μW/cm ² ~200 μW/cm ² ）。			

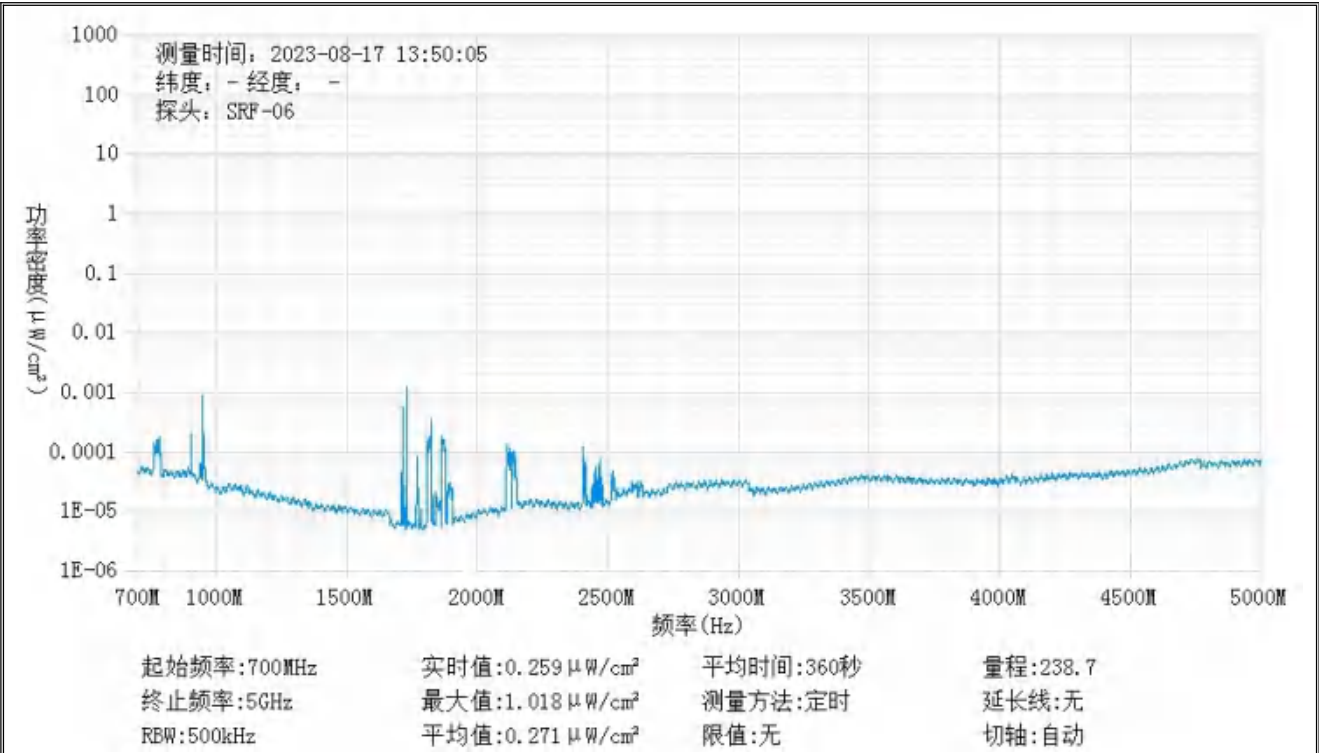
基站电磁辐射环境检测结果									
序号	检测点位描述	与天线的距离（m）		发射天线		5G 终端设备		应用场景	功率密度（ $\mu\text{W}/\text{cm}^2$ ）
		垂直	水平	运营商	下行频段（MHz）	型号	数量		
1	基站西南侧 50m	15	50	电信	2110-2130	RMX2201	1 台	视频交互	0.273
2	基站西北侧 50m	15	50	电信	2110-2130	RMX2201	1 台	视频交互	0.268
3	车淼淼汽修厂 1F 南侧 15	15	24	电信	2110-2130	RMX2201	1 台	视频交互	0.271

备注：测量时，仪器探头距地面（或立足平面）1.7m。因建筑物、玻璃窗或树木等遮挡等，检测点位距离基站天线的距离无法测定，表中用“/”表示。以上监测数据仅反映监测工况下的功率密度值。



监测点位监测频谱分布图





3#监测点位

基站检测现场照片

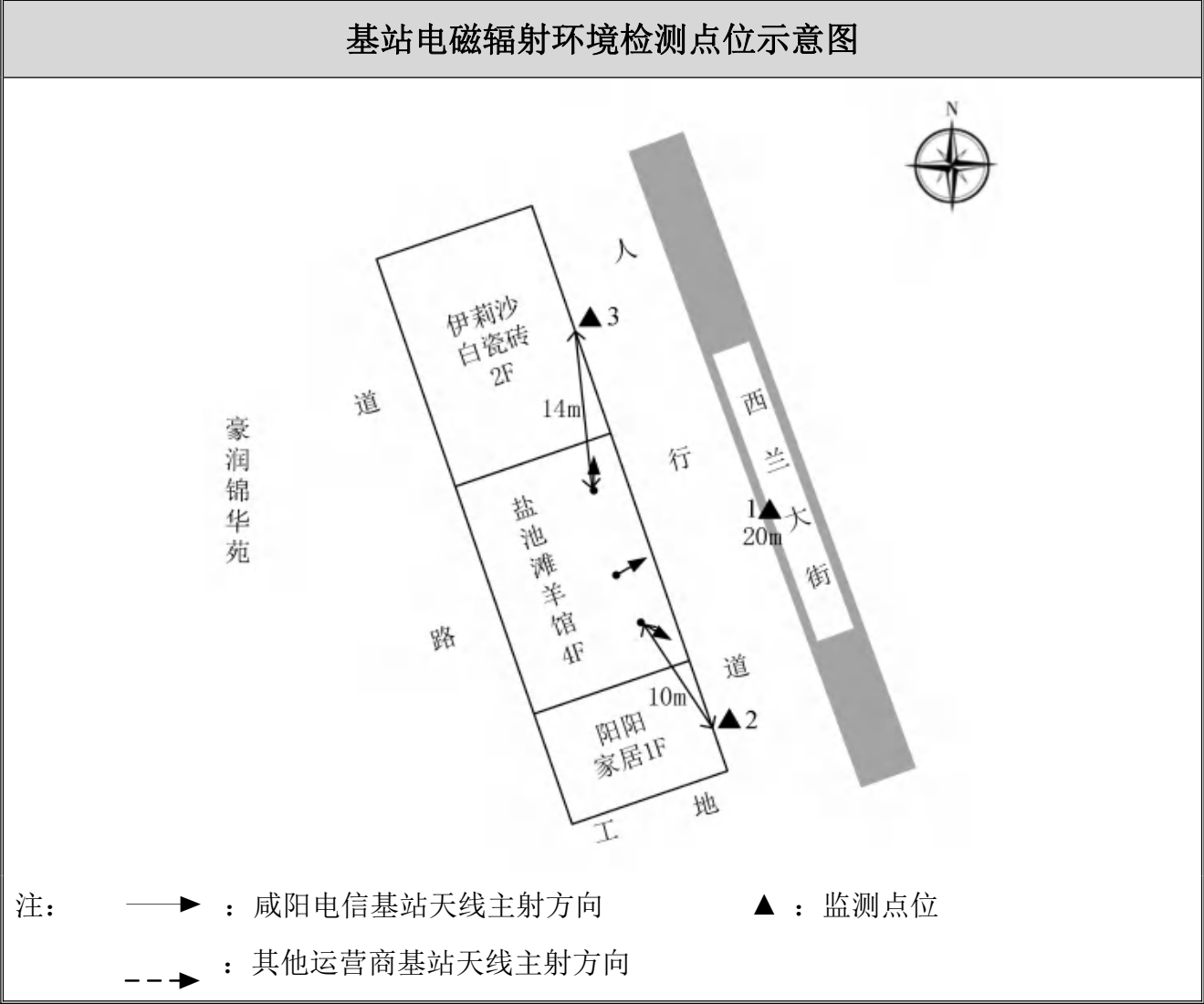


中核化学计量检测中心
核工业北京化工冶金研究院分析测试中心

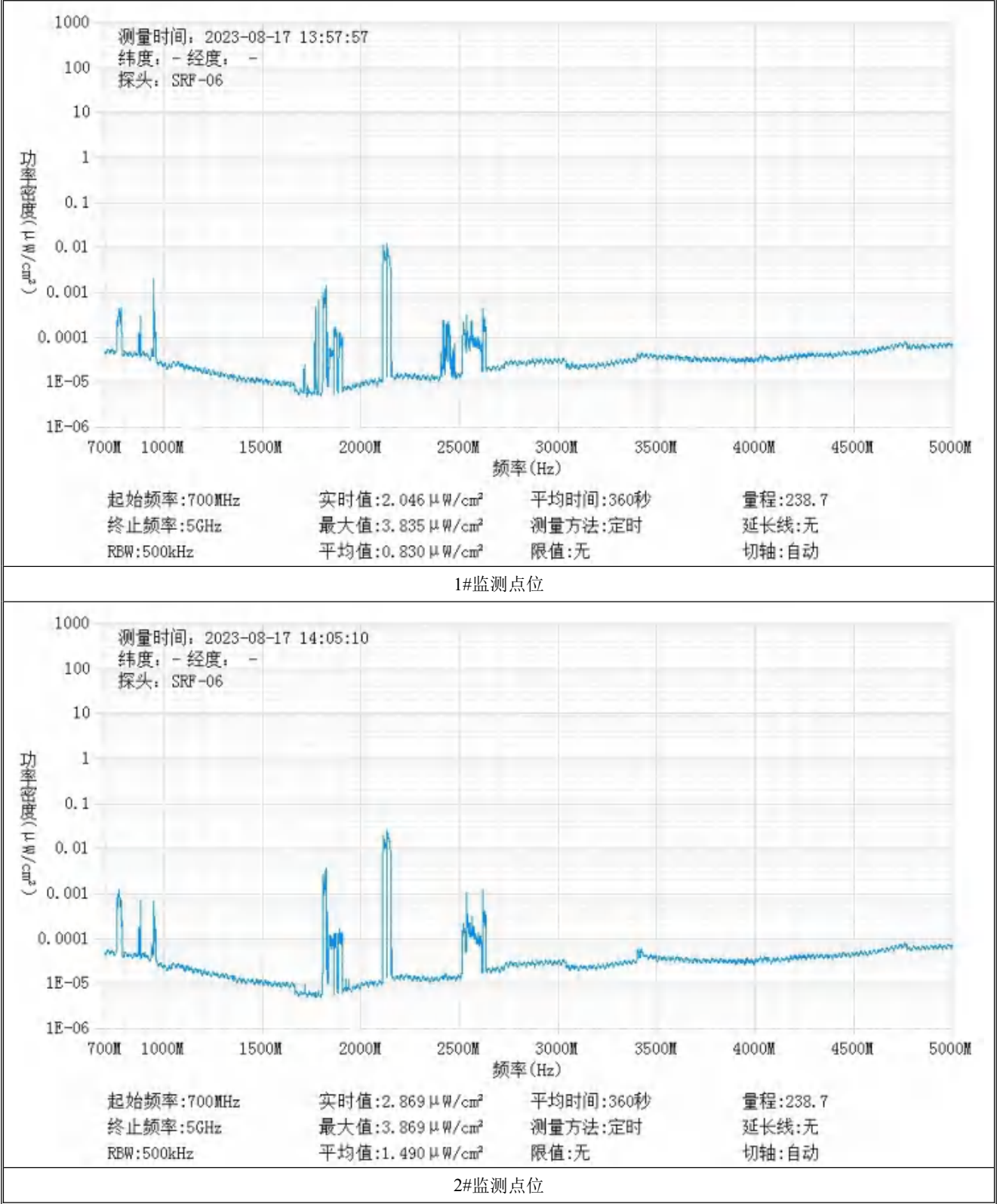
基站名称	咸阳乾县泰庙街及福瑞小区+4G-4-3			
委托单位	中国电信股份有限公司咸阳分公司			
委托单位地址	陕西省咸阳市渭城区乐育北路 1 号			
检测类别	委托检测	检测参数	功率密度	
检测日期	2023 年 08 月 17 日			
基站建设地点	陕西省咸阳市乾县西兰大街西侧盐池滩羊肉馆楼顶			
天线架设方式	楼顶抱杆	天线离地高度	16m	
运营商、网络制式	电信、5G	发射频率范围 (MHz)	2110-2130	
检测时环境情况	检测时间	天气	温度 (℃)	相对湿度 (%)
	13 时 51 分~14 时 12 分	晴	25~30	50~55
检测所依据的技术 文件名称及代号	《5G 移动通信基站电磁辐射环境监测方法（试行）》（HJ 1151-2020） 《电磁环境控制限值》（GB 8702-2014）			
使用的主要仪器设备名称、型号规格及 编号	主要仪器设备名称：选频式宽带电磁辐射检测仪； 型号规格：OS-4P 型主机配 SRF-06 型探头； 仪器编号：YQ-HJ-0096；			
仪器主要技术指标	频率响应范围：30MHz~6000MHz； 量程：2.6×10 ⁻⁷ μW/cm ² ~23.8 mW/cm ² ； 探头的检出限：2.6×10 ⁻⁷ μW/cm ² ；			
仪器校准情况	校准单位：广电计量检测集团股份有限公司； 校准有效期：2023.03.24~2024.03.23； 校准证书编号：J202302165024-02-0001			
备注	咸阳乾县泰庙街及福瑞小区+4G-4-3 基站检测点位布设在基站发射天线覆盖范围内，可能受到影响的电磁辐射环境敏感目标处，检测结果表明，所测点位的电磁辐射功率密度值均低于国家标准《电磁环境控制限值》（GB 8702-2014）中规定的公众暴露控制限值（30MHz~3000MHz 频率范围内，功率密度限值为 40 μW/cm ² ；3000MHz~15000MHz 频率范围内，功率密度限值为 40 μW/cm ² ~200 μW/cm ² ）。			

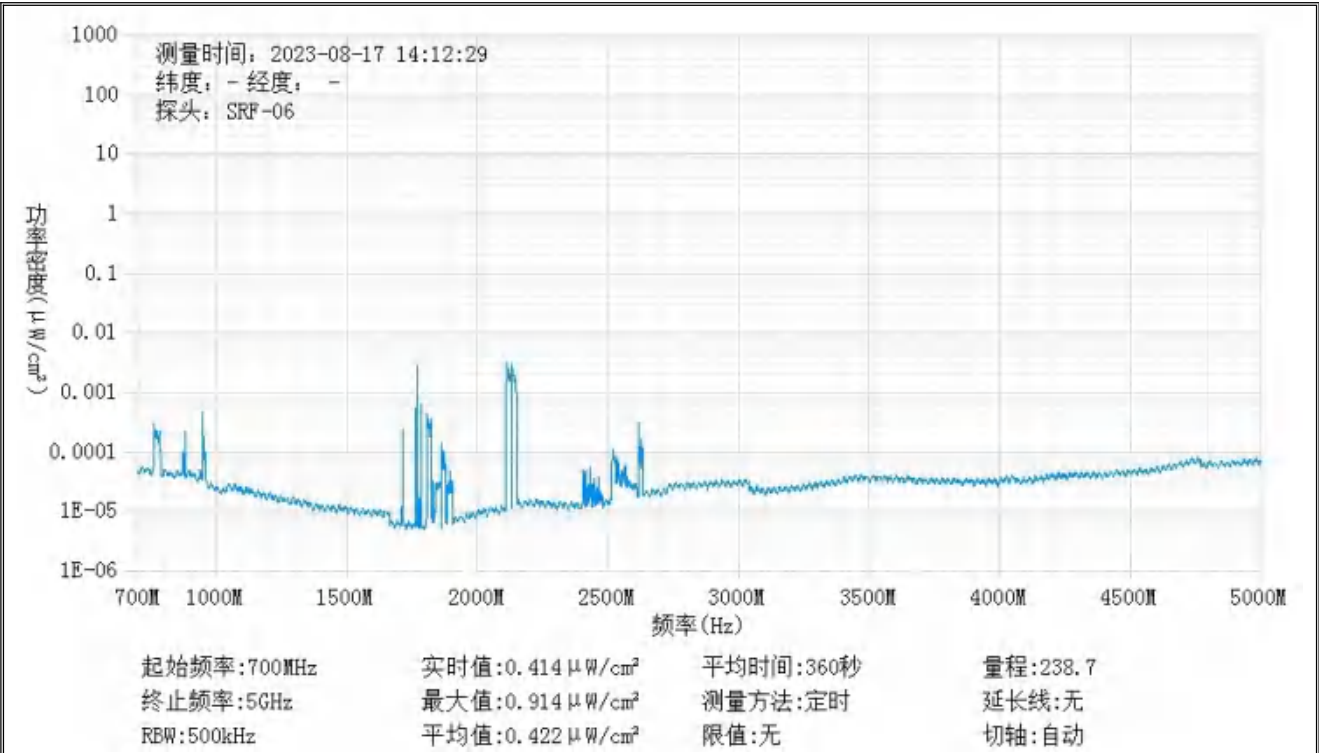
基站电磁辐射环境检测结果									
序号	检测点位描述	与天线的距离（m）		发射天线		5G 终端设备		应用场景	功率密度（μW/cm²）
		垂直	水平	运营商	下行频段（MHz）	型号	数量		
1	基站东侧 20m	16	20	电信	2110-2130	RMX2201	1 台	视频交互	0.830
2	阳阳家居 1F 门口	16	10	电信	2110-2130	RMX2201	1 台	视频交互	1.490
3	伊莉沙白瓷砖 1F 门口	16	14	电信	2110-2130	RMX2201	1 台	视频交互	0.422

备注：测量时，仪器探头距地面（或立足平面）1.7m。因建筑物、玻璃窗或树木等遮挡等，检测点位距离基站天线的距离无法测定，表中用“/”表示。以上监测数据仅反映监测工况下的功率密度值。



监测点位监测频谱分布图





3#监测点位

基站检测现场照片



中核化学计量检测中心
核工业北京化工冶金研究院分析测试中心

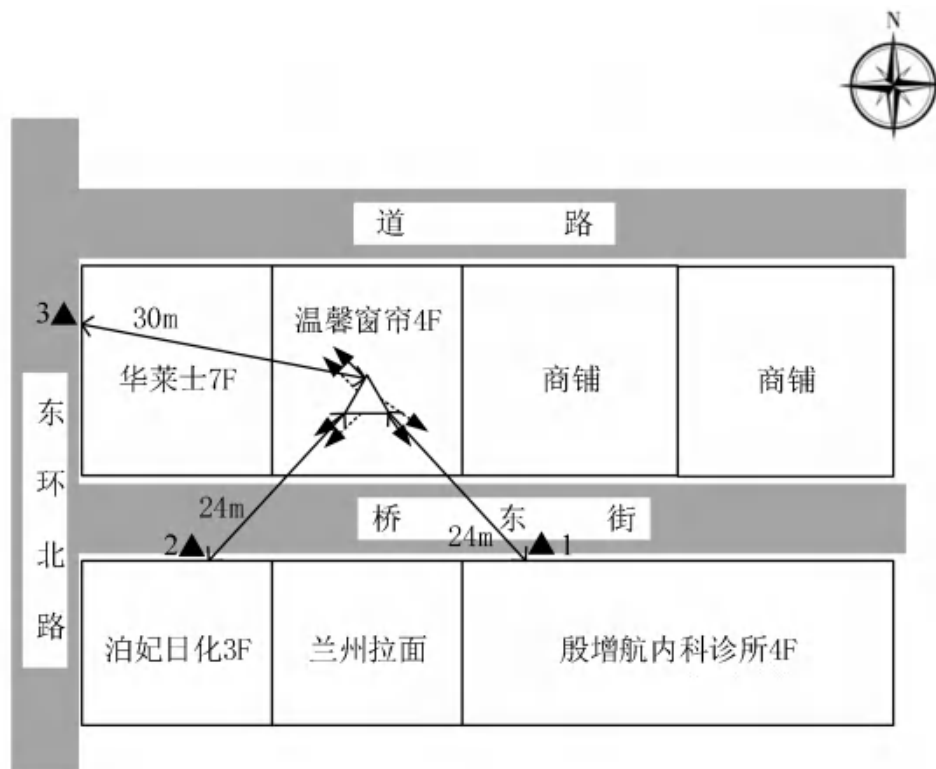
基站名称	咸阳_乾县_160276 化工厂_DMBMLT			
委托单位	中国电信股份有限公司咸阳分公司			
委托单位地址	陕西省咸阳市渭城区乐育北路 1 号			
检测类别	委托检测	检测参数	功率密度	
检测日期	2023 年 08 月 17 日			
基站建设地点	陕西省咸阳市乾县东环北路与桥东街交叉口东北侧温馨窗帘楼顶			
天线架设方式	楼顶拉线塔	天线离地高度	16m	
运营商、网络制式	电信、5G	发射频率范围 (MHz)	2110-2130	
检测时环境情况	检测时间	天气	温度 (℃)	相对湿度 (%)
	14 时 40 分~15 时 00 分	晴	25~30	50~55
检测所依据的技术 文件名称及代号	《5G 移动通信基站电磁辐射环境监测方法（试行）》（HJ 1151-2020） 《电磁环境控制限值》（GB 8702-2014）			
使用的主要仪器设备名称、型号规格及 编号	主要仪器设备名称：选频式宽带电磁辐射检测仪； 型号规格：OS-4P 型主机配 SRF-06 型探头； 仪器编号：YQ-HJ-0096；			
仪器主要技术指标	频率响应范围：30MHz~6000MHz； 量程：2.6×10 ⁻⁷ μW/cm ² ~23.8 mW/cm ² ； 探头的检出限：2.6×10 ⁻⁷ μW/cm ² ；			
仪器校准情况	校准单位：广电计量检测集团股份有限公司； 校准有效期：2023.03.24~2024.03.23； 校准证书编号：J202302165024-02-0001			
备注	咸阳_乾县_160276 化工厂_DMBMLT 基站检测点位布设在基站发射天线覆盖范围内，可能受到影响的电磁辐射环境敏感目标处，检测结果表明，所测点位的电磁辐射功率密度值均低于国家标准《电磁环境控制限值》（GB 8702-2014）中规定的公众暴露控制限值（30MHz~3000MHz 频率范围内，功率密度限值为 40 μW/cm ² ；3000MHz~15000MHz 频率范围内，功率密度限值为 40 μW/cm ² ~200 μW/cm ² ）。			





基站电磁辐射环境检测结果

序号	检测点位描述	与天线的距离 (m)		发射天线		5G 终端设备		应用场景	功率密度 (μW/cm²)
		垂直	水平	运营商	下行频段 (MHz)	型号	数量		
1	殷增航内科诊所 1F 门口	16	24	电信	2110-2130	RMX2201	1 台	视频交互	0.760
2	泊妃日化 1F 门口	16	24	电信	2110-2130	RMX2201	1 台	视频交互	0.682
3	华莱士 1F 西侧	16	30	电信	2110-2130	RMX2201	1 台	视频交互	0.821

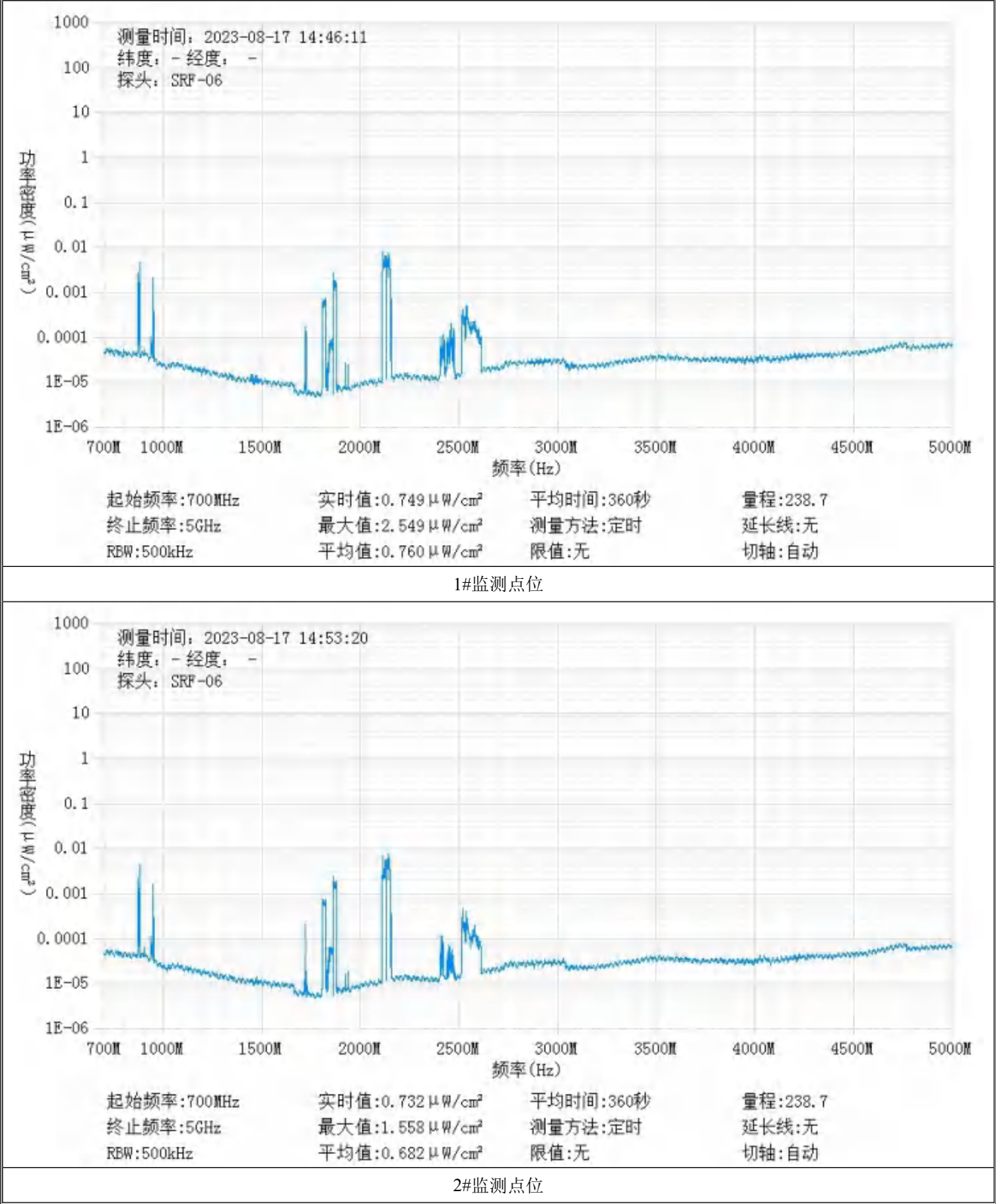
备注：测量时，仪器探头距地面（或立足平面）1.7m。因建筑物、玻璃窗或树木等遮挡等，检测点位距离基站天线的距离无法测定，表中用“/”表示。以上监测数据仅反映监测工况下的功率密度值。

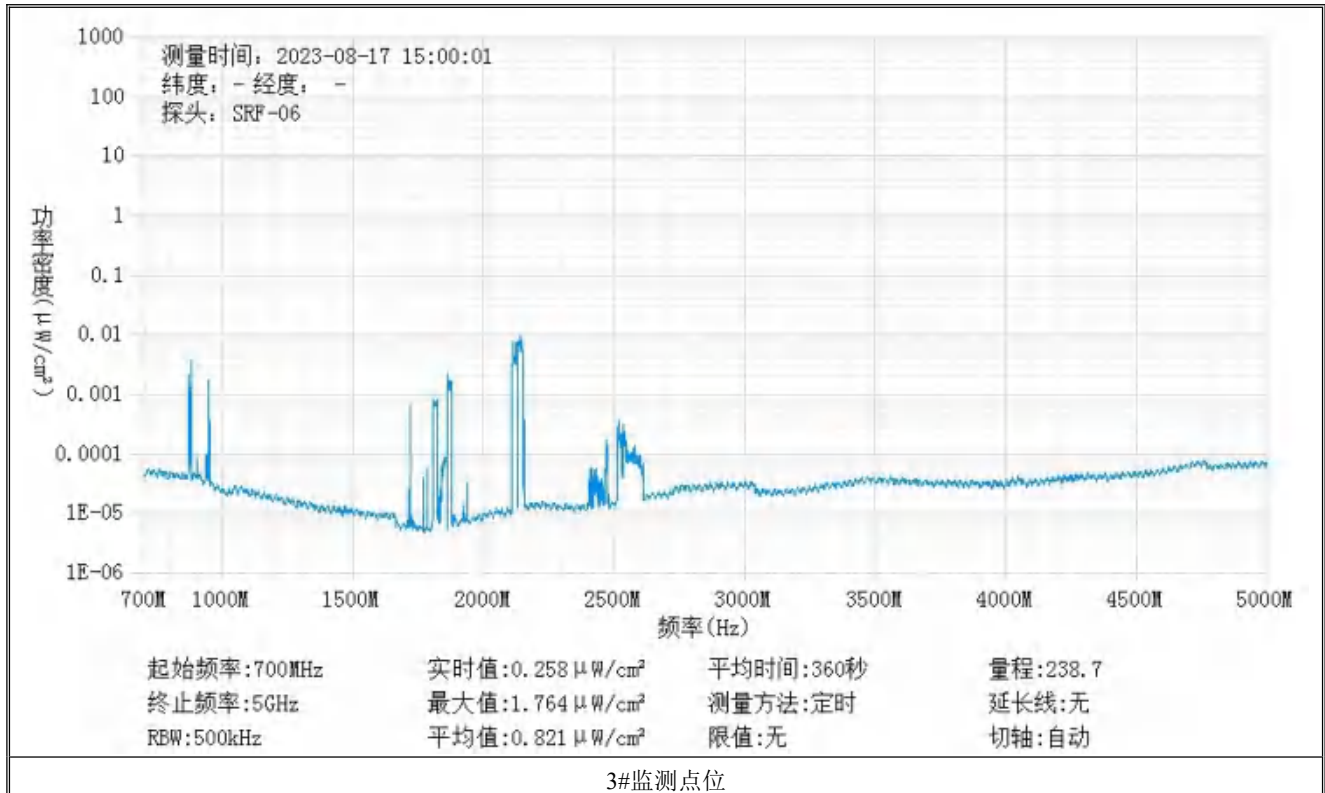
基站电磁辐射环境检测点位示意图



注：  ： 咸阳电信基站天线主射方向  ： 监测点位
 ： 其他运营商基站天线主射方向  ： 楼顶拉线塔

监测点位监测频谱分布图





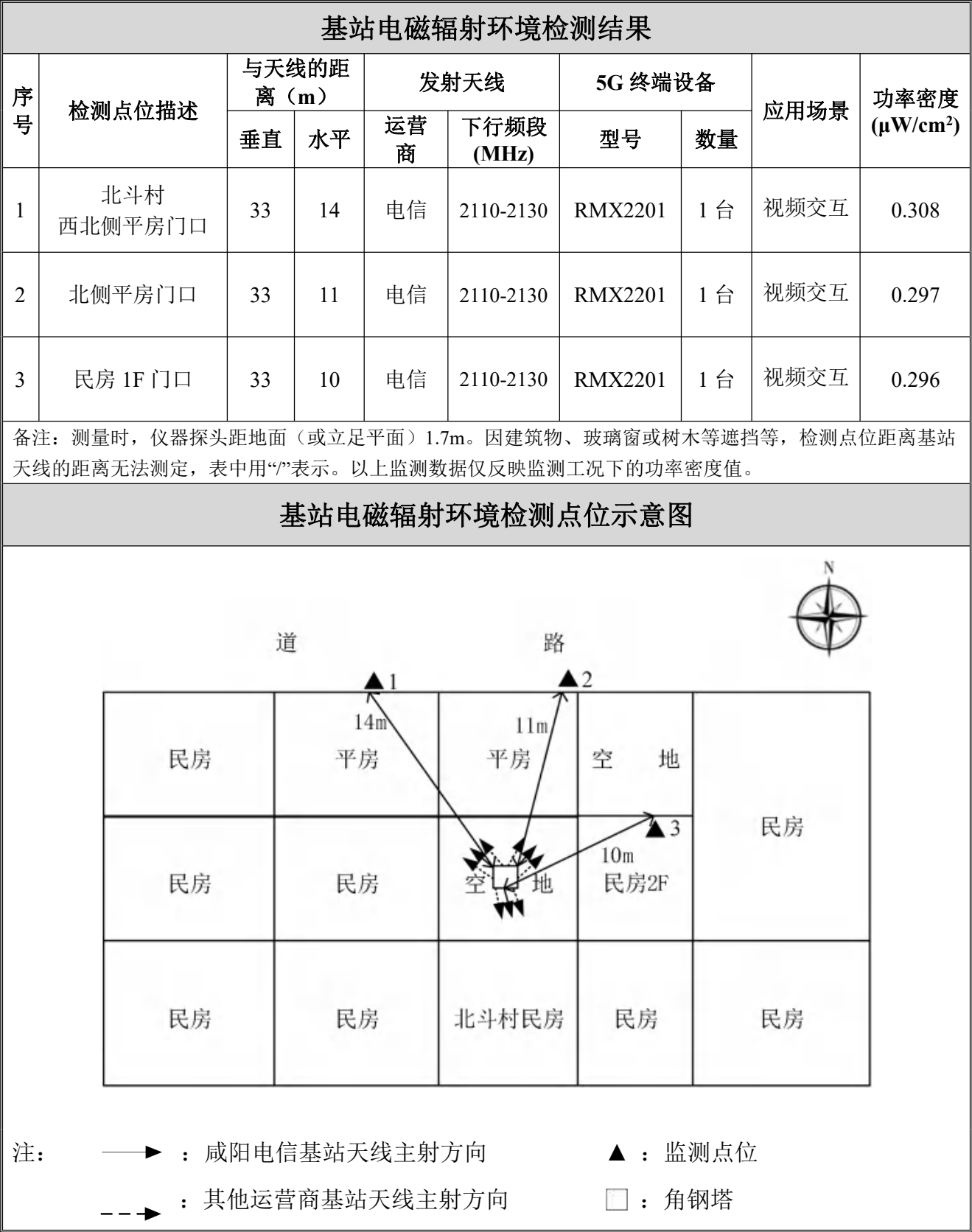
3#监测点位

基站检测现场照片

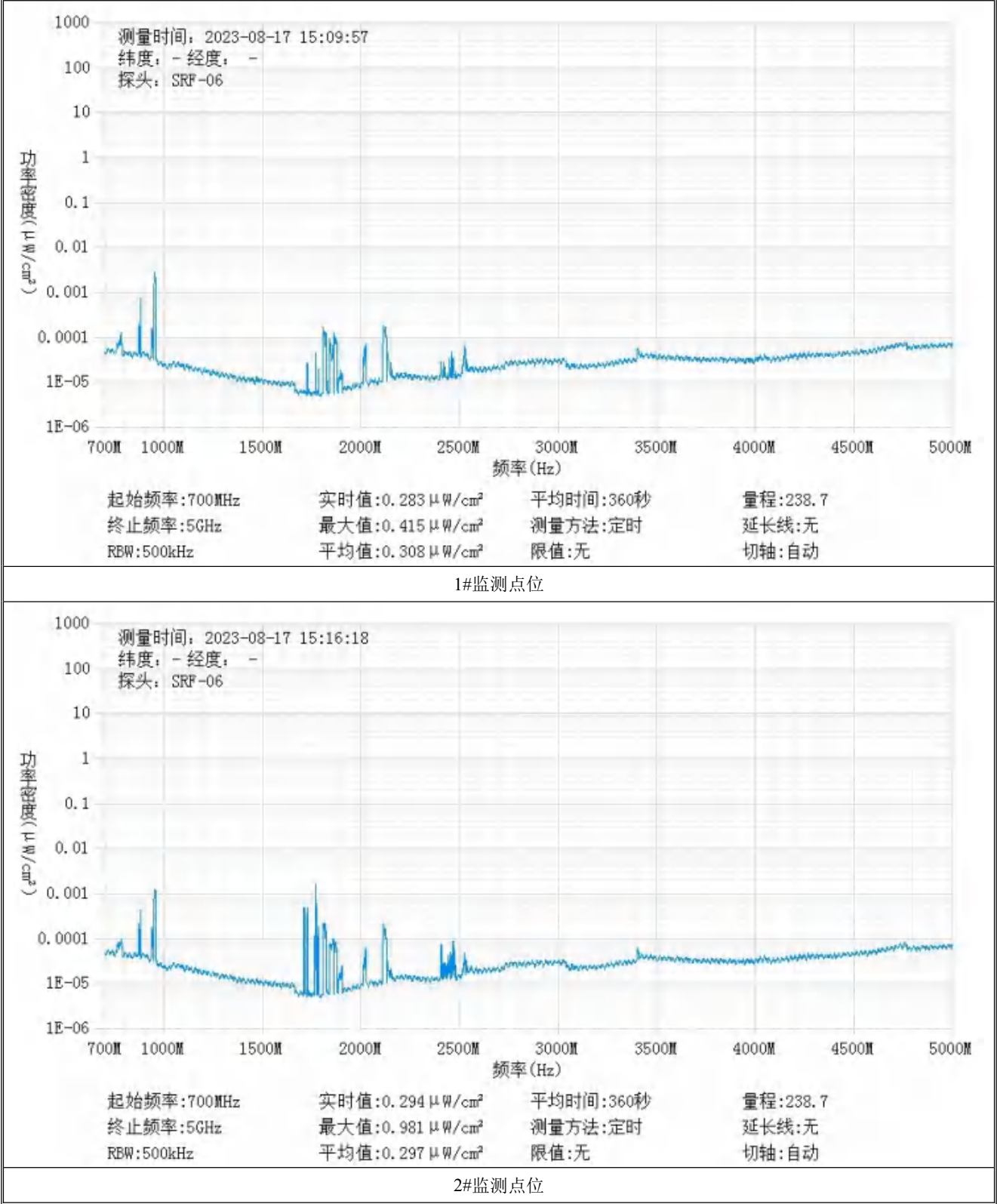


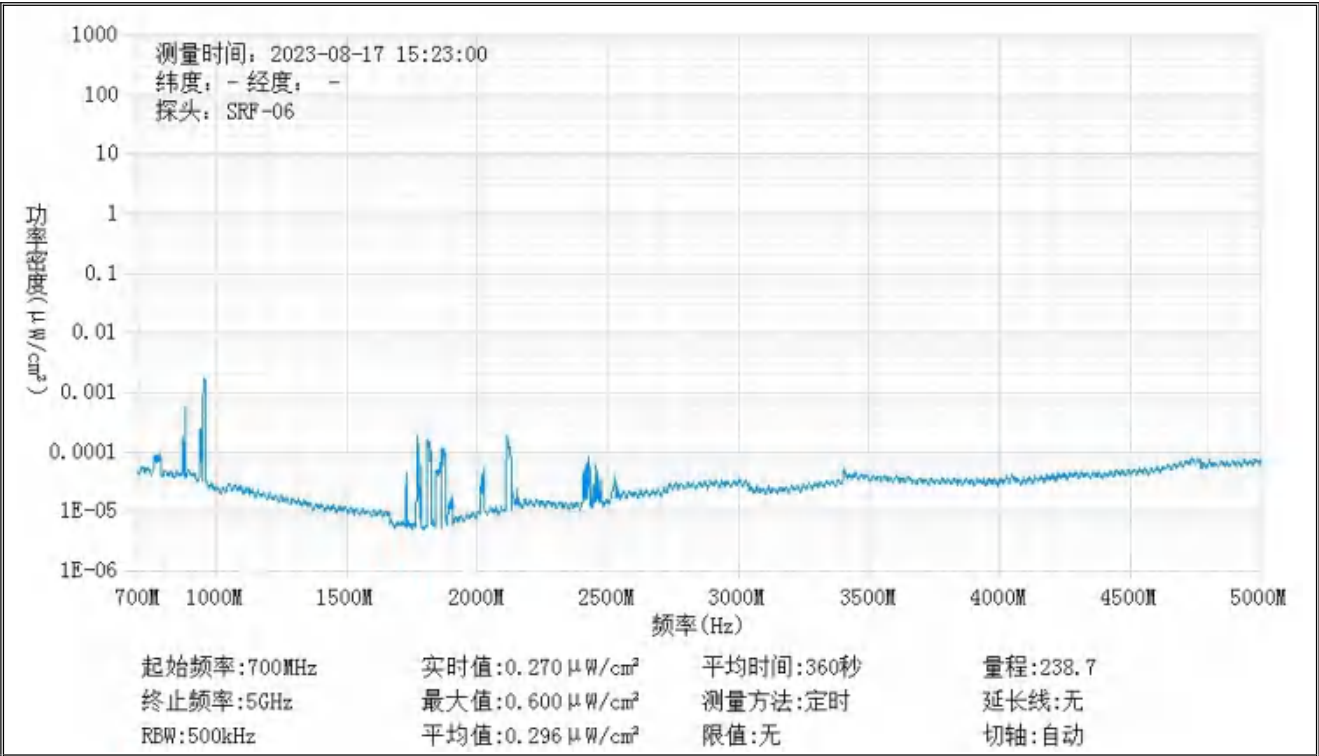
中核化学计量检测中心
核工业北京化工冶金研究院分析测试中心

基站名称	咸阳_乾县_159890 棉绒厂_DMBFCT			
委托单位	中国电信股份有限公司咸阳分公司			
委托单位地址	陕西省咸阳市渭城区乐育北路 1 号			
检测类别	委托检测	检测参数	功率密度	
检测日期	2023 年 08 月 17 日			
基站建设地点	陕西省咸阳市乾县北斗村平房南侧空地上			
天线架设方式	角钢塔	天线离地高度	33m	
运营商、网络制式	电信、5G	发射频率范围（MHz）	2110-2130	
检测时环境情况	检测时间	天气	温度（℃）	相对湿度（%）
	15 时 03 分～15 时 23 分	晴	25～30	50～55
检测所依据的技术文件名称及代号	《5G 移动通信基站电磁辐射环境监测方法（试行）》（HJ 1151-2020） 《电磁环境控制限值》（GB 8702-2014）			
使用的主要仪器设备名称、型号规格及编号	主要仪器设备名称：选频式宽带电磁辐射检测仪； 型号规格：OS-4P 型主机配 SRF-06 型探头； 仪器编号：YQ-HJ-0096；			
仪器主要技术指标	频率响应范围：30MHz～6000MHz； 量程：2.6×10 ⁻⁷ μW/cm ² ～23.8 mW/cm ² ； 探头的检出限：2.6×10 ⁻⁷ μW/cm ² ；			
仪器校准情况	校准单位：广电计量检测集团股份有限公司； 校准有效期：2023.03.24～2024.03.23； 校准证书编号：J202302165024-02-0001			
备注	咸阳_乾县_159890 棉绒厂_DMBFCT 基站检测点位布设在基站发射天线覆盖范围内，可能受到影响的电磁辐射环境敏感目标处，检测结果表明，所测点位的电磁辐射功率密度值均低于国家标准《电磁环境控制限值》（GB 8702-2014）中规定的公众暴露控制限值（30MHz～3000MHz 频率范围内，功率密度限值为 40 μW/cm ² ；3000MHz～15000MHz 频率范围内，功率密度限值为 40 μW/cm ² ～200 μW/cm ² ）。			



监测点位监测频谱分布图





3#监测点位

基站检测现场照片

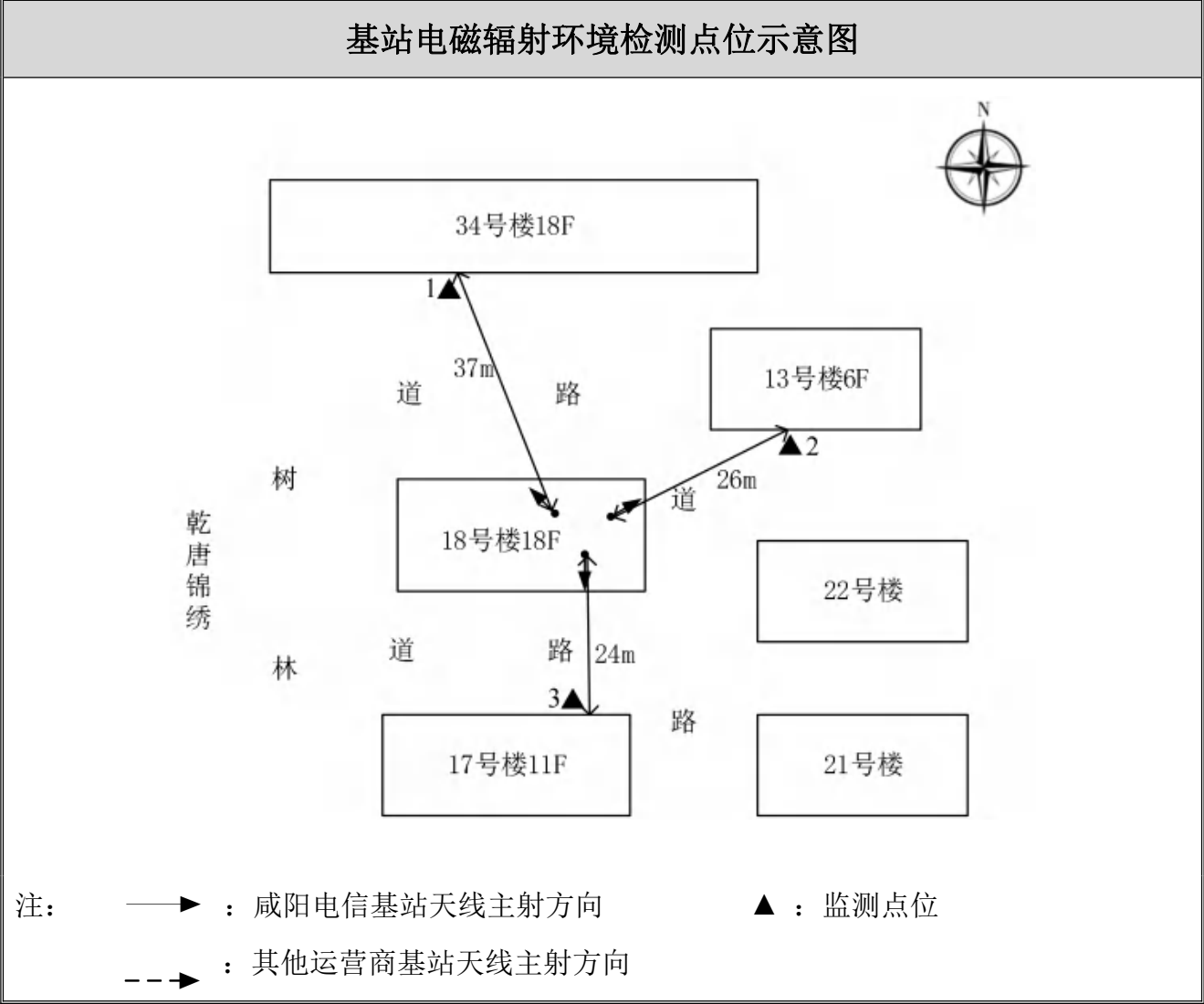


中核化学计量检测中心
核工业北京化工冶金研究院分析测试中心

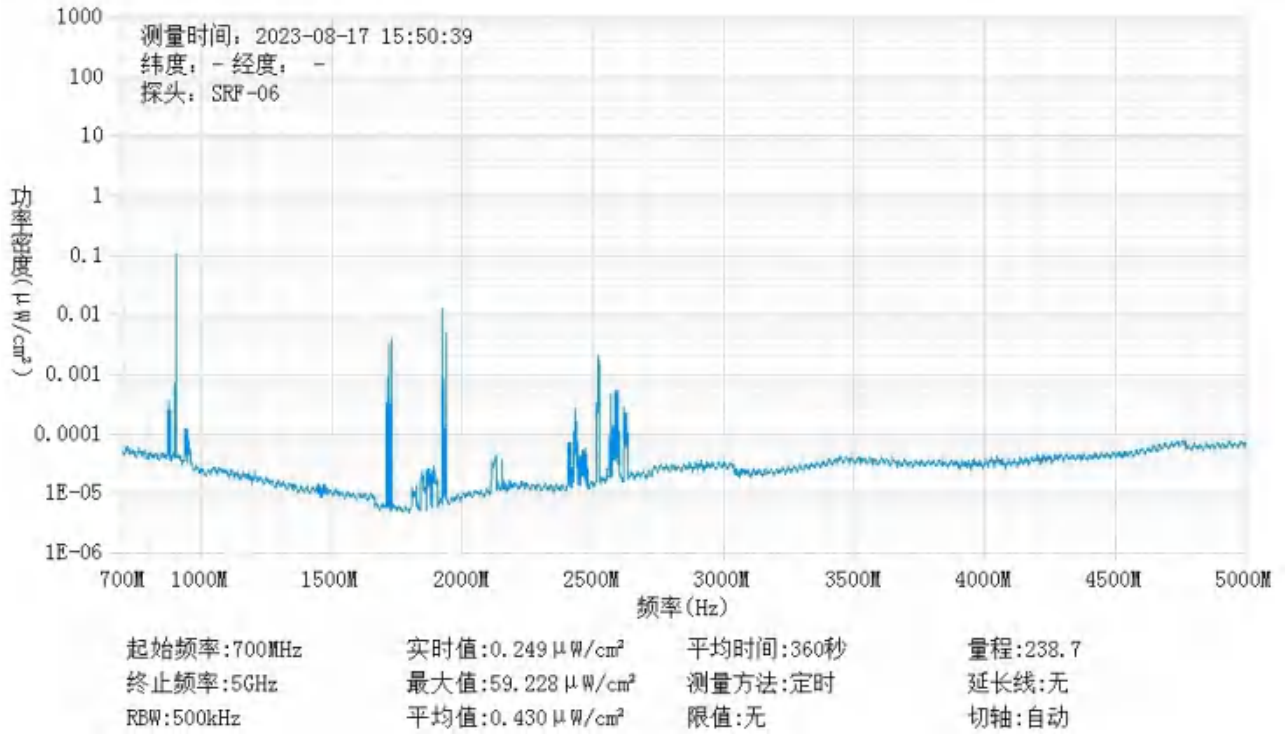
基站名称	咸阳_乾县_160135 钱塘锦绣_ATBFLX			
委托单位	中国电信股份有限公司咸阳分公司			
委托单位地址	陕西省咸阳市渭城区乐育北路 1 号			
检测类别	委托检测	检测参数	功率密度	
检测日期	2023 年 08 月 17 日			
基站建设地点	陕西省咸阳市乾县乾唐锦绣 18 号楼楼顶			
天线架设方式	美化方柱	天线离地高度	54m	
运营商、网络制式	电信、5G	发射频率范围（MHz）	2110-2130	
检测时环境情况	检测时间	天气	温度（℃）	相对湿度（%）
	15 时 41 分～16 时 04 分	晴	25～30	50～55
检测所依据的技术文件名称及代号	《5G 移动通信基站电磁辐射环境监测方法（试行）》（HJ 1151-2020） 《电磁环境控制限值》（GB 8702-2014）			
使用的主要仪器设备名称、型号规格及编号	主要仪器设备名称：选频式宽带电磁辐射检测仪； 型号规格：OS-4P 型主机配 SRF-06 型探头； 仪器编号：YQ-HJ-0096；			
仪器主要技术指标	频率响应范围：30MHz～6000MHz； 量程：2.6×10 ⁻⁷ μW/cm ² ～23.8 mW/cm ² ； 探头的检出限：2.6×10 ⁻⁷ μW/cm ² ；			
仪器校准情况	校准单位：广电计量检测集团股份有限公司； 校准有效期：2023.03.24～2024.03.23； 校准证书编号：J202302165024-02-0001			
备注	咸阳_乾县_160135 钱塘锦绣_ATBFLX 基站检测点位布设在基站发射天线覆盖范围内，可能受到影响的电磁辐射环境敏感目标处，检测结果表明，所测点位的电磁辐射功率密度值均低于国家标准《电磁环境控制限值》（GB 8702-2014）中规定的公众暴露控制限值（30MHz～3000MHz 频率范围内，功率密度限值为 40 μW/cm ² ；3000MHz～15000MHz 频率范围内，功率密度限值为 40 μW/cm ² ～200 μW/cm ² ）。			

基站电磁辐射环境检测结果									
序号	检测点位描述	与天线的距离（m）		发射天线		5G 终端设备		应用场景	功率密度（μW/cm²）
		垂直	水平	运营商	下行频段（MHz）	型号	数量		
1	乾唐锦绣 34 号楼 1F 门口	54	37	电信	2110-2130	RMX2201	1 台	视频交互	0.430
2	13 号楼 1F 南侧	54	26	电信	2110-2130	RMX2201	1 台	视频交互	0.303
3	17 号楼 1F 北侧	54	24	电信	2110-2130	RMX2201	1 台	视频交互	0.285

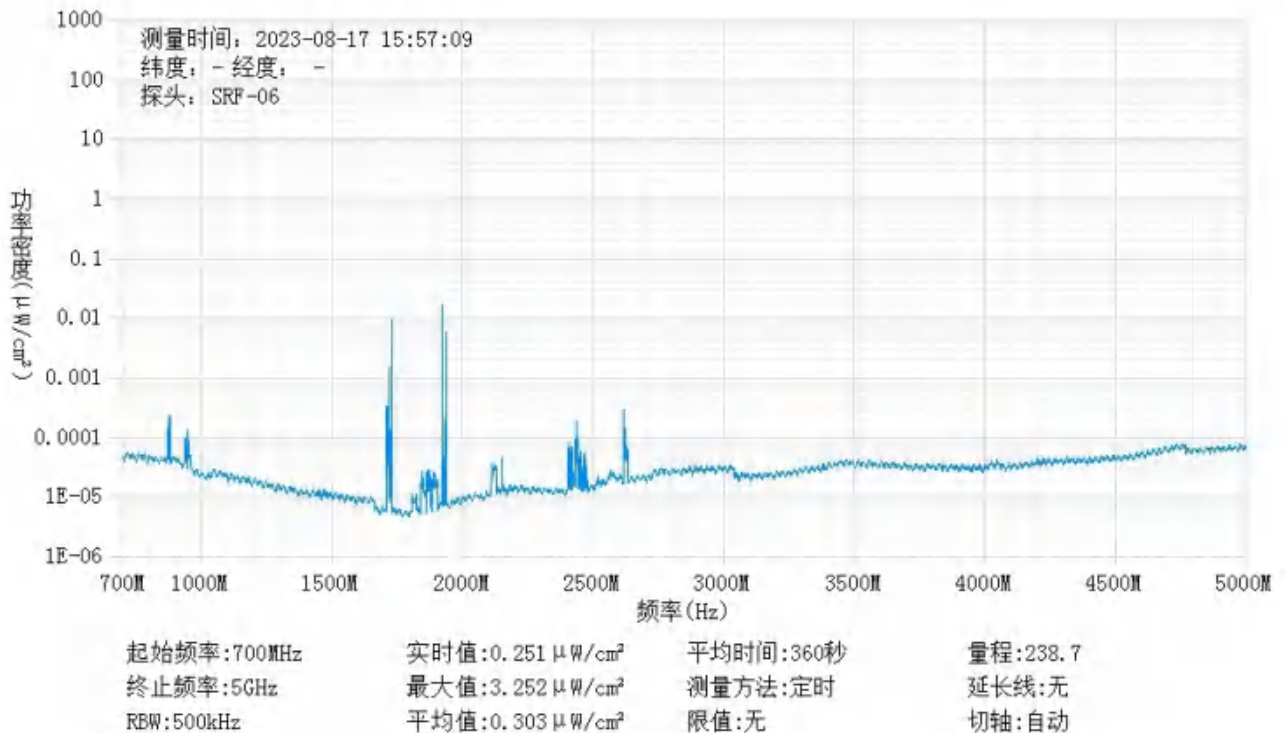
备注：测量时，仪器探头距地面（或立足平面）1.7m。因建筑物、玻璃窗或树木等遮挡等，检测点位距离基站天线的距离无法测定，表中用“/”表示。以上监测数据仅反映监测工况下的功率密度值。



监测点位监测频谱分布图



1#监测点位



2#监测点位

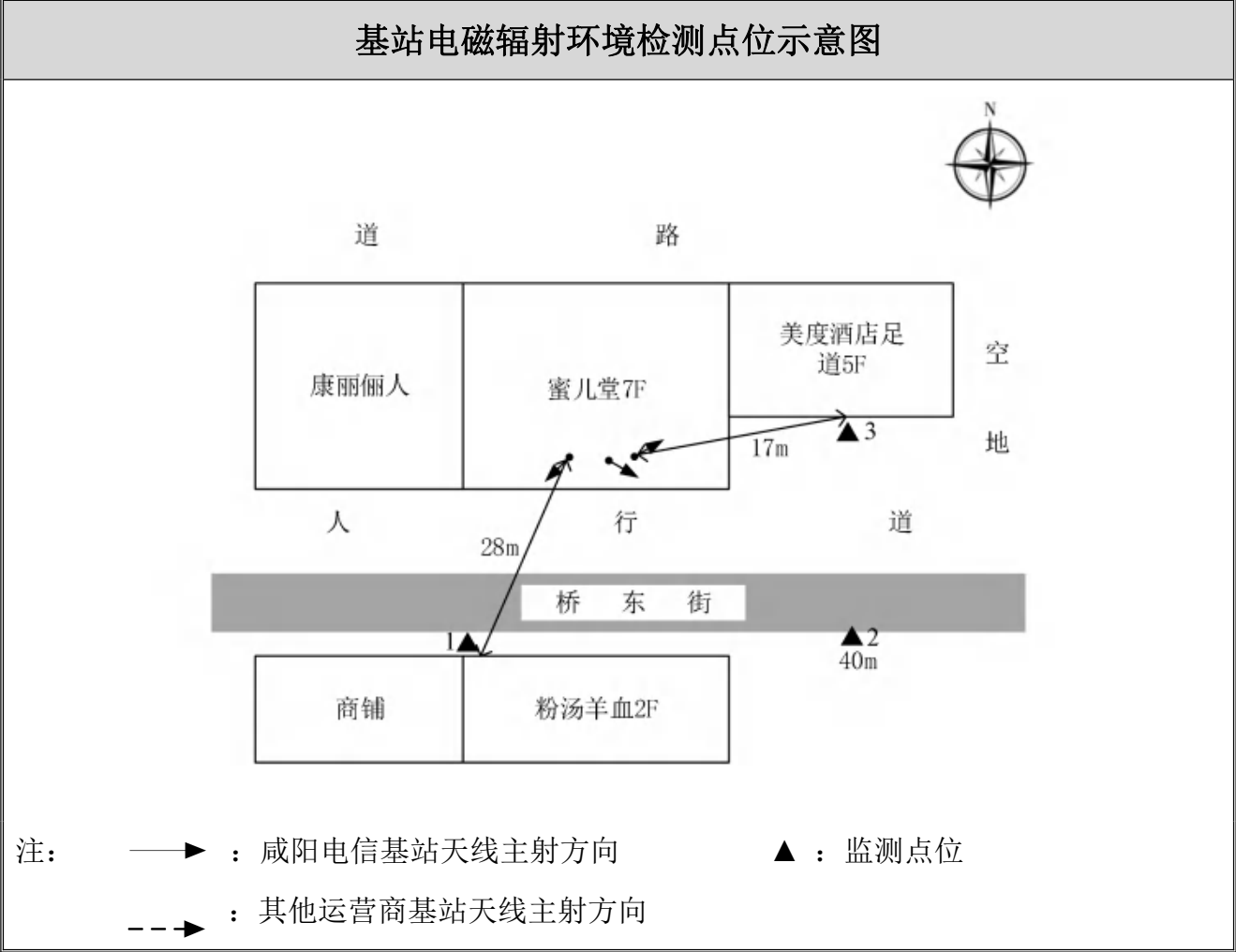


中核化学计量检测中心
核工业北京化工冶金研究院分析测试中心

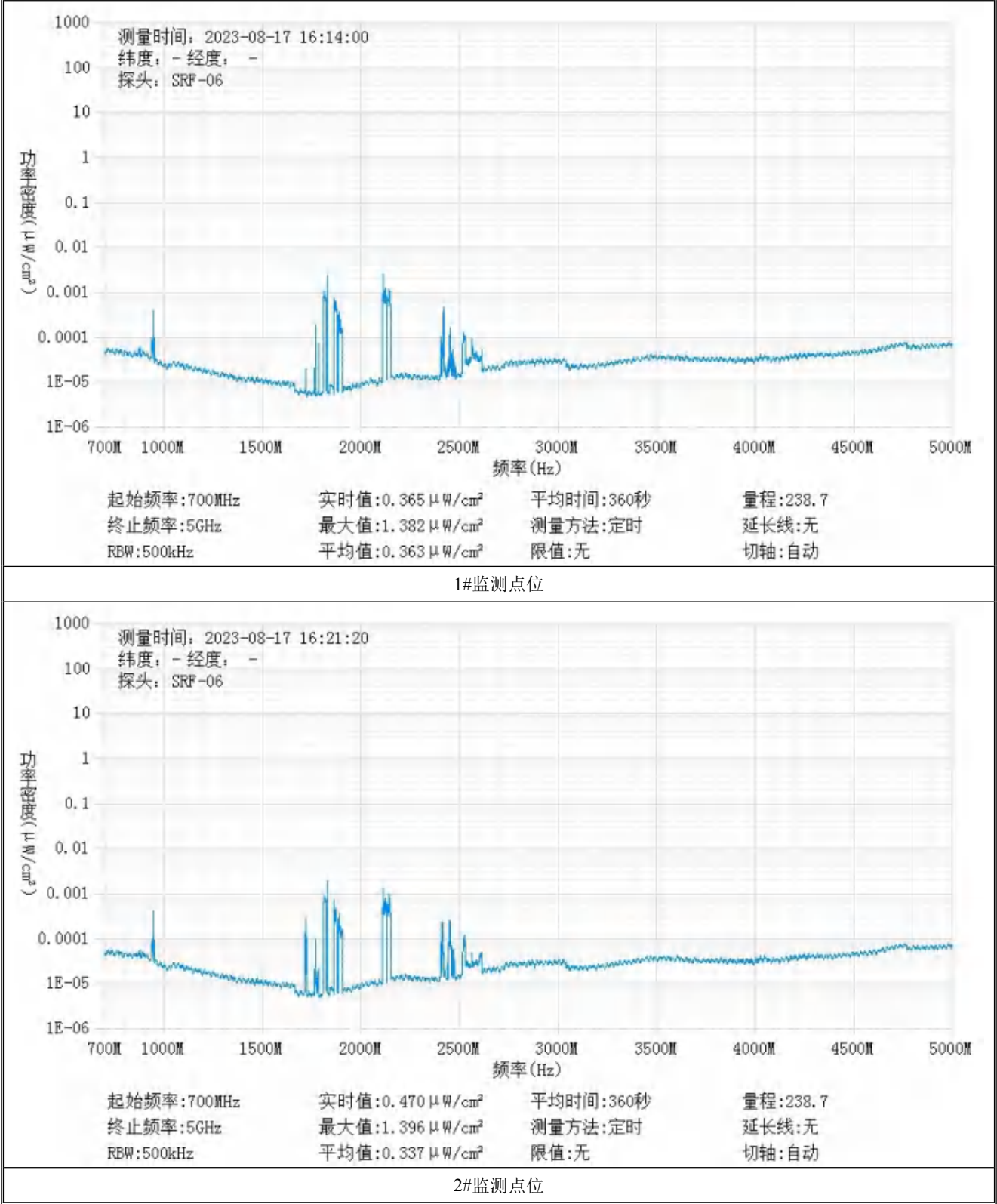
基站名称	咸阳_乾县_41537 华宇小区_DTBFLX			
委托单位	中国电信股份有限公司咸阳分公司			
委托单位地址	陕西省咸阳市渭城区乐育北路 1 号			
检测类别	委托检测	检测参数	功率密度	
检测日期	2023 年 08 月 17 日			
基站建设地点	陕西省咸阳市乾县桥东街北侧蜜儿堂楼顶			
天线架设方式	楼顶抱杆	天线离地高度	21m	
运营商、网络制式	电信、5G	发射频率范围 (MHz)	2110-2130	
检测时环境情况	检测时间	天气	温度 (℃)	相对湿度 (%)
	16 时 08 分~16 时 28 分	晴	25~30	50~55
检测所依据的技术 文件名称及代号	《5G 移动通信基站电磁辐射环境监测方法（试行）》（HJ 1151-2020） 《电磁环境控制限值》（GB 8702-2014）			
使用的主要仪器设备名称、型号规格及 编号	主要仪器设备名称：选频式宽带电磁辐射检测仪； 型号规格：OS-4P 型主机配 SRF-06 型探头； 仪器编号：YQ-HJ-0096；			
仪器主要技术指标	频率响应范围：30MHz~6000MHz； 量程：2.6×10 ⁻⁷ μW/cm ² ~23.8 mW/cm ² ； 探头的检出限：2.6×10 ⁻⁷ μW/cm ² ；			
仪器校准情况	校准单位：广电计量检测集团股份有限公司； 校准有效期：2023.03.24~2024.03.23； 校准证书编号：J202302165024-02-0001			
备注	咸阳_乾县_41537 华宇小区_DTBFLX 基站检测点位布设在基站发射天线覆盖范围内，可能受到影响的电磁辐射环境敏感目标处，检测结果表明，所测点位的电磁辐射功率密度值均低于国家标准《电磁环境控制限值》（GB 8702-2014）中规定的公众暴露控制限值（30MHz~3000MHz 频率范围内，功率密度限值为 40 μW/cm ² ；3000MHz~15000MHz 频率范围内，功率密度限值为 40 μW/cm ² ~200 μW/cm ² ）。			

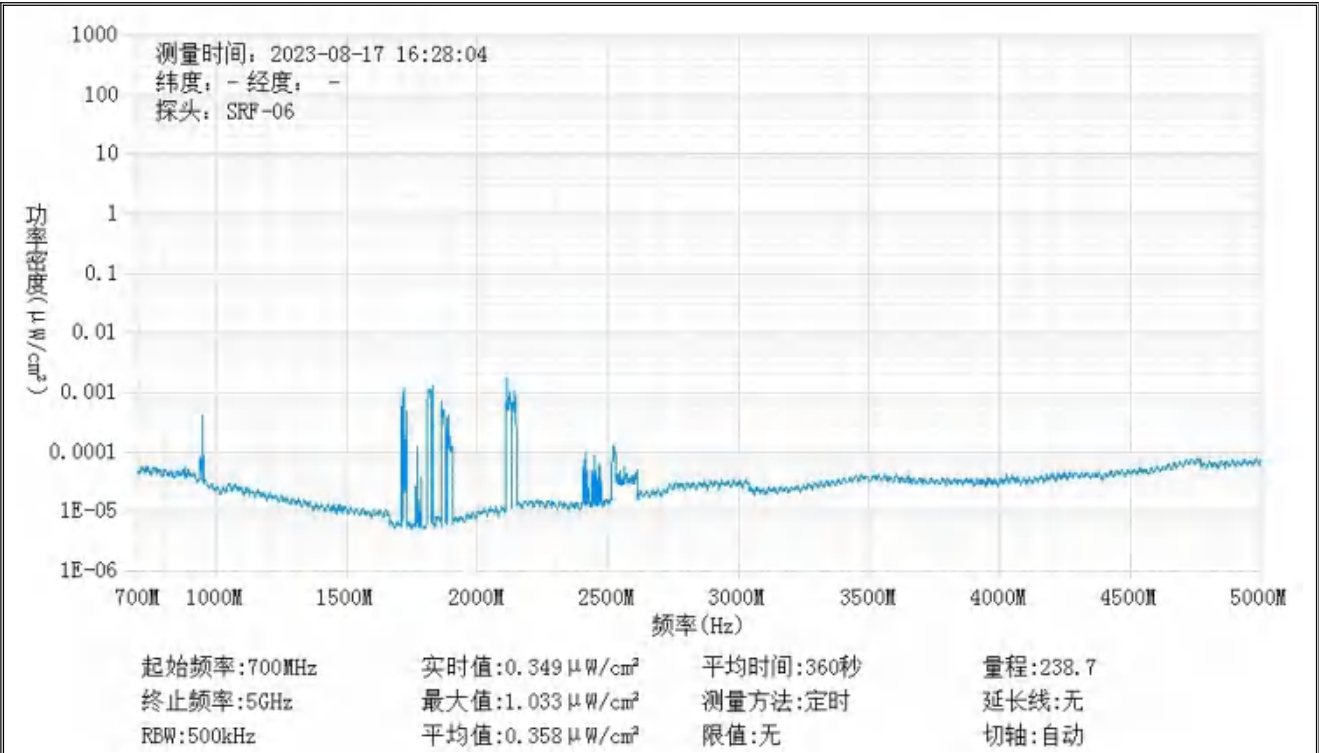
基站电磁辐射环境检测结果									
序号	检测点位描述	与天线的距离（m）		发射天线		5G 终端设备		应用场景	功率密度（μW/cm²）
		垂直	水平	运营商	下行频段（MHz）	型号	数量		
1	粉汤羊血 1F 门口	21	28	电信	2110-2130	RMX2201	1 台	视频交互	0.363
2	基站东南侧 40m	21	40	电信	2110-2130	RMX2201	1 台	视频交互	0.337
3	美度酒店足道 1F 门口	21	17	电信	2110-2130	RMX2201	1 台	视频交互	0.358

备注：测量时，仪器探头距地面（或立足平面）1.7m。因建筑物、玻璃窗或树木等遮挡等，检测点位距离基站天线的距离无法测定，表中用“/”表示。以上监测数据仅反映监测工况下的功率密度值。




监测点位监测频谱分布图





3#监测点位

基站检测现场照片

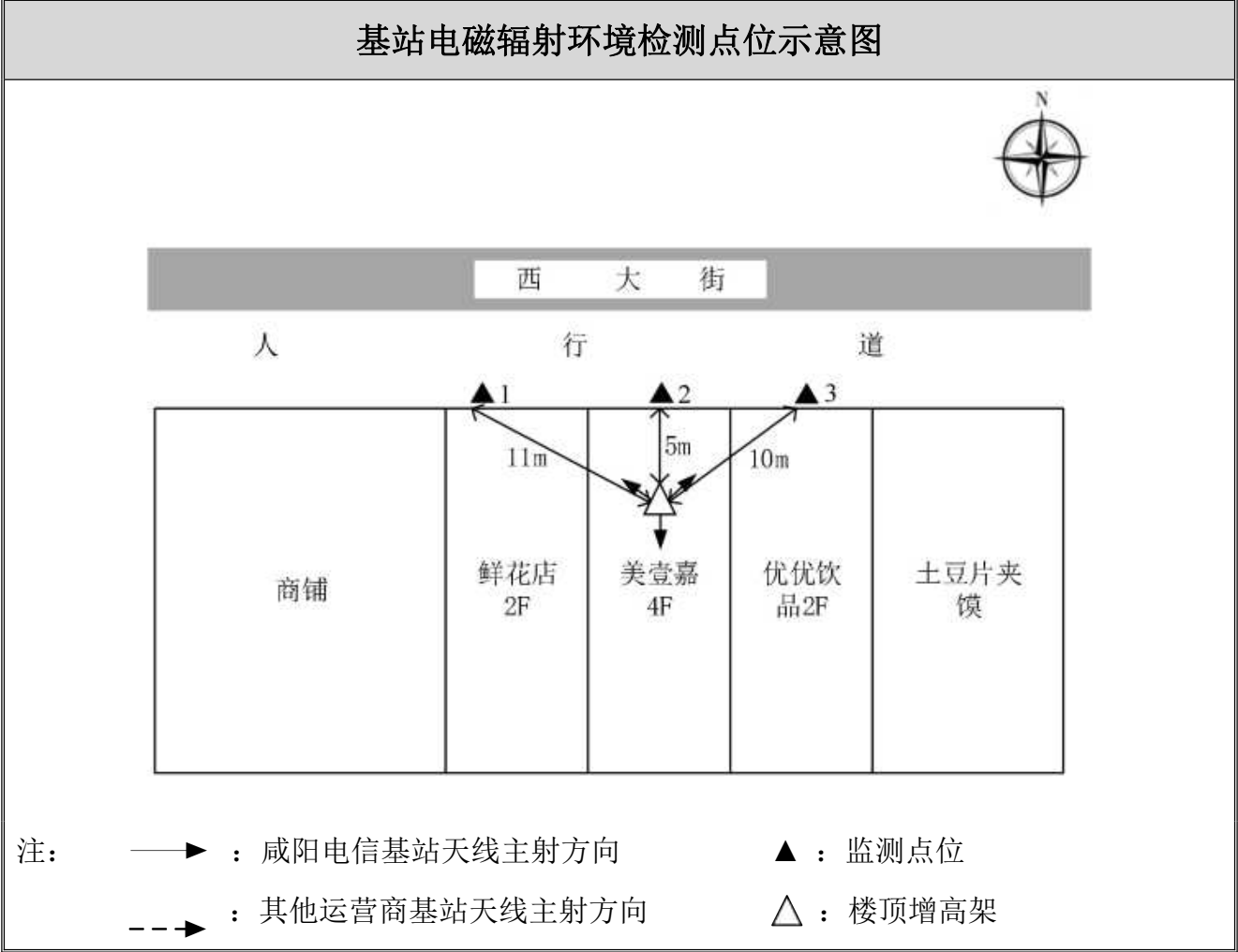


中核化学计量检测中心
核工业北京化工冶金研究院分析测试中心

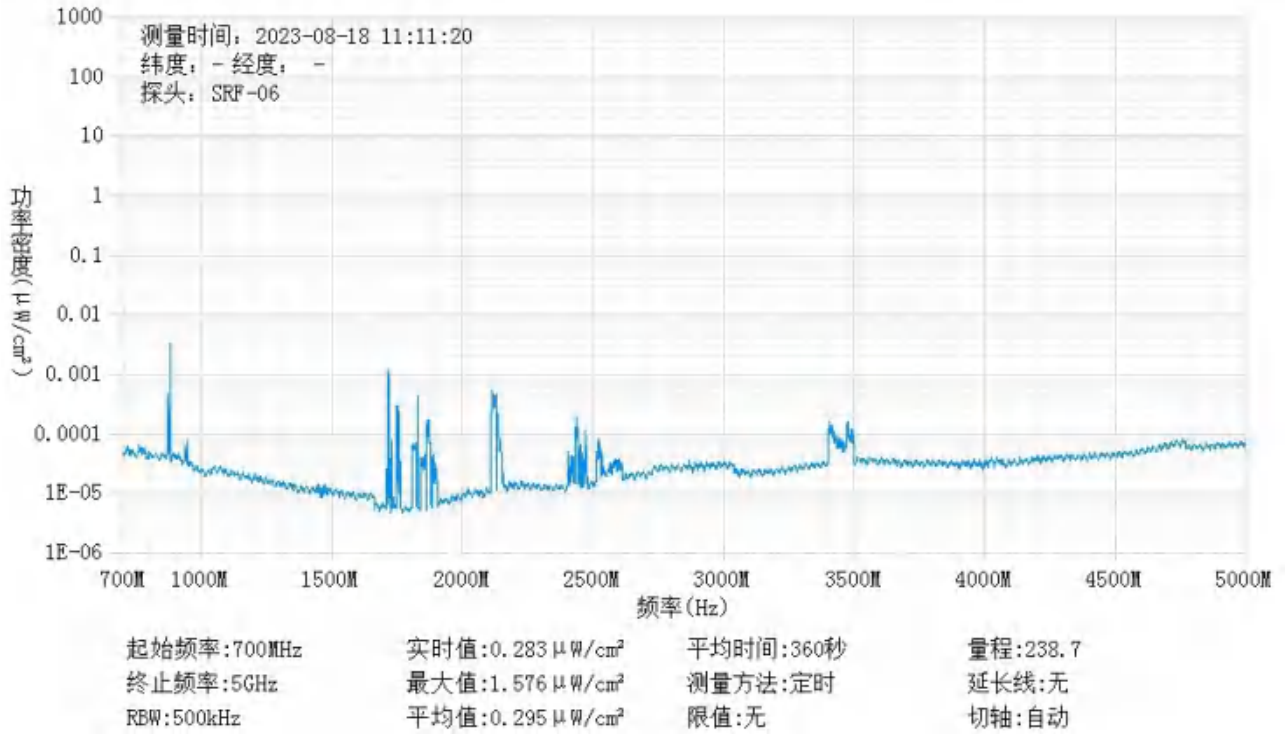
基站名称	咸阳_乾县_160266 西大街 86 号_AMBMCT			
委托单位	中国电信股份有限公司咸阳分公司			
委托单位地址	陕西省咸阳市渭城区乐育北路 1 号			
检测类别	委托检测	检测参数	功率密度	
检测日期	2023 年 08 月 18 日			
基站建设地点	陕西省咸阳市乾县西大街南侧美壹嘉楼顶			
天线架设方式	楼顶增高架	天线离地高度	12m	
运营商、网络制式	电信、5G	发射频率范围（MHz）	2110-2130	
检测时环境情况	检测时间	天气	温度（℃）	相对湿度（%）
	11 时 05 分～11 时 25 分	阴	25～30	50～55
检测所依据的技术文件名称及代号	《5G 移动通信基站电磁辐射环境监测方法（试行）》（HJ 1151-2020） 《电磁环境控制限值》（GB 8702-2014）			
使用的主要仪器设备名称、型号规格及编号	主要仪器设备名称：选频式宽带电磁辐射检测仪； 型号规格：OS-4P 型主机配 SRF-06 型探头； 仪器编号：YQ-HJ-0096；			
仪器主要技术指标	频率响应范围：30MHz～6000MHz； 量程：2.6×10 ⁻⁷ μW/cm ² ～23.8 mW/cm ² ； 探头的检出限：2.6×10 ⁻⁷ μW/cm ² ；			
仪器校准情况	校准单位：广电计量检测集团股份有限公司； 校准有效期：2023.03.24～2024.03.23； 校准证书编号：J202302165024-02-0001			
备注	咸阳_乾县_160266 西大街 86 号_AMBMCT 基站检测点位布设在基站发射天线覆盖范围内，可能受到影响的电磁辐射环境敏感目标处，检测结果表明，所测点位的电磁辐射功率密度值均低于国家标准《电磁环境控制限值》（GB 8702-2014）中规定的公众暴露控制限值（30MHz～3000MHz 频率范围内，功率密度限值为 40 μW/cm ² ；3000MHz～15000MHz 频率范围内，功率密度限值为 40 μW/cm ² ～200 μW/cm ² ）。			

基站电磁辐射环境检测结果									
序号	检测点位描述	与天线的距离（m）		发射天线		5G 终端设备		应用场景	功率密度（ $\mu\text{W}/\text{cm}^2$ ）
		垂直	水平	运营商	下行频段（MHz）	型号	数量		
1	鲜花店 1F 门口	12	11	电信	2110-2130	RMX2201	1 台	视频交互	0.295
2	美壹嘉 1F 门口	12	5	电信	2110-2130	RMX2201	1 台	视频交互	0.331
3	优优饮品 1F 门口	12	10	电信	2110-2130	RMX2201	1 台	视频交互	0.331

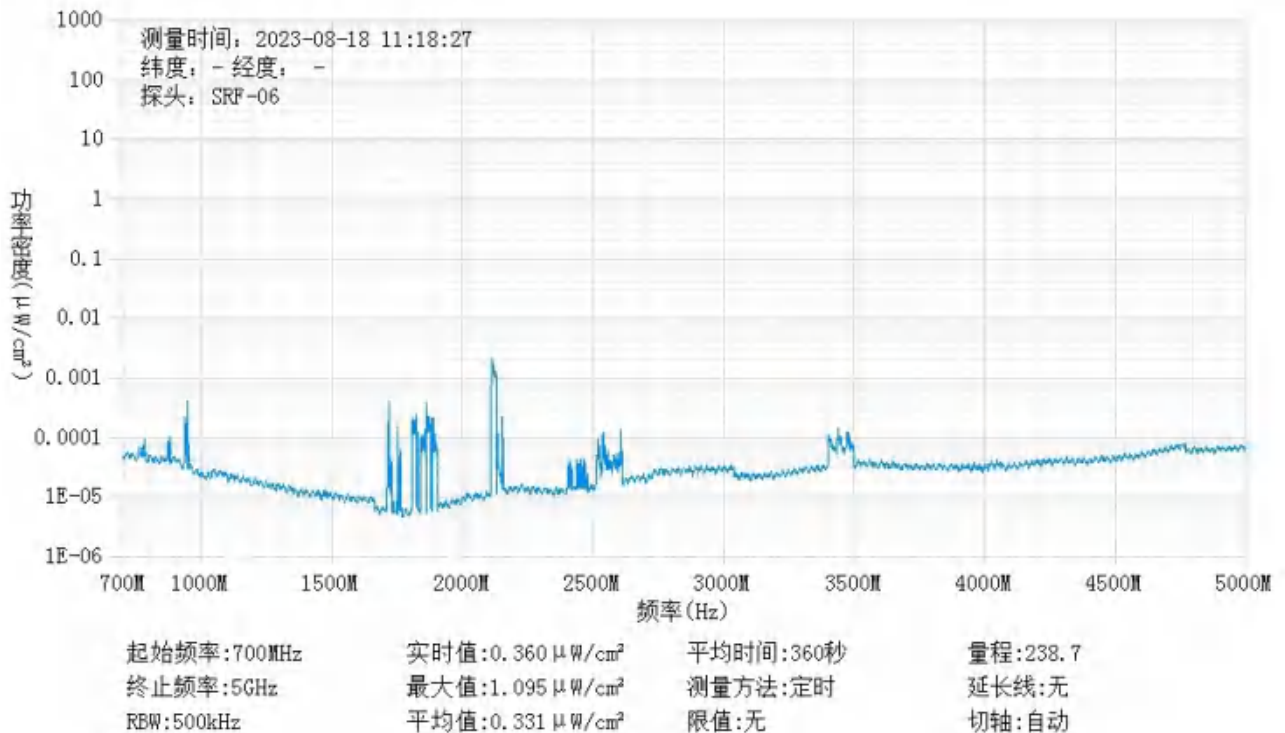
备注：测量时，仪器探头距地面（或立足平面）1.7m。因建筑物、玻璃窗或树木等遮挡等，检测点位距离基站天线的距离无法测定，表中用“/”表示。以上监测数据仅反映监测工况下的功率密度值。



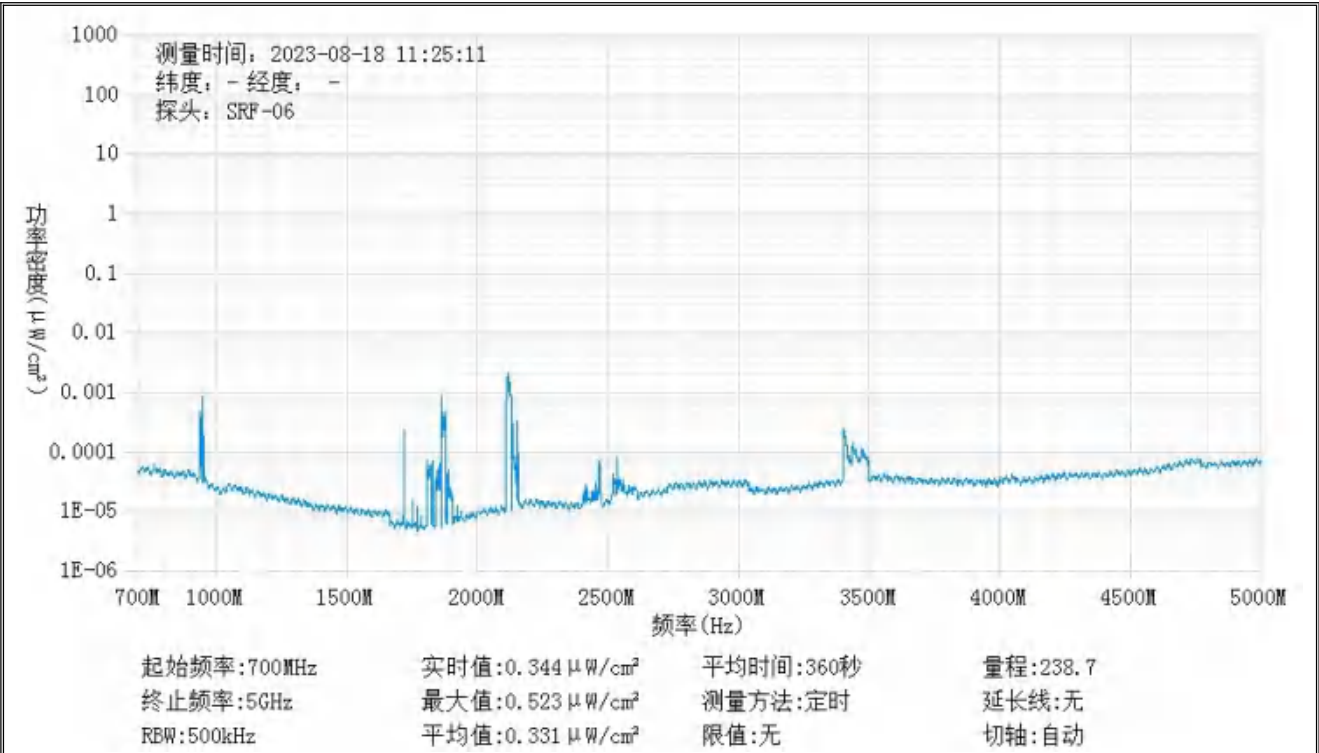
监测点位监测频谱分布图



1#监测点位



2#监测点位



3#监测点位

基站检测现场照片

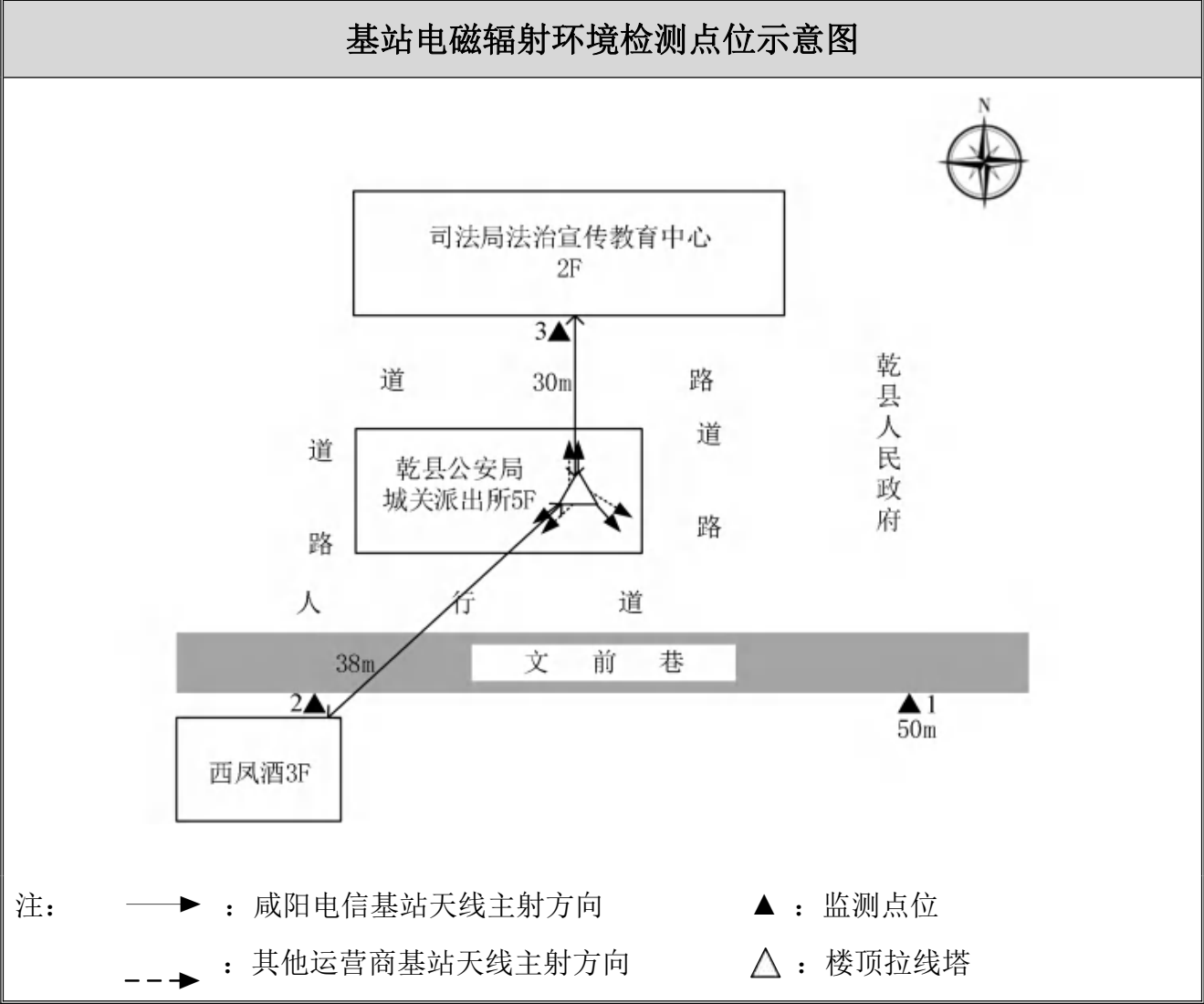


中核化学计量检测中心
核工业北京化工冶金研究院分析测试中心

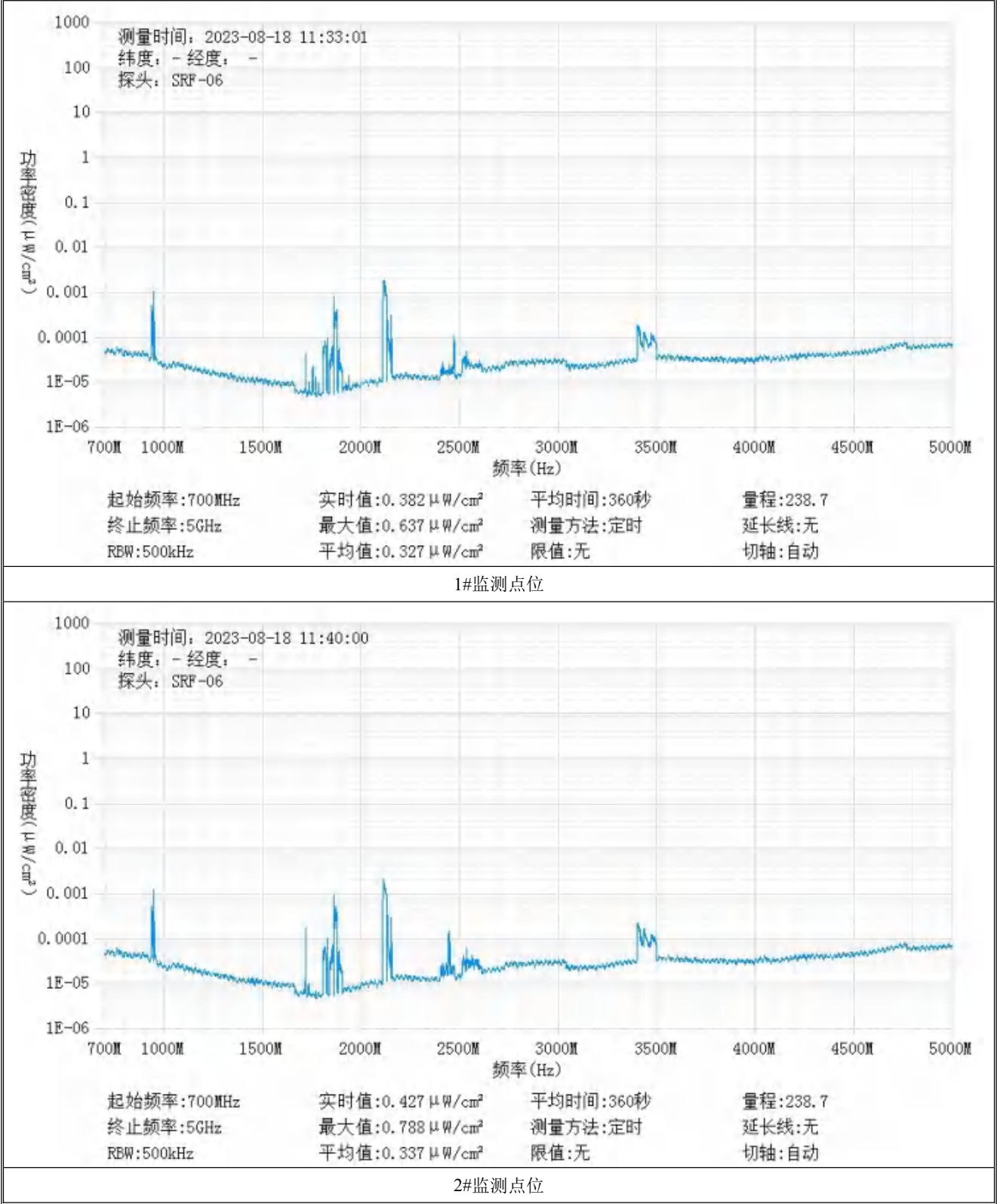
基站名称	咸阳_乾县_160274 县招_AMBFCU			
委托单位	中国电信股份有限公司咸阳分公司			
委托单位地址	陕西省咸阳市渭城区乐育北路 1 号			
检测类别	委托检测	检测参数	功率密度	
检测日期	2023 年 08 月 18 日			
基站建设地点	陕西省咸阳市乾县文前巷北侧乾县公安局城关派出所楼顶			
天线架设方式	楼顶拉线塔	天线离地高度	19m	
运营商、网络制式	电信、5G	发射频率范围 (MHz)	2110-2130	
检测时环境情况	检测时间	天气	温度 (℃)	相对湿度 (%)
	11 时 27 分~11 时 47 分	阴	25~30	50~55
检测所依据的技术 文件名称及代号	《5G 移动通信基站电磁辐射环境监测方法（试行）》（HJ 1151-2020） 《电磁环境控制限值》（GB 8702-2014）			
使用的主要仪器设备名称、型号规格及 编号	主要仪器设备名称：选频式宽带电磁辐射检测仪； 型号规格：OS-4P 型主机配 SRF-06 型探头； 仪器编号：YQ-HJ-0096；			
仪器主要技术指标	频率响应范围：30MHz~6000MHz； 量程：2.6×10 ⁻⁷ μW/cm ² ~23.8 mW/cm ² ； 探头的检出限：2.6×10 ⁻⁷ μW/cm ² ；			
仪器校准情况	校准单位：广电计量检测集团股份有限公司； 校准有效期：2023.03.24~2024.03.23； 校准证书编号：J202302165024-02-0001			
备注	咸阳_乾县_160274 县招_AMBFCU 基站检测点位布设在基站发射天线覆盖范围内，可能受到影响的电磁辐射环境敏感目标处，检测结果表明，所测点位的电磁辐射功率密度值均低于国家标准《电磁环境控制限值》（GB 8702-2014）中规定的公众暴露控制限值（30MHz~3000MHz 频率范围内，功率密度限值为 40 μW/cm ² ；3000MHz~15000MHz 频率范围内，功率密度限值为 40 μW/cm ² ~200 μW/cm ² ）。			

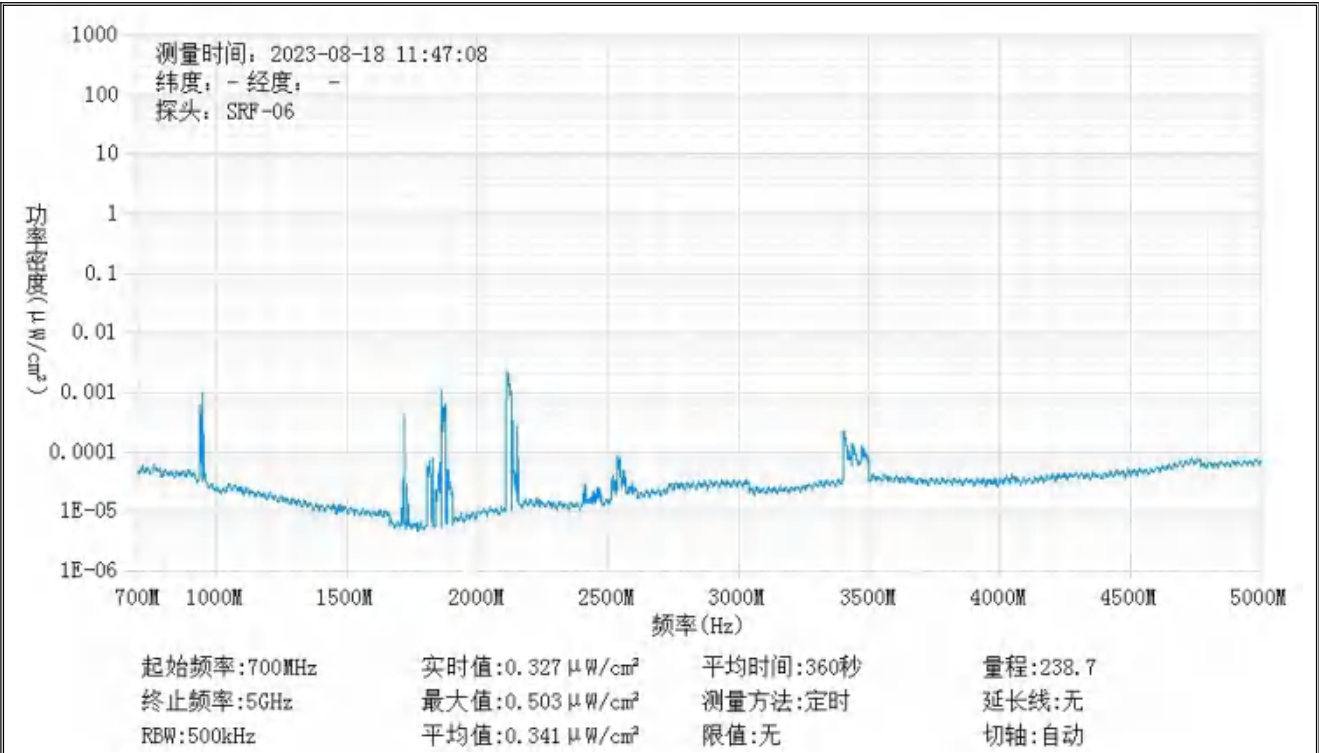
基站电磁辐射环境检测结果									
序号	检测点位描述	与天线的距离（m）		发射天线		5G 终端设备		应用场景	功率密度（μW/cm²）
		垂直	水平	运营商	下行频段（MHz）	型号	数量		
1	基站东南侧 50m	19	50	电信	2110-2130	RMX2201	1 台	视频交互	0.327
2	西凤酒 1F 门口	19	38	电信	2110-2130	RMX2201	1 台	视频交互	0.337
3	司法局法治宣传教育中心 1F 门口	19	30	电信	2110-2130	RMX2201	1 台	视频交互	0.341

备注：测量时，仪器探头距地面（或立足平面）1.7m。因建筑物、玻璃窗或树木等遮挡等，检测点位距离基站天线的距离无法测定，表中用“/”表示。以上监测数据仅反映监测工况下的功率密度值。



监测点位监测频谱分布图





3#监测点位

基站检测现场照片

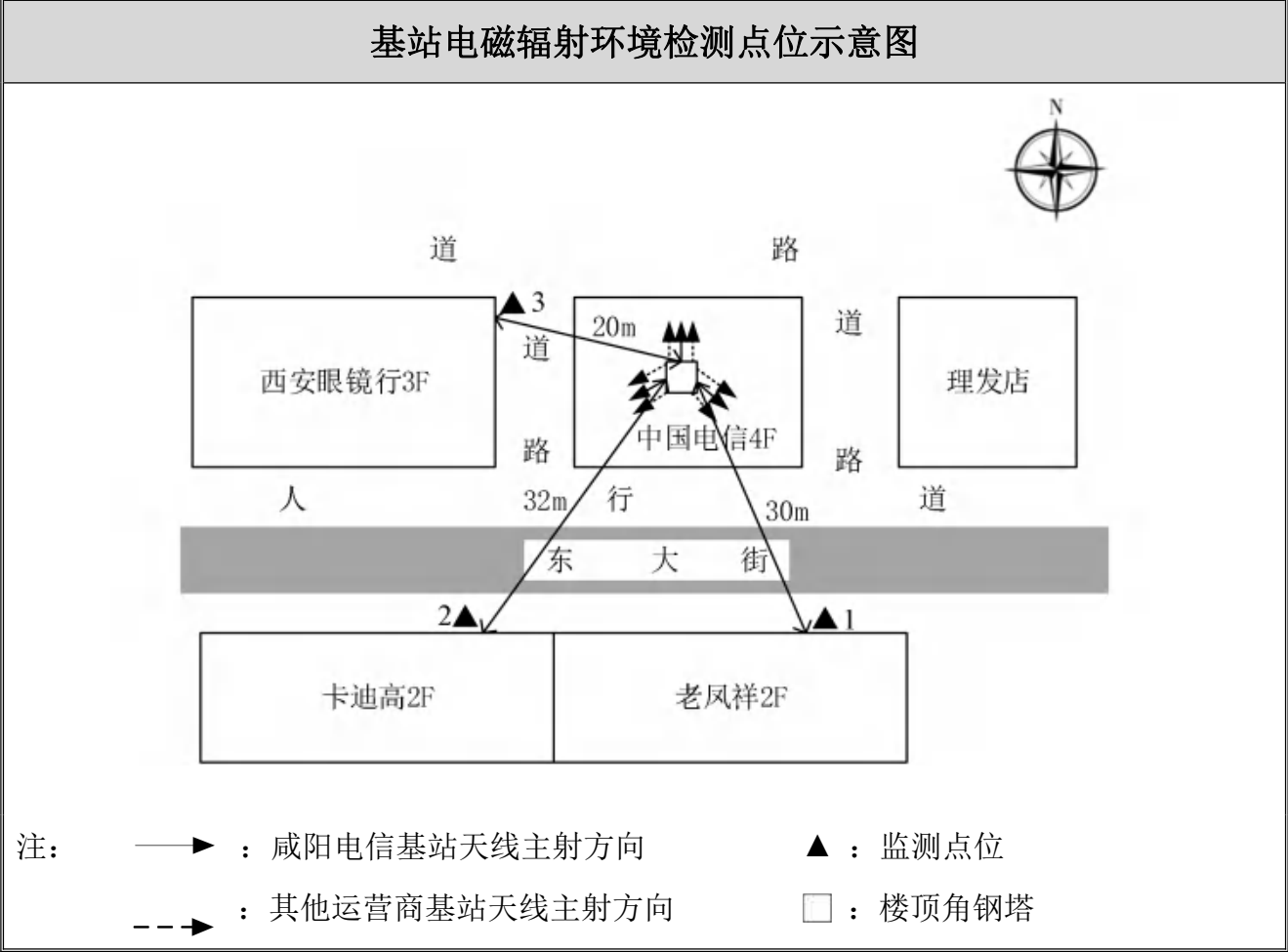


中核化学计量检测中心
核工业北京化工冶金研究院分析测试中心

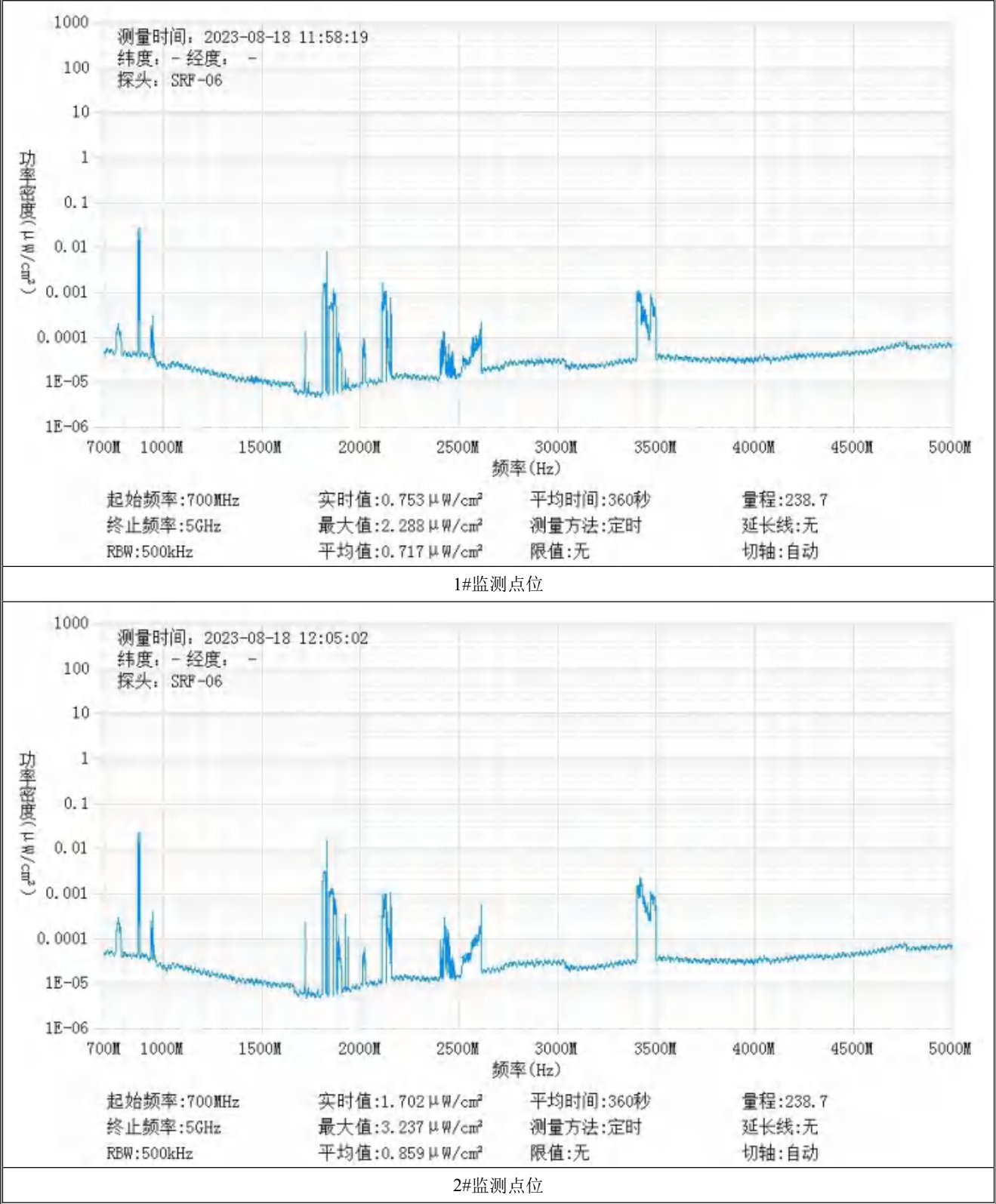
基站名称	咸阳_乾县_159782 老电信局_AMBFCT			
委托单位	中国电信股份有限公司咸阳分公司			
委托单位地址	陕西省咸阳市渭城区乐育北路 1 号			
检测类别	委托检测	检测参数	功率密度	
检测日期	2023 年 08 月 18 日			
基站建设地点	陕西省咸阳市乾县东大街北侧中国电信楼顶			
天线架设方式	楼顶角钢塔	天线离地高度	36m	
运营商、网络制式	电信、5G	发射频率范围 (MHz)	2110-2130	
检测时环境情况	检测时间	天气	温度 (℃)	相对湿度 (%)
	11 时 52 分~12 时 13 分	阴	25~30	50~55
检测所依据的技术 文件名称及代号	《5G 移动通信基站电磁辐射环境监测方法（试行）》（HJ 1151-2020） 《电磁环境控制限值》（GB 8702-2014）			
使用的主要仪器设备名称、型号规格及 编号	主要仪器设备名称：选频式宽带电磁辐射检测仪； 型号规格：OS-4P 型主机配 SRF-06 型探头； 仪器编号：YQ-HJ-0096；			
仪器主要技术指标	频率响应范围：30MHz~6000MHz； 量程：2.6×10 ⁻⁷ μW/cm ² ~23.8 mW/cm ² ； 探头的检出限：2.6×10 ⁻⁷ μW/cm ² ；			
仪器校准情况	校准单位：广电计量检测集团股份有限公司； 校准有效期：2023.03.24~2024.03.23； 校准证书编号：J202302165024-02-0001			
备注	咸阳_乾县_159782 老电信局_AMBFCT 基站检测点位布设在基站发射天线覆盖范围内，可能受到影响的电磁辐射环境敏感目标处，检测结果表明，所测点位的电磁辐射功率密度值均低于国家标准《电磁环境控制限值》（GB 8702-2014）中规定的公众暴露控制限值（30MHz~3000MHz 频率范围内，功率密度限值为 40 μW/cm ² ；3000MHz~15000MHz 频率范围内，功率密度限值为 40 μW/cm ² ~200 μW/cm ² ）。			

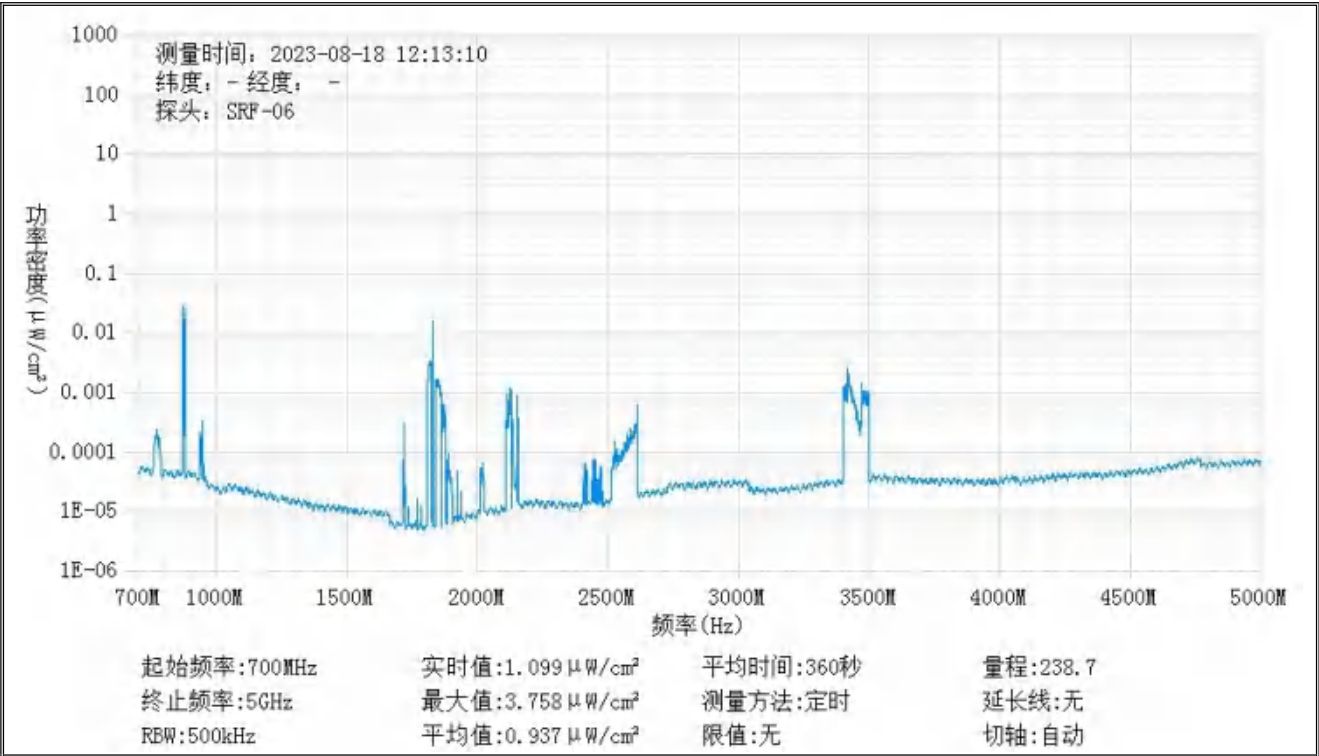
基站电磁辐射环境检测结果									
序号	检测点位描述	与天线的距离（m）		发射天线		5G 终端设备		应用场景	功率密度（μW/cm ² ）
		垂直	水平	运营商	下行频段（MHz）	型号	数量		
1	老凤祥 1F 门口	36	30	电信	2110-2130	RMX2201	1 台	视频交互	0.717
2	卡迪高 1F 门口	36	32	电信	2110-2130	RMX2201	1 台	视频交互	0.859
3	西安眼镜行 1F 东侧	36	20	电信	2110-2130	RMX2201	1 台	视频交互	0.937

备注：测量时，仪器探头距地面（或立足平面）1.7m。因建筑物、玻璃窗或树木等遮挡等，检测点位距离基站天线的距离无法测定，表中用“/”表示。以上监测数据仅反映监测工况下的功率密度值。



监测点位监测频谱分布图





3#监测点位

基站检测现场照片

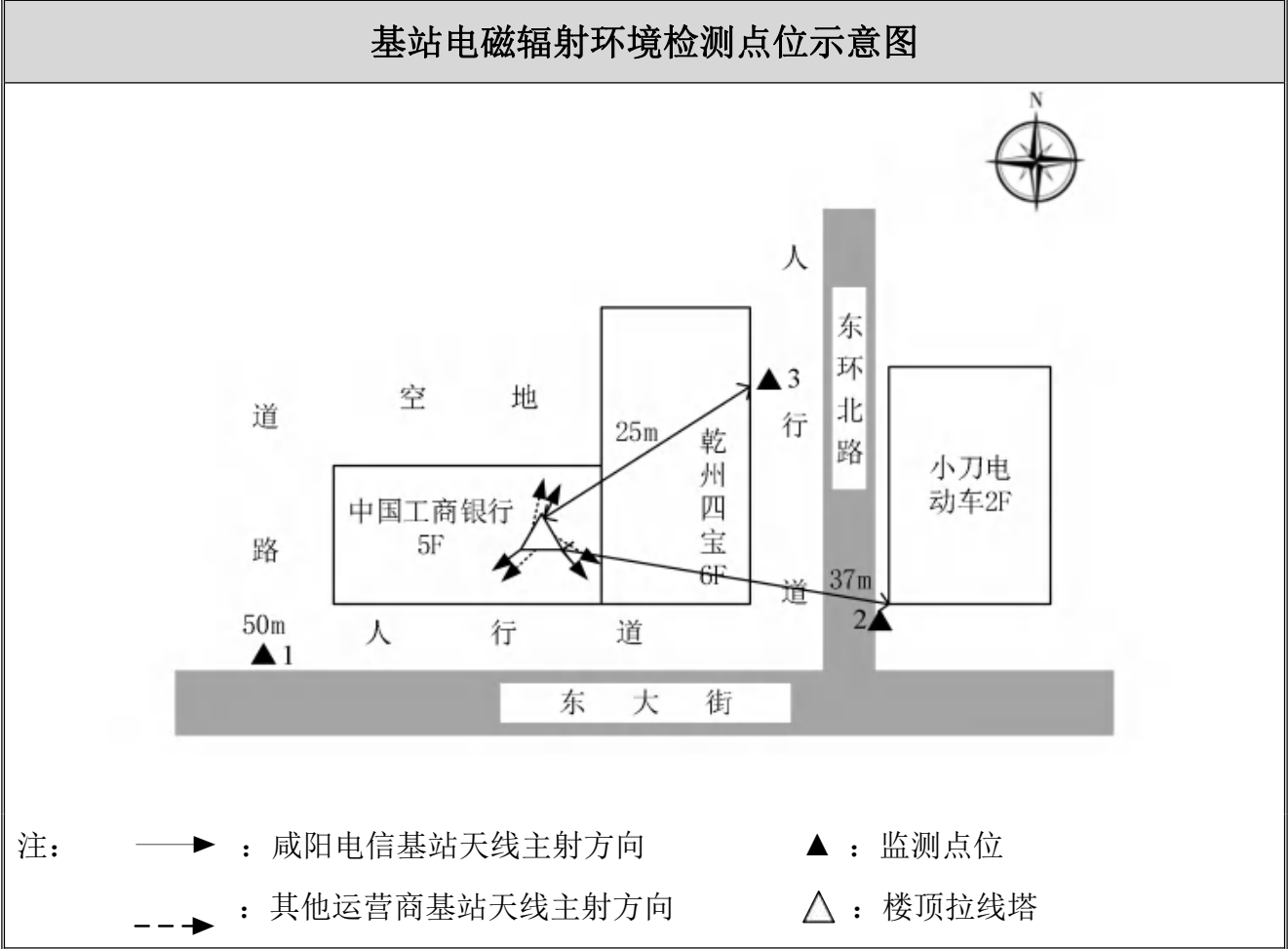


中核化学计量检测中心
核工业北京化工冶金研究院分析测试中心

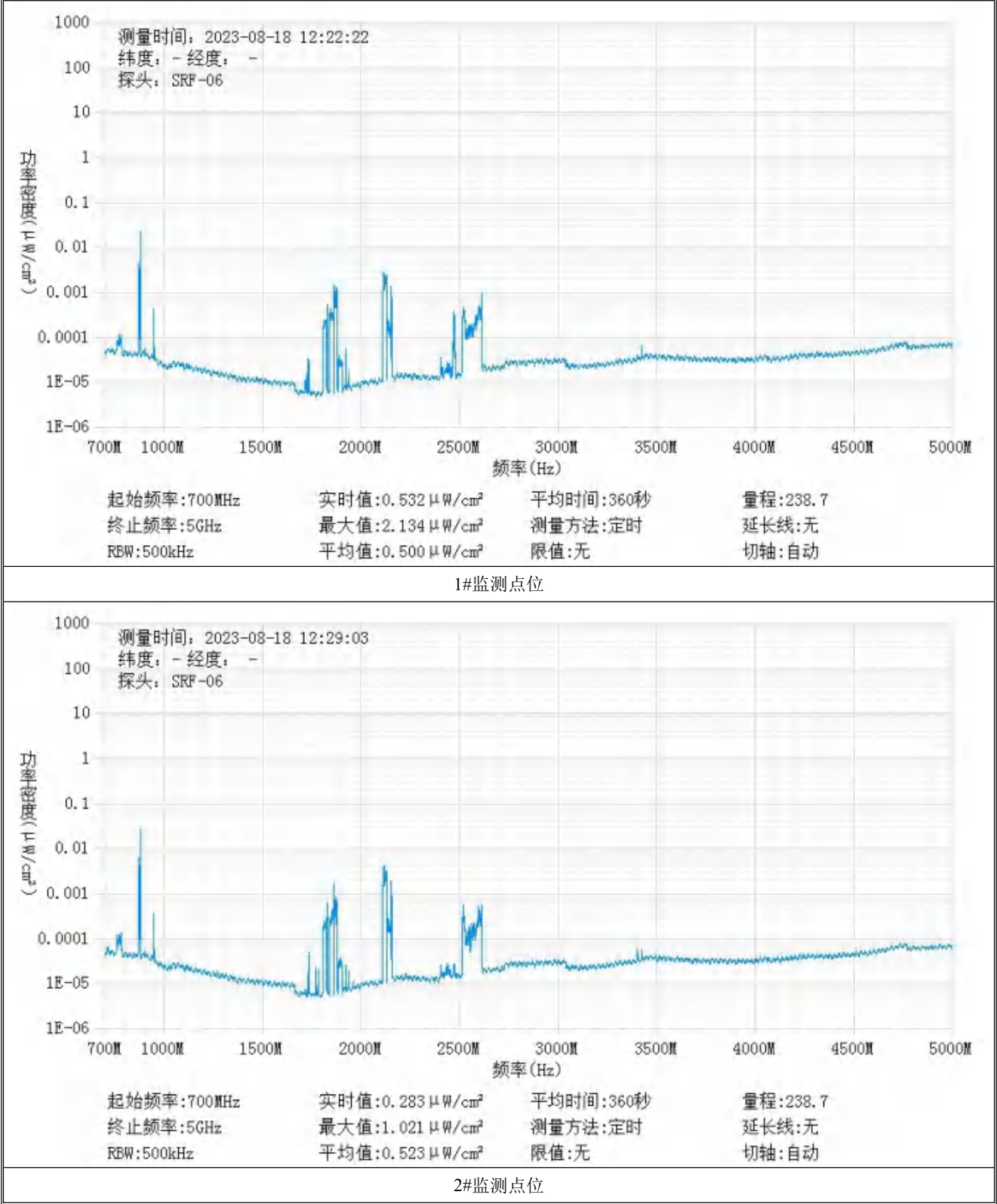
基站名称	咸阳_乾县_41571 工行_AMBFCT			
委托单位	中国电信股份有限公司咸阳分公司			
委托单位地址	陕西省咸阳市渭城区乐育北路 1 号			
检测类别	委托检测	检测参数	功率密度	
检测日期	2023 年 08 月 18 日			
基站建设地点	陕西省咸阳市乾县东大街与东环北路交叉口西北侧中国工商银行楼顶			
天线架设方式	楼顶拉线塔	天线离地高度	17m	
运营商、网络制式	电信、5G	发射频率范围 (MHz)	2110-2130	
检测时环境情况	检测时间	天气	温度 (℃)	相对湿度 (%)
	12 时 16 分~12 时 38 分	阴	25~30	50~55
检测所依据的技术 文件名称及代号	《5G 移动通信基站电磁辐射环境监测方法（试行）》（HJ 1151-2020） 《电磁环境控制限值》（GB 8702-2014）			
使用的主要仪器设 备名称、型号规格及 编号	主要仪器设备名称：选频式宽带电磁辐射检测仪； 型号规格：OS-4P 型主机配 SRF-06 型探头； 仪器编号：YQ-HJ-0096；			
仪器主要技术指标	频率响应范围：30MHz~6000MHz； 量程：2.6×10 ⁻⁷ μW/cm ² ~23.8 mW/cm ² ； 探头的检出限：2.6×10 ⁻⁷ μW/cm ² ；			
仪器校准情况	校准单位：广电计量检测集团股份有限公司； 校准有效期：2023.03.24~2024.03.23； 校准证书编号：J202302165024-02-0001			
备注	咸阳_乾县_41571 工行_AMBFCT 基站检测点位布设在基站发射天线覆盖范围内，可能受到影响的电磁辐射环境敏感目标处，检测结果表明，所测点位的电磁辐射功率密度值均低于国家标准《电磁环境控制限值》（GB 8702-2014）中规定的公众暴露控制限值（30MHz~3000MHz 频率范围内，功率密度限值为 40 μW/cm ² ；3000MHz~15000MHz 频率范围内，功率密度限值为 40 μW/cm ² ~200 μW/cm ² ）。			

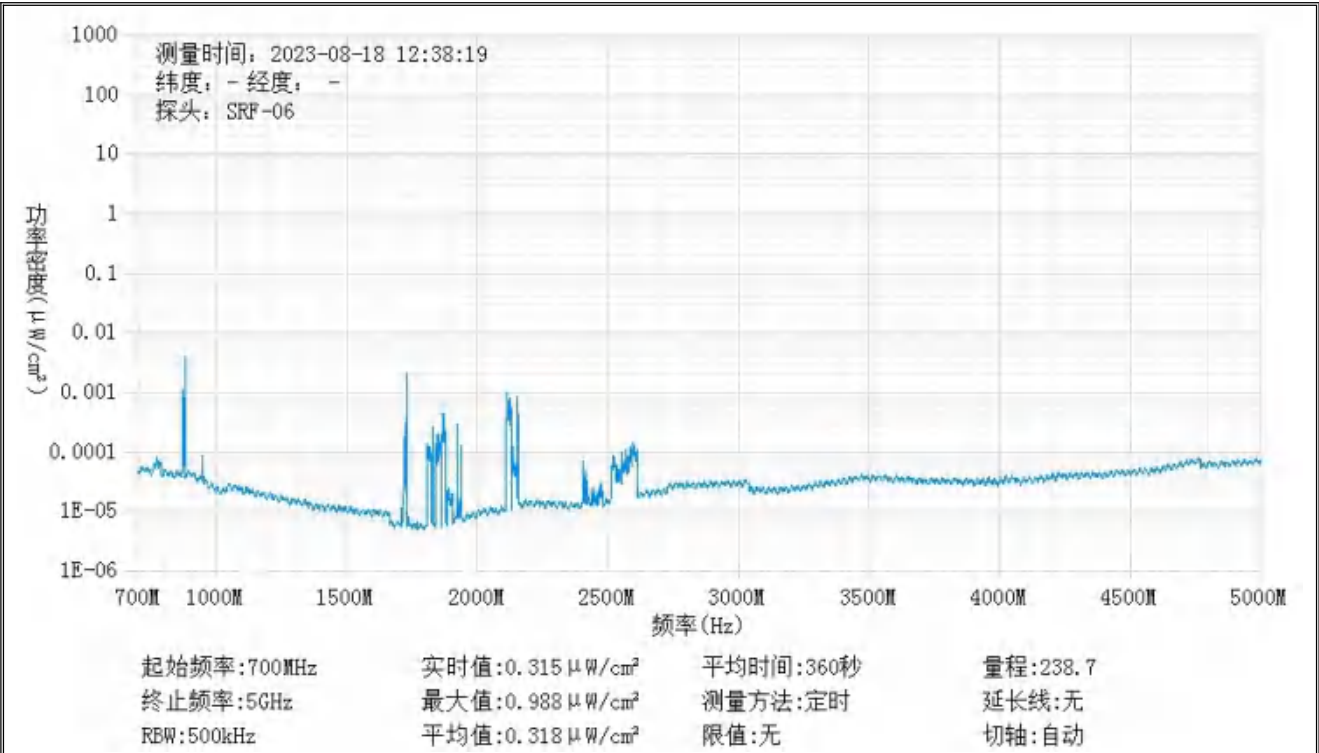
基站电磁辐射环境检测结果									
序号	检测点位描述	与天线的距离（m）		发射天线		5G 终端设备		应用场景	功率密度（μW/cm ² ）
		垂直	水平	运营商	下行频段（MHz）	型号	数量		
1	基站西南侧 50m	17	50	电信	2110-2130	RMX2201	1 台	视频交互	0.500
2	小刀电动车 1F 门口	17	37	电信	2110-2130	RMX2201	1 台	视频交互	0.523
3	乾州四宝 1F 门口	17	25	电信	2110-2130	RMX2201	1 台	视频交互	0.318

备注：测量时，仪器探头距地面（或立足平面）1.7m。因建筑物、玻璃窗或树木等遮挡等，检测点位距离基站天线的距离无法测定，表中用“/”表示。以上监测数据仅反映监测工况下的功率密度值。



监测点位监测频谱分布图





3#监测点位

基站检测现场照片

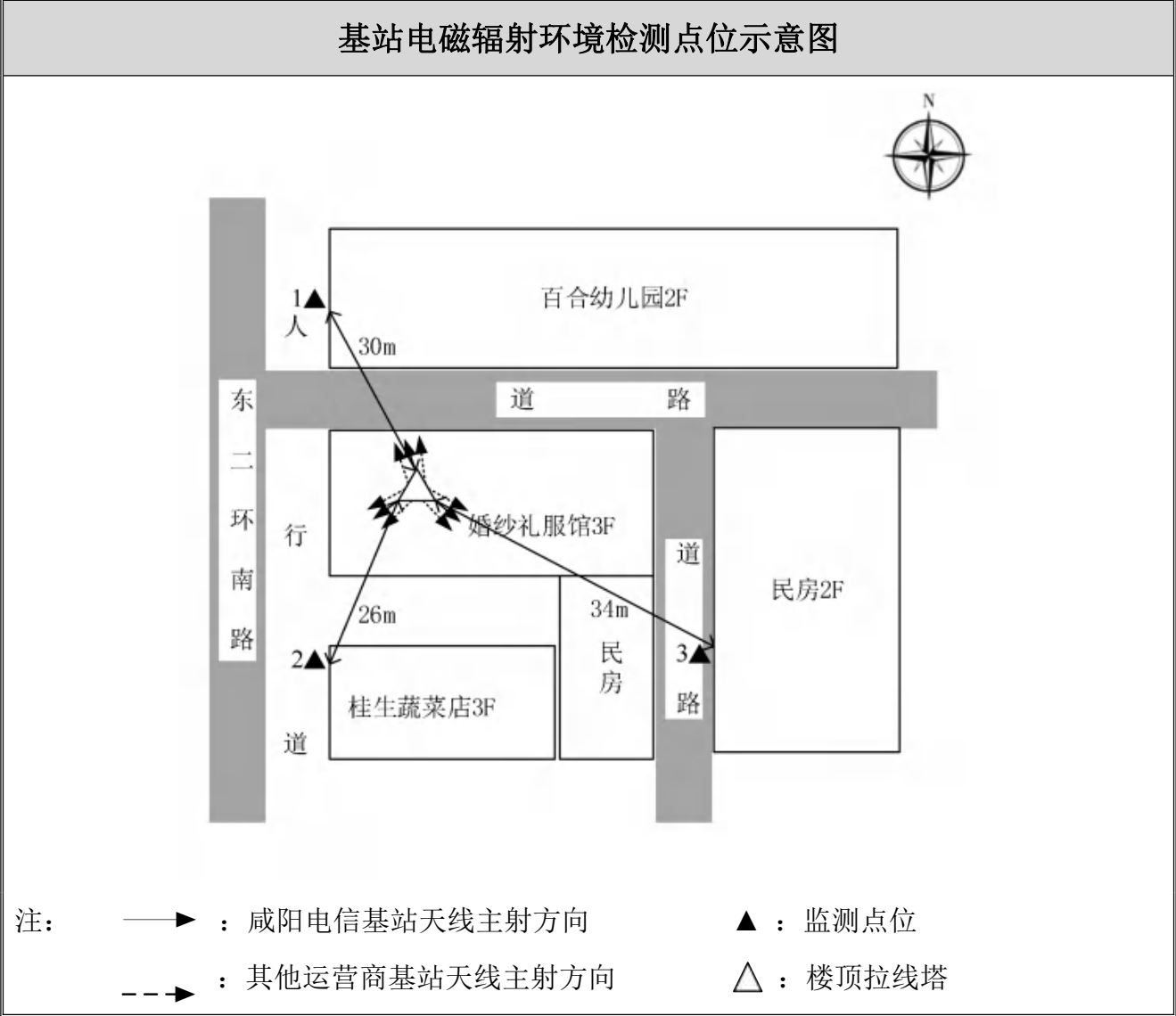


中核化学计量检测中心
核工业北京化工冶金研究院分析测试中心

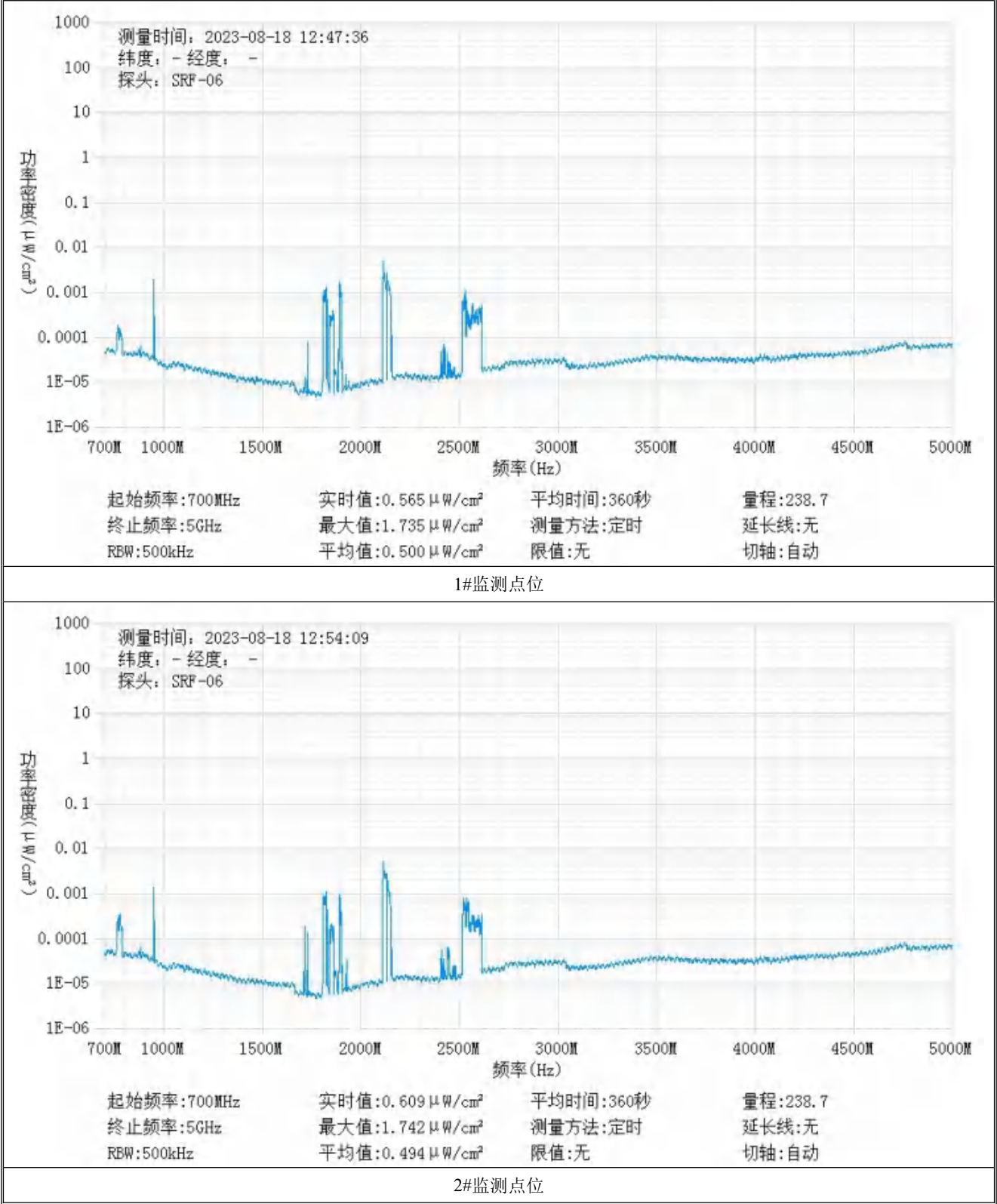
基站名称	咸阳乾县东关巷口综合机房			
委托单位	中国电信股份有限公司咸阳分公司			
委托单位地址	陕西省咸阳市渭城区乐育北路 1 号			
检测类别	委托检测	检测参数	功率密度	
检测日期	2023 年 08 月 18 日			
基站建设地点	陕西省咸阳市乾县东二环南路东侧婚纱礼服馆楼顶			
天线架设方式	楼顶拉线塔	天线离地高度	14m	
运营商、网络制式	电信、5G	发射频率范围 (MHz)	2110-2130	
检测时环境情况	检测时间	天气	温度 (℃)	相对湿度 (%)
	12 时 41 分~13 时 01 分	阴	25~30	50~55
检测所依据的技术 文件名称及代号	《5G 移动通信基站电磁辐射环境监测方法（试行）》（HJ 1151-2020） 《电磁环境控制限值》（GB 8702-2014）			
使用的主要仪器设 备名称、型号规格及 编号	主要仪器设备名称：选频式宽带电磁辐射检测仪； 型号规格：OS-4P 型主机配 SRF-06 型探头； 仪器编号：YQ-HJ-0096；			
仪器主要技术指标	频率响应范围：30MHz~6000MHz； 量程：2.6×10 ⁻⁷ μW/cm ² ~23.8 mW/cm ² ； 探头的检出限：2.6×10 ⁻⁷ μW/cm ² ；			
仪器校准情况	校准单位：广电计量检测集团股份有限公司； 校准有效期：2023.03.24~2024.03.23； 校准证书编号：J202302165024-02-0001			
备注	咸阳乾县东关巷口综合机房基站检测点位布设在基站发射天线覆盖范围内，可能受到影响的电磁辐射环境敏感目标处，检测结果表明，所测点位的电磁辐射功率密度值均低于国家标准《电磁环境控制限值》（GB 8702-2014）中规定的公众暴露控制限值（30MHz~3000MHz 频率范围内，功率密度限值为 40 μW/cm ² ；3000MHz~15000MHz 频率范围内，功率密度限值为 40 μW/cm ² ~200 μW/cm ² ）。			

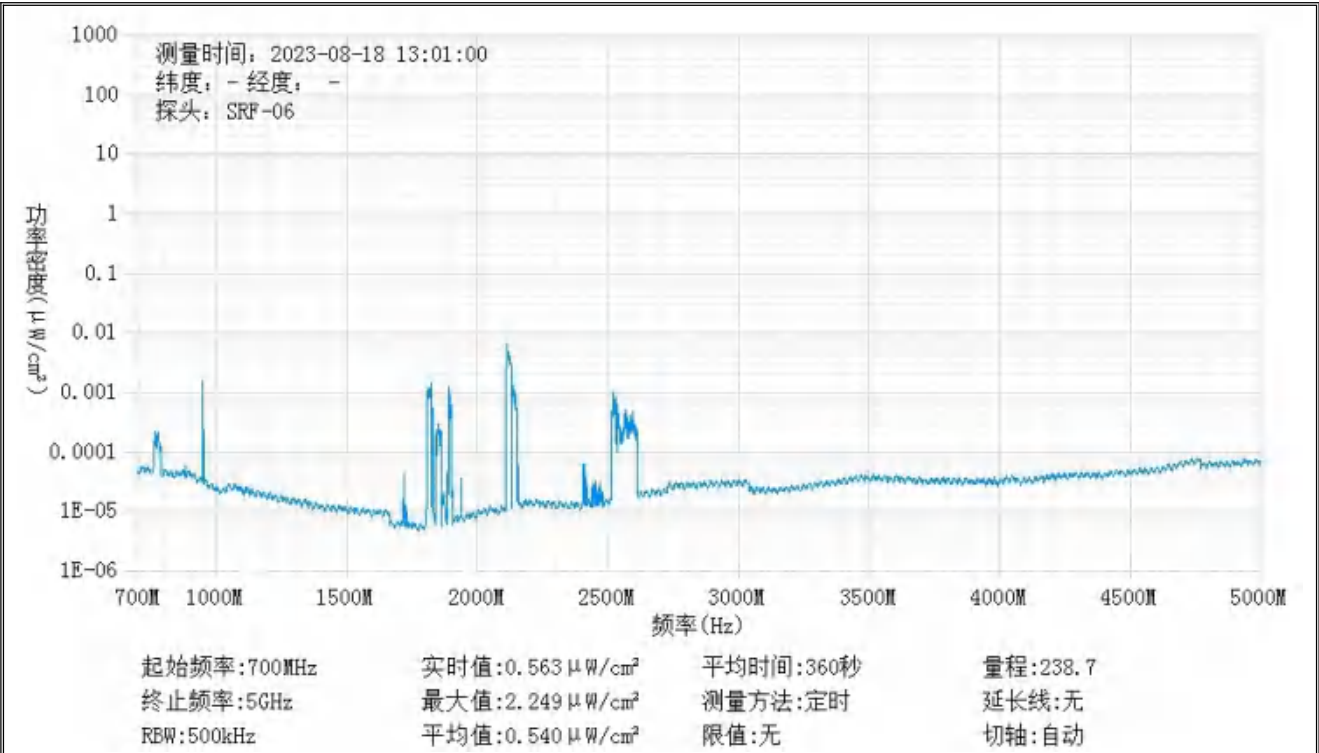
基站电磁辐射环境检测结果									
序号	检测点位描述	与天线的距离（m）		发射天线		5G 终端设备		应用场景	功率密度（μW/cm ² ）
		垂直	水平	运营商	下行频段（MHz）	型号	数量		
1	百合幼儿园 1F 西侧	14	30	电信	2110-2130	RMX2201	1 台	视频交互	0.500
2	桂生蔬菜店 1F 门口	14	26	电信	2110-2130	RMX2201	1 台	视频交互	0.494
3	民房 1F 西侧	14	34	电信	2110-2130	RMX2201	1 台	视频交互	0.540

备注：测量时，仪器探头距地面（或立足平面）1.7m。因建筑物、玻璃窗或树木等遮挡等，检测点位距离基站天线的距离无法测定，表中用“/”表示。以上监测数据仅反映监测工况下的功率密度值。




监测点位监测频谱分布图





3#监测点位

基站检测现场照片

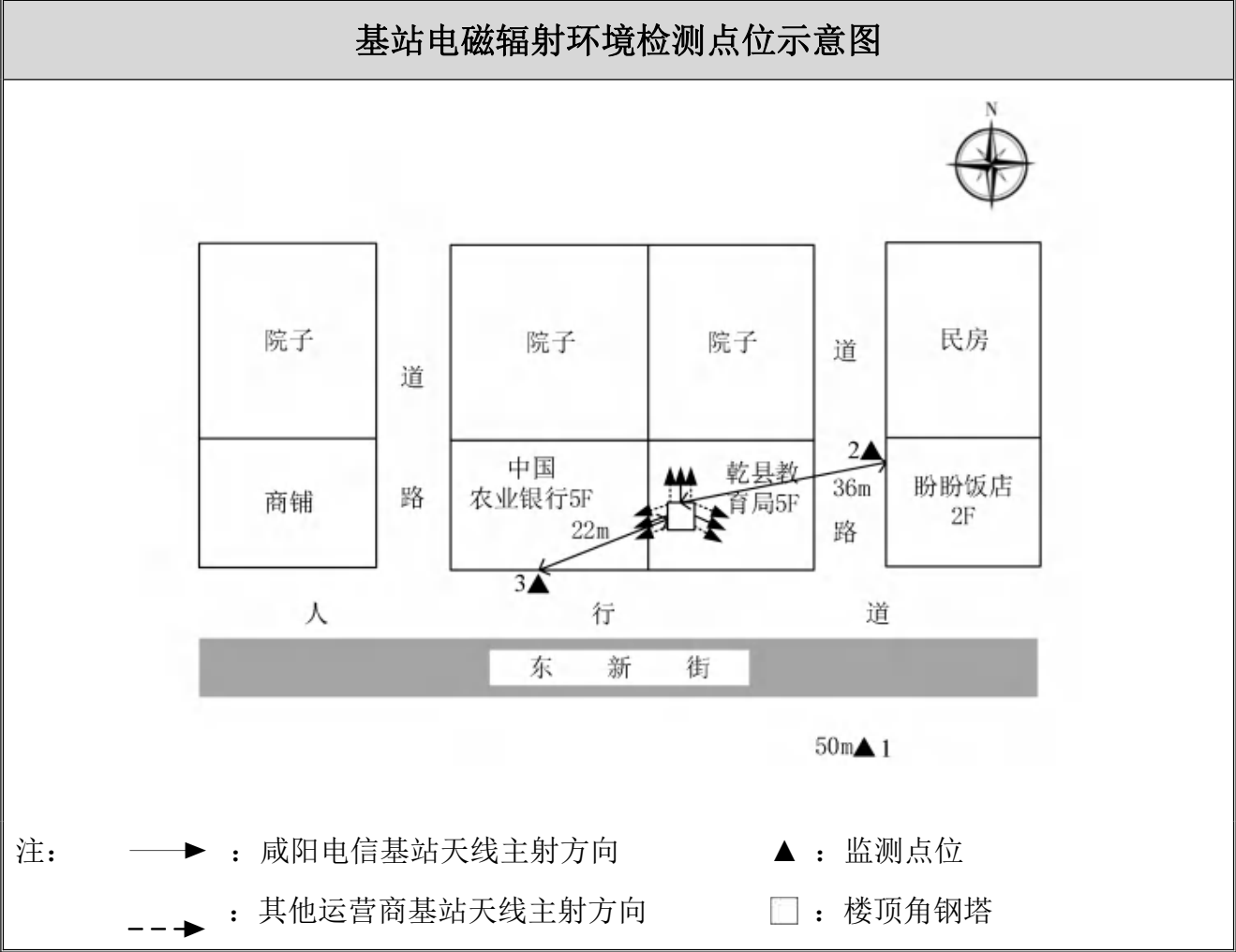


中核化学计量检测中心
核工业北京化工冶金研究院分析测试中心

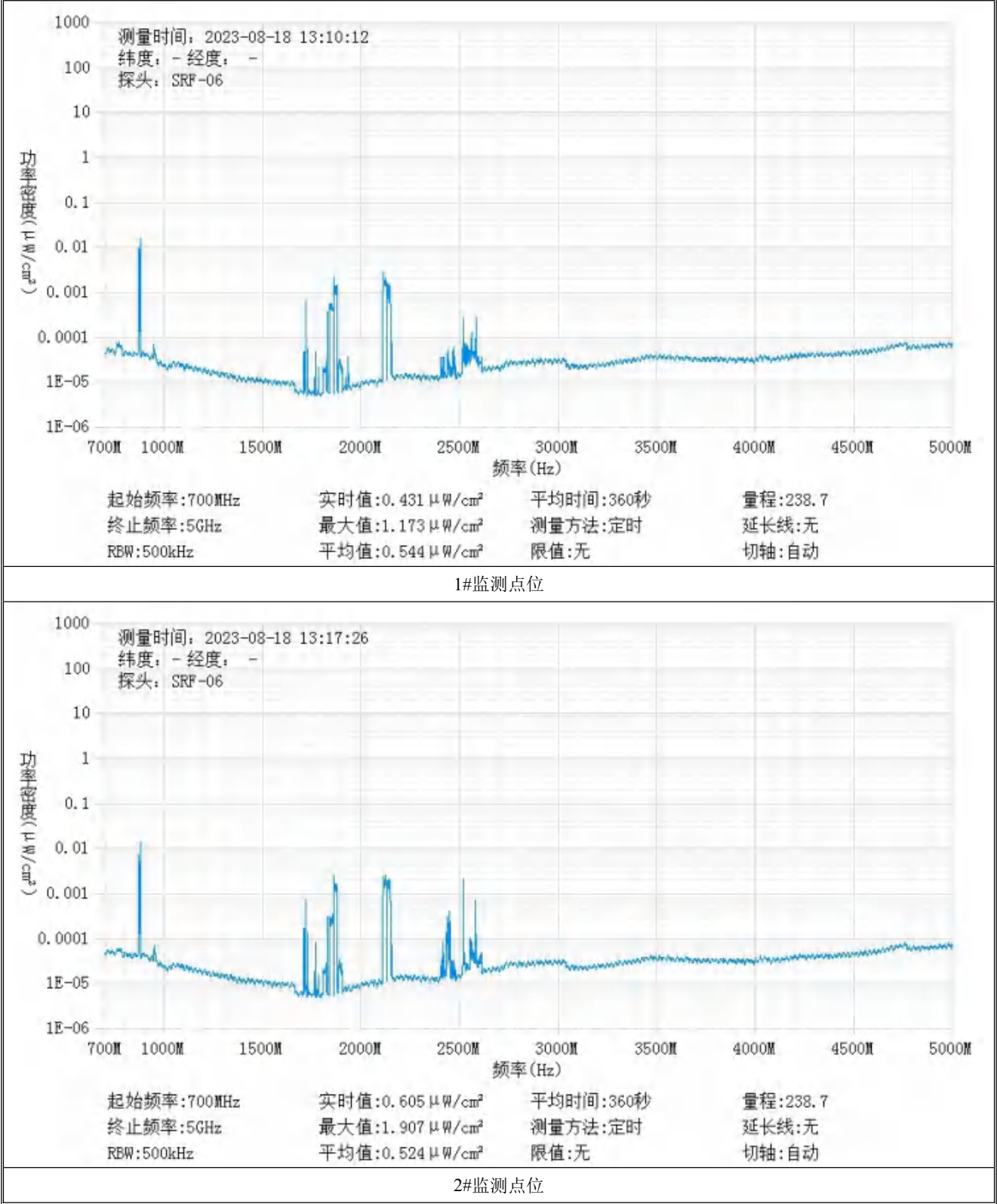
基站名称	咸阳_乾县_160275 中行_AMBMCT			
委托单位	中国电信股份有限公司咸阳分公司			
委托单位地址	陕西省咸阳市渭城区乐育北路 1 号			
检测类别	委托检测	检测参数	功率密度	
检测日期	2023 年 08 月 18 日			
基站建设地点	陕西省咸阳市乾县东新街北侧乾县教育局楼顶			
天线架设方式	楼顶角钢塔	天线离地高度	25m	
运营商、网络制式	电信、5G	发射频率范围 (MHz)	2110-2130	
检测时环境情况	检测时间	天气	温度 (℃)	相对湿度 (%)
	13 时 04 分~13 时 24 分	阴	25~30	50~55
检测所依据的技术 文件名称及代号	《5G 移动通信基站电磁辐射环境监测方法（试行）》（HJ 1151-2020） 《电磁环境控制限值》（GB 8702-2014）			
使用的主要仪器设 备名称、型号规格及 编号	主要仪器设备名称：选频式宽带电磁辐射检测仪； 型号规格：OS-4P 型主机配 SRF-06 型探头； 仪器编号：YQ-HJ-0096；			
仪器主要技术指标	频率响应范围：30MHz~6000MHz； 量程：2.6×10 ⁻⁷ μW/cm ² ~23.8 mW/cm ² ； 探头的检出限：2.6×10 ⁻⁷ μW/cm ² ；			
仪器校准情况	校准单位：广电计量检测集团股份有限公司； 校准有效期：2023.03.24~2024.03.23； 校准证书编号：J202302165024-02-0001			
备注	咸阳_乾县_160275 中行_AMBMCT 基站检测点位布设在基站发射天线 覆盖范围内，可能受到影响的电磁辐射环境敏感目标处，检测结果表明， 所测点位的电磁辐射功率密度值均低于国家标准《电磁环境控制限值》 （GB 8702-2014）中规定的公众暴露控制限值（30MHz~3000MHz 频 率范围内，功率密度限值为 40 μW/cm ² ；3000MHz~15000MHz 频率范 围内，功率密度限值为 40 μW/cm ² ~200 μW/cm ² ）。			

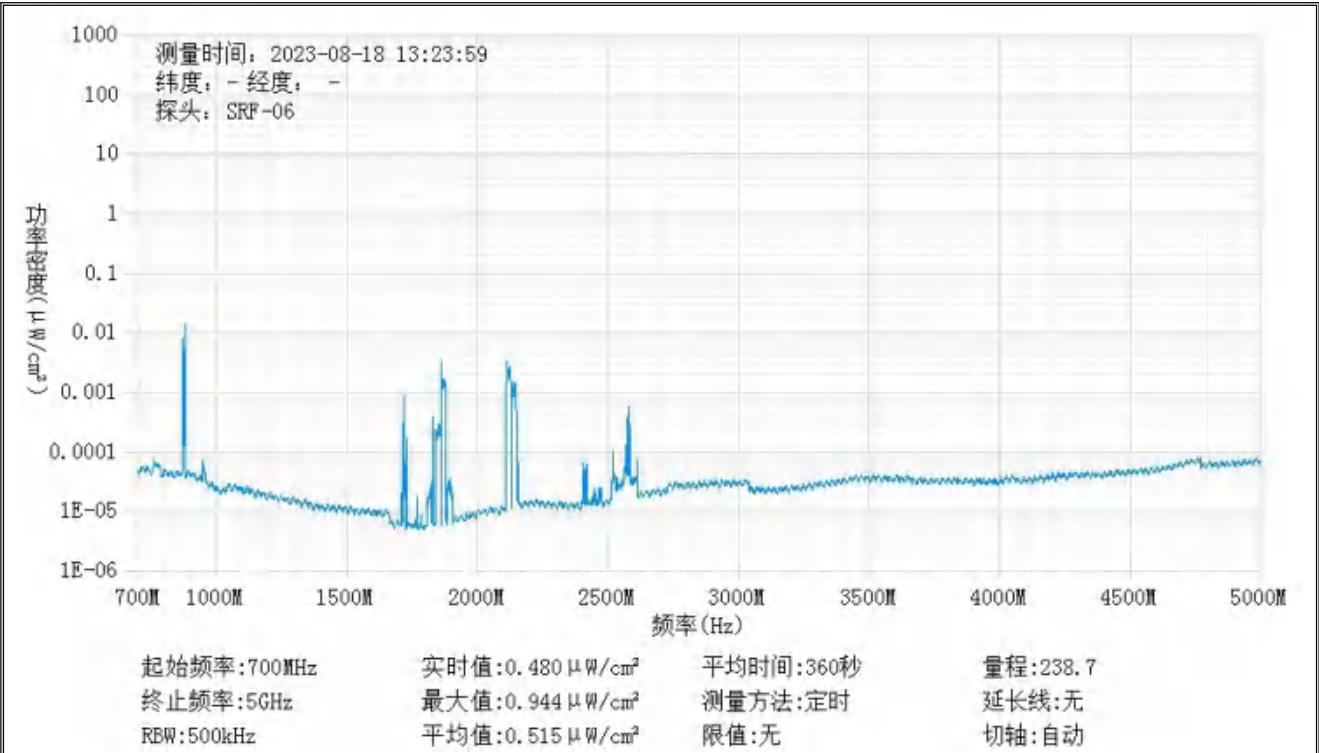
基站电磁辐射环境检测结果									
序号	检测点位描述	与天线的距离（m）		发射天线		5G 终端设备		应用场景	功率密度（μW/cm²）
		垂直	水平	运营商	下行频段（MHz）	型号	数量		
1	基站东南侧 50m	25	50	电信	2110-2130	RMX2201	1 台	视频交互	0.544
2	盼盼饭店 1F 西侧	25	36	电信	2110-2130	RMX2201	1 台	视频交互	0.524
3	中国农业银行 1F 门口	25	22	电信	2110-2130	RMX2201	1 台	视频交互	0.515

备注：测量时，仪器探头距地面（或立足平面）1.7m。因建筑物、玻璃窗或树木等遮挡等，检测点位距离基站天线的距离无法测定，表中用“/”表示。以上监测数据仅反映监测工况下的功率密度值。



监测点位监测频谱分布图





3#监测点位

基站检测现场照片

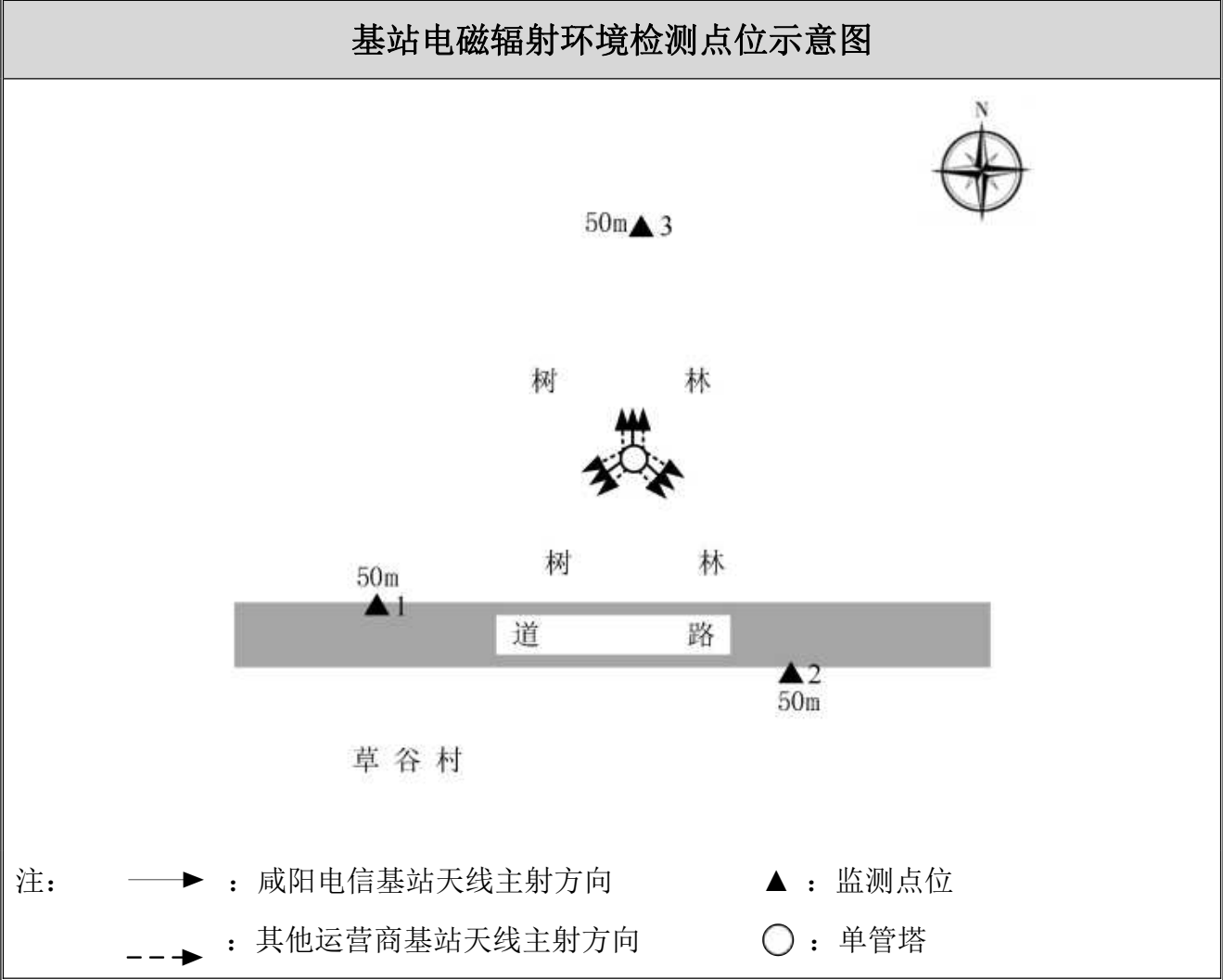


中核化学计量检测中心
核工业北京化工冶金研究院分析测试中心

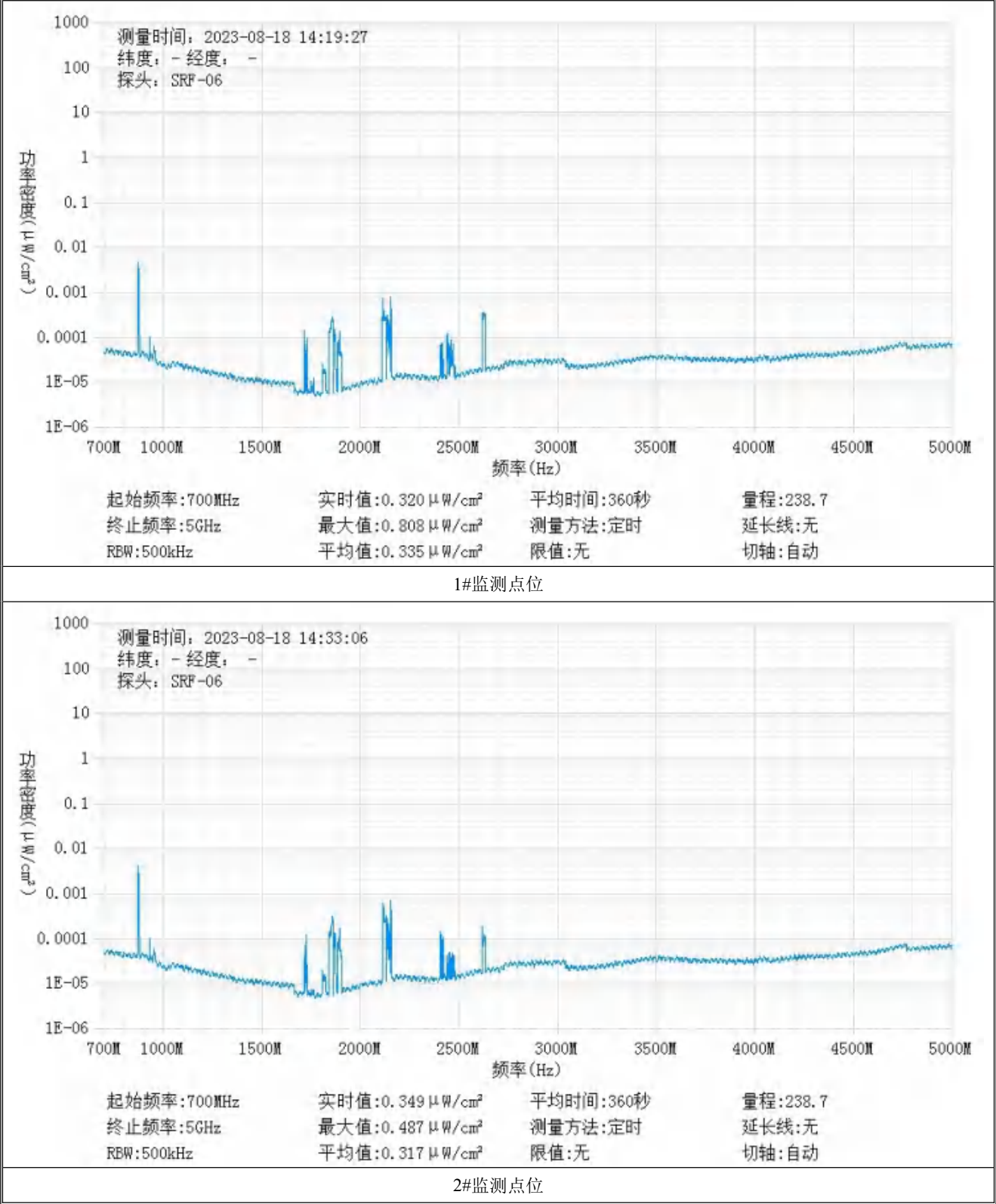
基站名称	咸阳_乾县_41560 草谷村_DTBFLX			
委托单位	中国电信股份有限公司咸阳分公司			
委托单位地址	陕西省咸阳市渭城区乐育北路 1 号			
检测类别	委托检测	检测参数	功率密度	
检测日期	2023 年 08 月 18 日			
基站建设地点	陕西省咸阳市乾县草谷村东北侧树林内			
天线架设方式	单管塔	天线离地高度	37m	
运营商、网络制式	电信、5G	发射频率范围 (MHz)	2110-2130	
检测时环境情况	检测时间	天气	温度 (℃)	相对湿度 (%)
	14 时 13 分~14 时 40 分	晴	25~30	50~55
检测所依据的技术 文件名称及代号	《5G 移动通信基站电磁辐射环境监测方法（试行）》（HJ 1151-2020） 《电磁环境控制限值》（GB 8702-2014）			
使用的主要仪器设备 名称、型号规格及 编号	主要仪器设备名称：选频式宽带电磁辐射检测仪； 型号规格：OS-4P 型主机配 SRF-06 型探头； 仪器编号：YQ-HJ-0096；			
仪器主要技术指标	频率响应范围：30MHz~6000MHz； 量程：2.6×10 ⁻⁷ μW/cm ² ~23.8 mW/cm ² ； 探头的检出限：2.6×10 ⁻⁷ μW/cm ² ；			
仪器校准情况	校准单位：广电计量检测集团股份有限公司； 校准有效期：2023.03.24~2024.03.23； 校准证书编号：J202302165024-02-0001			
备注	咸阳_乾县_41560 草谷村_DTBFLX 基站检测点位布设在基站发射天线覆盖范围内，可能受到影响的电磁辐射环境敏感目标处，检测结果表明，所测点位的电磁辐射功率密度值均低于国家标准《电磁环境控制限值》（GB 8702-2014）中规定的公众暴露控制限值（30MHz~3000MHz 频率范围内，功率密度限值为 40 μW/cm ² ；3000MHz~15000MHz 频率范围内，功率密度限值为 40 μW/cm ² ~200 μW/cm ² ）。			

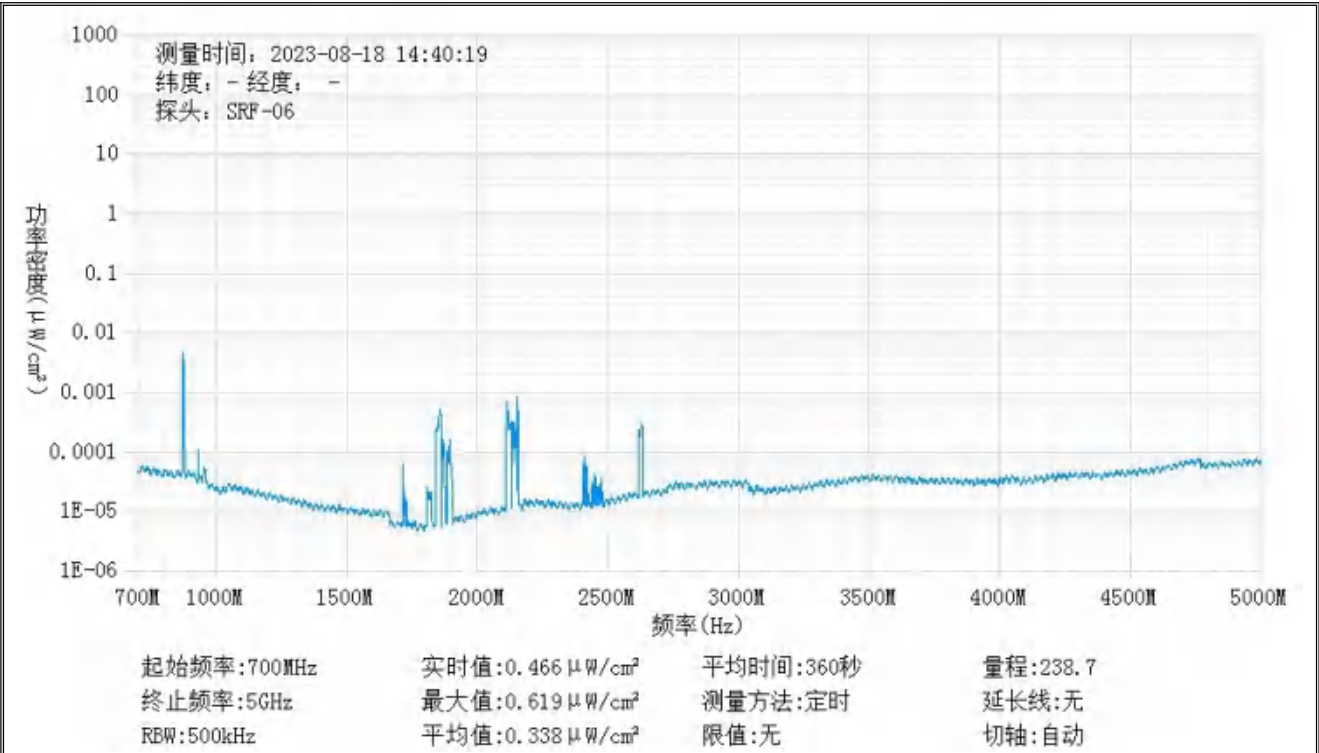
基站电磁辐射环境检测结果									
序号	检测点位描述	与天线的距离（m）		发射天线		5G 终端设备		应用场景	功率密度（μW/cm²）
		垂直	水平	运营商	下行频段（MHz）	型号	数量		
1	基站西南侧 50m	37	50	电信	2110-2130	RMX2201	1 台	视频交互	0.335
2	基站东南侧 50m	37	50	电信	2110-2130	RMX2201	1 台	视频交互	0.317
3	基站北侧 50m	37	50	电信	2110-2130	RMX2201	1 台	视频交互	0.338

备注：测量时，仪器探头距地面（或立足平面）1.7m。因建筑物、玻璃窗或树木等遮挡等，检测点位距离基站天线的距离无法测定，表中用“/”表示。以上监测数据仅反映监测工况下的功率密度值。



监测点位监测频谱分布图





3#监测点位

基站检测现场照片

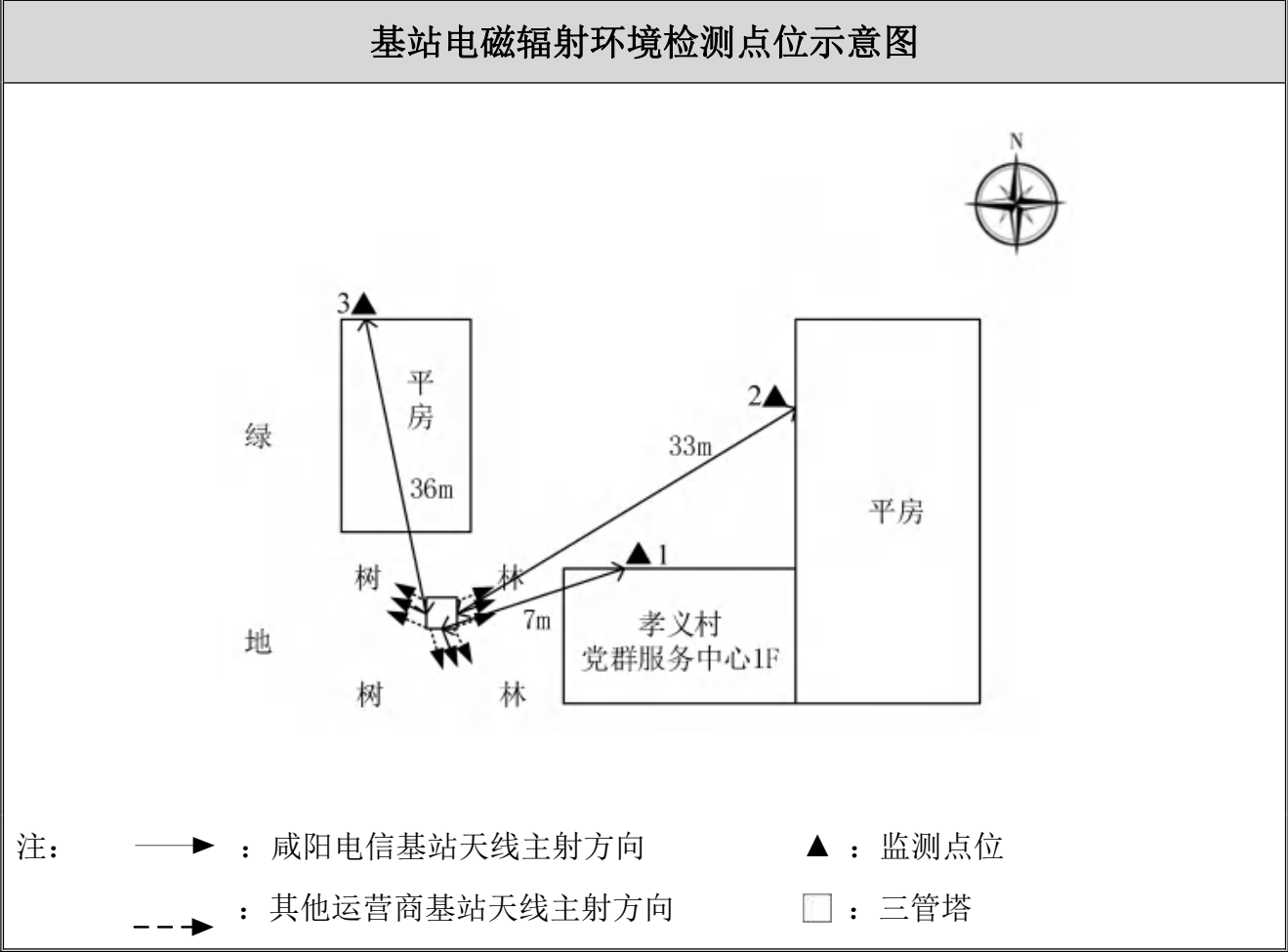


中核化学计量检测中心
核工业北京化工冶金研究院分析测试中心

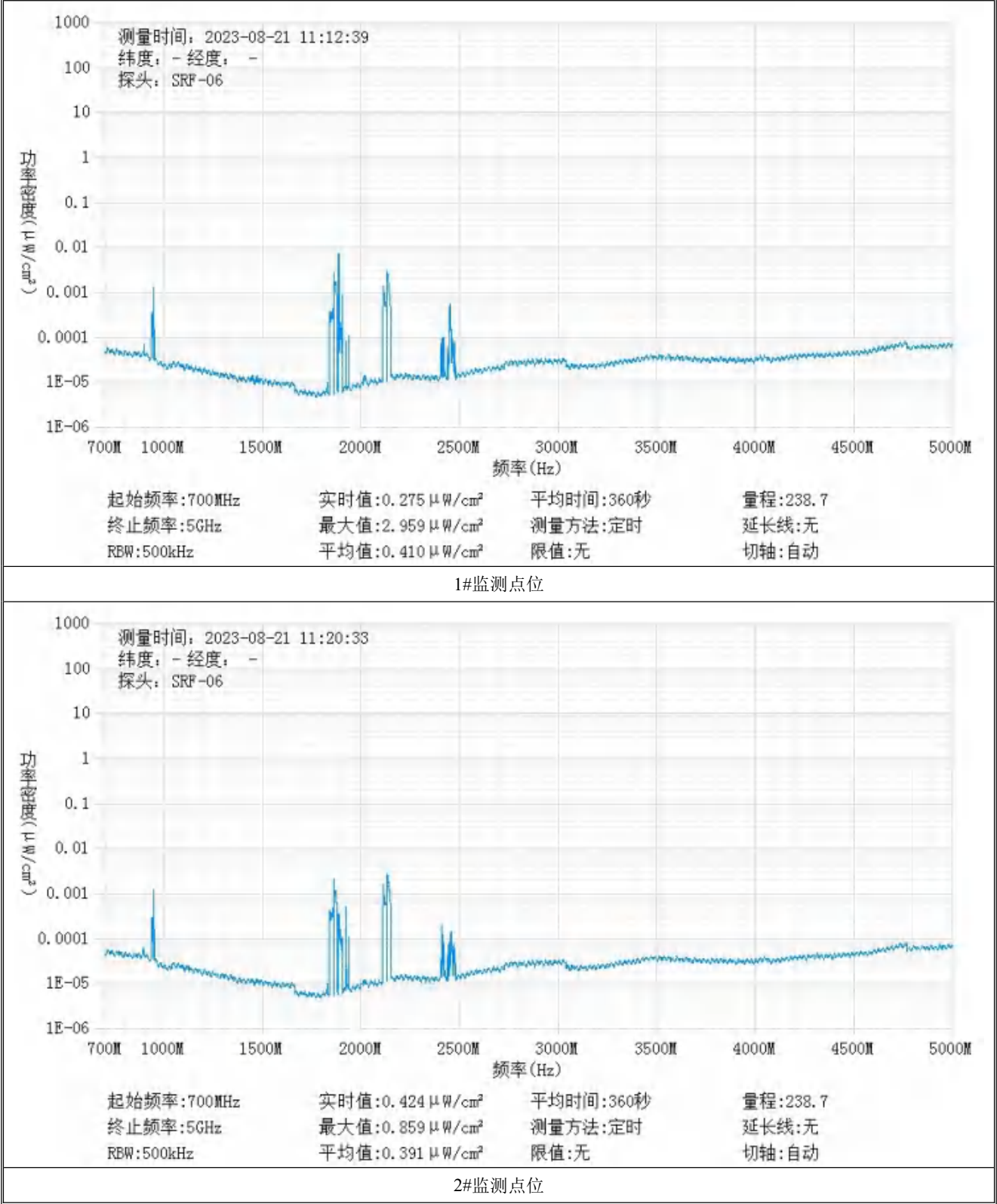
基站名称	咸阳_乾县_41493 孝义村_DTBFLM			
委托单位	中国电信股份有限公司咸阳分公司			
委托单位地址	陕西省咸阳市渭城区乐育北路 1 号			
检测类别	委托检测	检测参数	功率密度	
检测日期	2023 年 08 月 21 日			
基站建设地点	陕西省咸阳市乾县孝义村党群服务中心旁树林内			
天线架设方式	三管塔	天线离地高度	25m	
运营商、网络制式	电信、5G	发射频率范围（MHz）	2110-2130	
检测时环境情况	检测时间	天气	温度（℃）	相对湿度（%）
	11 时 06 分～11 时 27 分	晴	25～30	70～75
检测所依据的技术文件名称及代号	《5G 移动通信基站电磁辐射环境监测方法（试行）》（HJ 1151-2020） 《电磁环境控制限值》（GB 8702-2014）			
使用的主要仪器设备名称、型号规格及编号	主要仪器设备名称：选频式宽带电磁辐射检测仪； 型号规格：OS-4P 型主机配 SRF-06 型探头； 仪器编号：YQ-HJ-0096；			
仪器主要技术指标	频率响应范围：30MHz～6000MHz； 量程：2.6×10 ⁻⁷ μW/cm ² ～23.8 mW/cm ² ； 探头的检出限：2.6×10 ⁻⁷ μW/cm ² ；			
仪器校准情况	校准单位：广电计量检测集团股份有限公司； 校准有效期：2023.03.24～2024.03.23； 校准证书编号：J202302165024-02-0001			
备注	咸阳_乾县_41493 孝义村_DTBFLM 基站检测点位布设在基站发射天线覆盖范围内，可能受到影响的电磁辐射环境敏感目标处，检测结果表明，所测点位的电磁辐射功率密度值均低于国家标准《电磁环境控制限值》（GB 8702-2014）中规定的公众暴露控制限值（30MHz～3000MHz 频率范围内，功率密度限值为 40 μW/cm ² ；3000MHz～15000MHz 频率范围内，功率密度限值为 40 μW/cm ² ～200 μW/cm ² ）。			

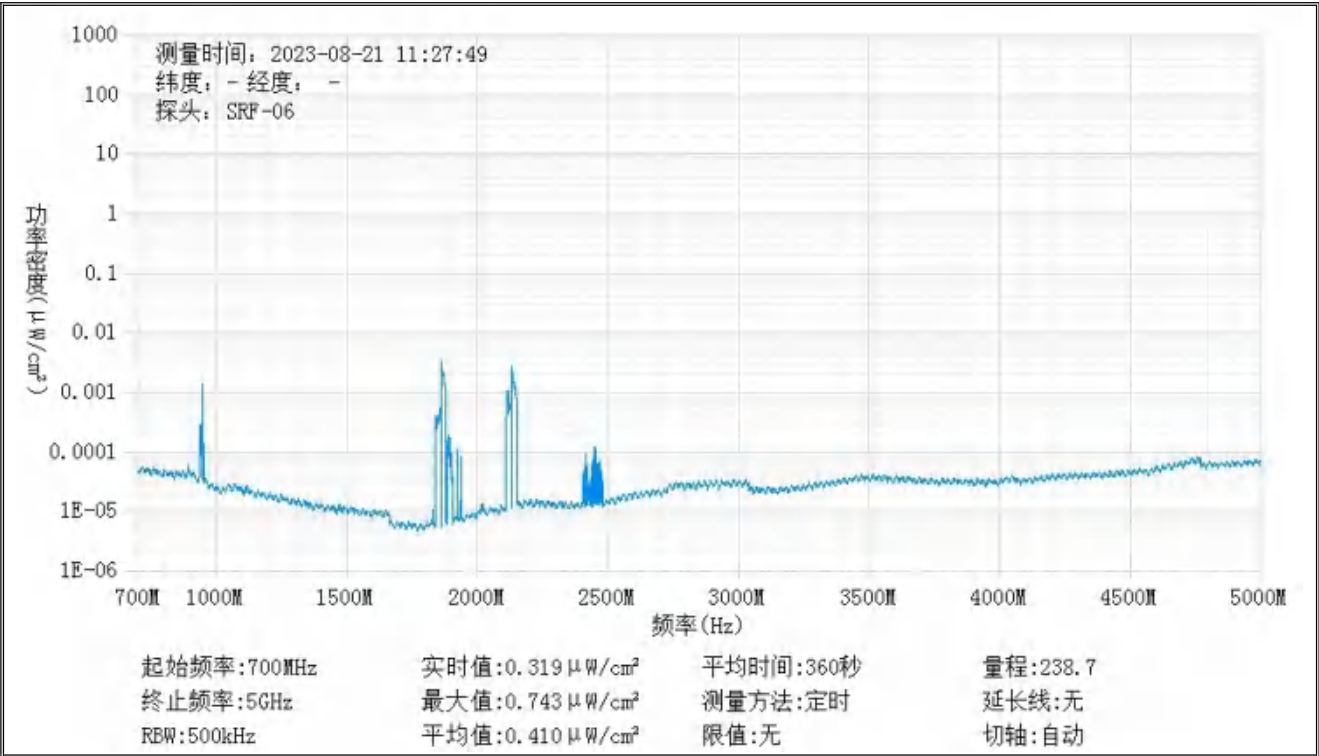
基站电磁辐射环境检测结果									
序号	检测点位描述	与天线的距离（m）		发射天线		5G 终端设备		应用场景	功率密度（μW/cm ² ）
		垂直	水平	运营商	下行频段（MHz）	型号	数量		
1	孝义村党群服务中心 1F 门口	25	7	电信	2110-2130	RMX2201	1 台	视频交互	0.410
2	东北侧平房西侧	25	33	电信	2110-2130	RMX2201	1 台	视频交互	0.391
3	北侧平房门口	25	36	电信	2110-2130	RMX2201	1 台	视频交互	0.410

备注：测量时，仪器探头距地面（或立足平面）1.7m。因建筑物、玻璃窗或树木等遮挡等，检测点位距离基站天线的距离无法测定，表中用“/”表示。以上监测数据仅反映监测工况下的功率密度值。



监测点位监测频谱分布图





3#监测点位

基站检测现场照片



END