



检测报告

编号：2023HYYFX-01765

项目名称：中国电信陕西公司 5G 五期咸阳
2.1G 主设备新建工程-11 移动通信
基站电磁辐射环境检测
委托单位：中国电信股份有限公司咸阳分公司
检测类别：委托检测

签发 李 梁
审核 孙吉波
编制 王 超

中核化学计量检测中心

核工业北京化工冶金研究院分析测试中心

签发日期：2023 年 11 月 23 日

注意事项

- 1.原始记录在本中心只保存六年。
- 2.报告无检测专用章无效。
- 3.复制报告未重新加盖检测专用章无效。
- 4.报告无签发人签字无效。
- 5.对报告若有异议，应于收到报告之日起十五日内向本中心提出。
- 6.报告仅对委托样品负责。

单位名称：中核化学计量检测中心

核工业北京化工冶金研究院分析测试中心

单位地址：北京市通州区九棵树 145 号

联系人：龚明明 李梁

电 话：（010）51674334、51674270

目 录

1. 西咸沣东未央北皂河村北荒地.....	4
2. 西咸沣东石化公司北门口.....	8
3. 西咸沣东孟家村.....	12
4. 西咸沣东未央鱼斗路中段西曹村.....	16
5. 西咸沣东天台路水厂东路.....	20
6. 西咸沣西钓台吴家村.....	24
7. 西咸沣西钓台创新大厦西.....	28
8. 西咸沣西沣泽桥.....	32
9. 西咸沣西严小村.....	36
10. 西咸沣西东马坊村.....	40
11. 西咸沣西丝路欢乐世界东门南.....	44
12. 西咸沣西丝路欢乐世界西门南.....	48
13. 西咸沣西蓝光御锦湾.....	52
14. 西咸沣西钓台紫薇樾湾府.....	56
15. 沣润西路一方平康西侧.....	60
16. 咸阳_泾河_224362 唐里村_DTBFACT.....	64
17. 泾阳县泾河新城第二学校.....	68
18. 咸阳市泾干镇花池渡村.....	72
19. 西咸沣东刘旗寨村.....	76
20. 西咸沣东洛水村厢式替代站.....	80
21. 西咸沣东普渡村西.....	84
22. 西咸沣西长安新沙河村北西 300 米.....	88
23. 西咸沣西马王街办河头村东.....	92
24. 西咸沣西长安小苏村.....	96
25. 西咸沣西北环线大王收费站.....	100
26. 泾阳泾干镇杜家村.....	104
27. 小庙村.....	108
28. 泾河新城第一中学.....	112
29. 泾阳永乐工业园.....	116
30. 咸阳泾阳泾河崇文庄园小镇.....	120

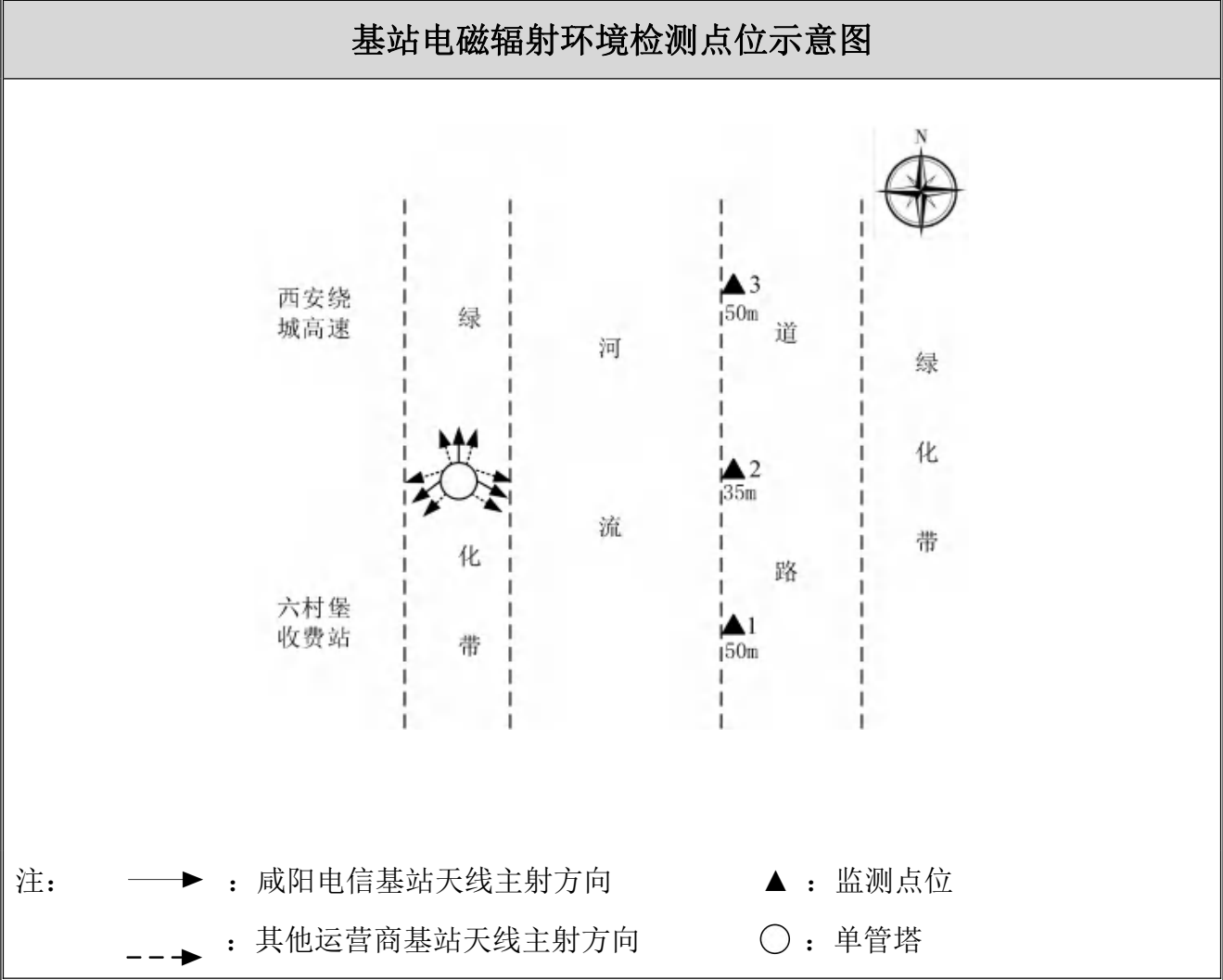
中核化学计量检测中心

核工业北京化工冶金研究院分析测试中心

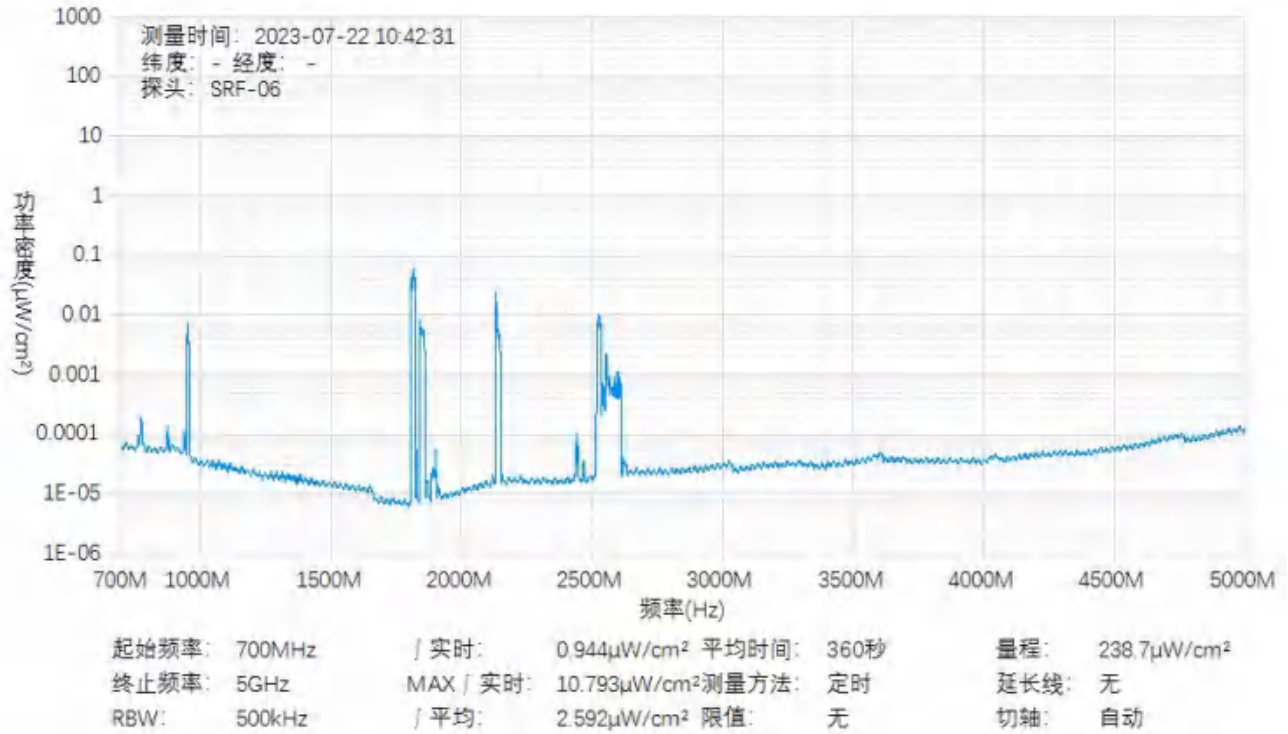
基站名称	西咸沣东未央北皂河村北荒地			
委托单位	中国电信股份有限公司咸阳分公司			
委托单位地址	陕西省咸阳市渭城区乐育北路1号			
检测性质	委托检测	检测参数	功率密度	
检测日期	2023年07月22日			
基站建设地点	陕西省西安市未央区六村堡收费站东北角绿化带内			
天线架设方式	单管塔	天线离地高度	22m	
运营商、网络制式	电信、5G	发射频率范围 (MHz)	2110-2130	
检测时环境情况	检测时间	天气	温度(℃)	相对湿度(%)
	10时36分~10时56分	晴	28~30	60~62
检测所依据的技术 文件名称及代号	《5G移动通信基站电磁辐射环境监测方法(试行)》(HJ 1151-2020) 《电磁环境控制限值》(GB 8702-2014)			
使用的主要仪器设备 名称、型号规格及 编号	主要仪器设备名称：选频式宽带电磁辐射检测仪； 型号规格：OS-4P型主机配SRF-06型探头； 仪器编号：YQ-HJ-0117；			
仪器主要技术指标	频率响应范围：30MHz~6000MHz； 量程：2.6×10 ⁻⁷ μW/cm ² ~23.8 mW/cm ² ； 探头的检出限：2.6×10 ⁻⁷ μW/cm ² ；			
仪器校准情况	校准单位：广州广电计量检测股份有限公司； 校准有效期：2022.10.22~2023.10.21； 校准证书编号：J202203150809-10-0001			
备注	西咸沣东未央北皂河村北荒地基站检测点位布设在基站发射天线覆盖范围内，可能受到影响的电磁辐射环境敏感目标处，检测结果表明，所测点位的电磁辐射功率密度值均低于国家标准《电磁环境控制限值》(GB 8702-2014)中规定的公众暴露控制限值(30MHz~3000MHz频率范围内，功率密度限值为40 μW/cm ² ；3000MHz~15000MHz频率范围内，功率密度限值为40 μW/cm ² ~200 μW/cm ²)。			

基站电磁辐射环境检测结果									
序号	检测点位描述	与天线的距离（m）		发射天线		5G 终端设备		应用场景	功率密度（μW/cm²）
		垂直	水平	运营商	下行频段（MHz）	型号	数量		
1	基站东南侧 50m	22	50	电信	2110-2130	BRQ-AN00	1 台	视频交互	2.592
2	基站东侧 35m	22	35	电信	2110-2130	BRQ-AN00	1 台	视频交互	1.318
3	基站东北侧 50m	22	50	电信	2110-2130	BRQ-AN00	1 台	视频交互	1.326

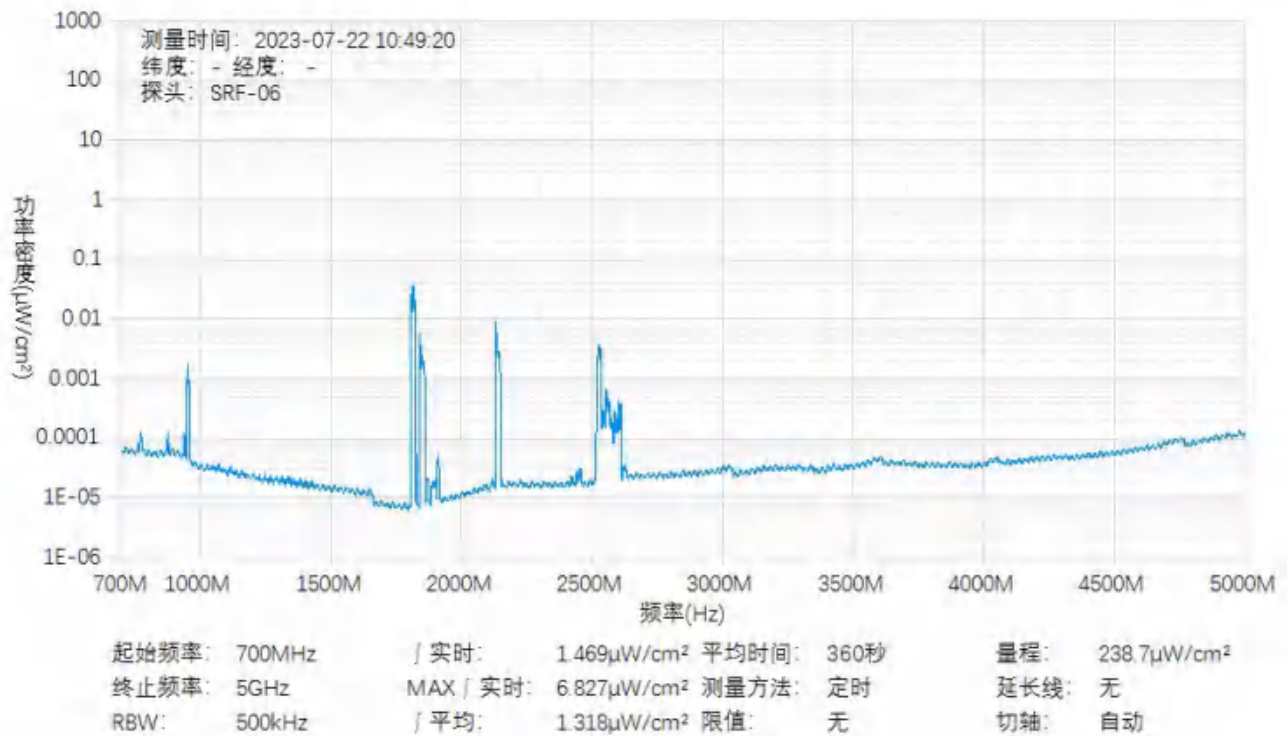
备注：测量时，仪器探头距地面（或立足平面）1.7m。因建筑物、玻璃窗或树木等遮挡等，检测点位距离基站天线的距离无法测定，表中用“/”表示。以上监测数据仅反映监测工况下的功率密度值。



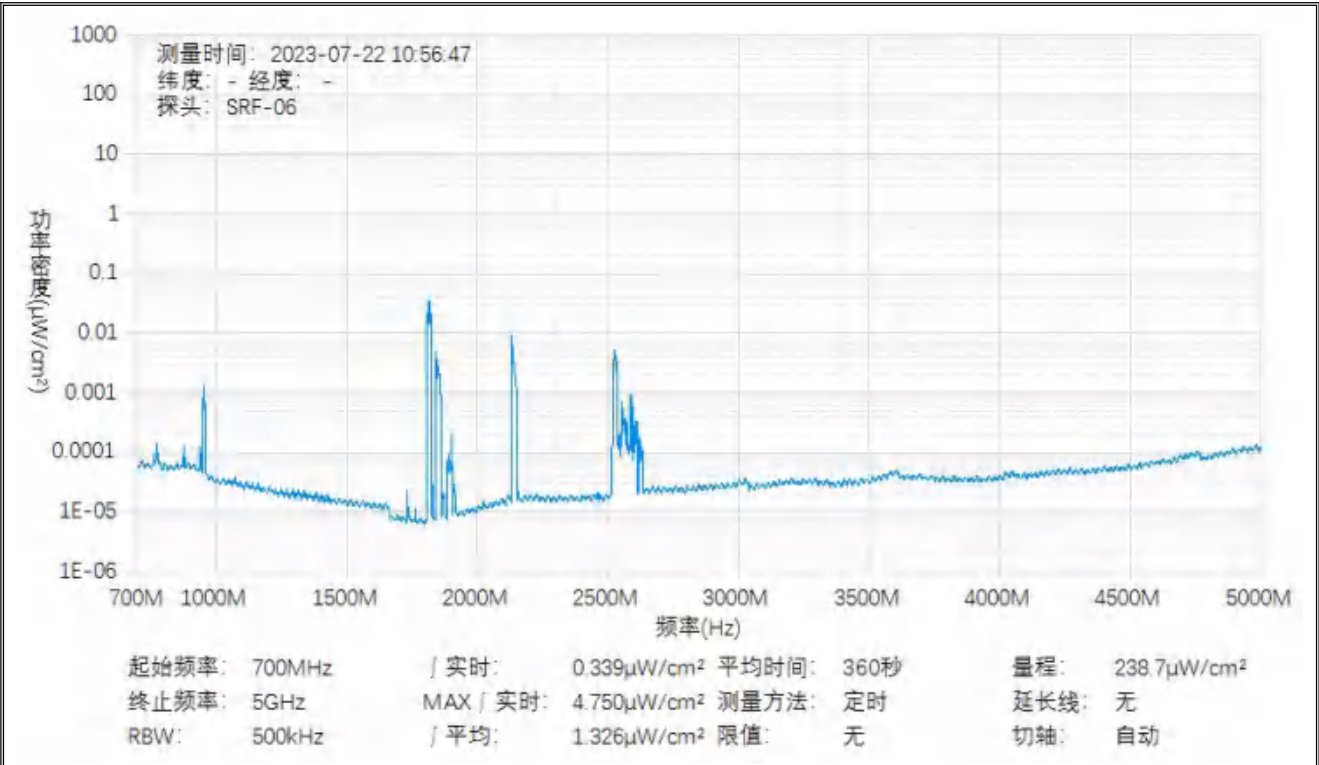
监测点位监测频谱分布图



1#监测点位



2#监测点位



3#监测点位

基站检测现场照片



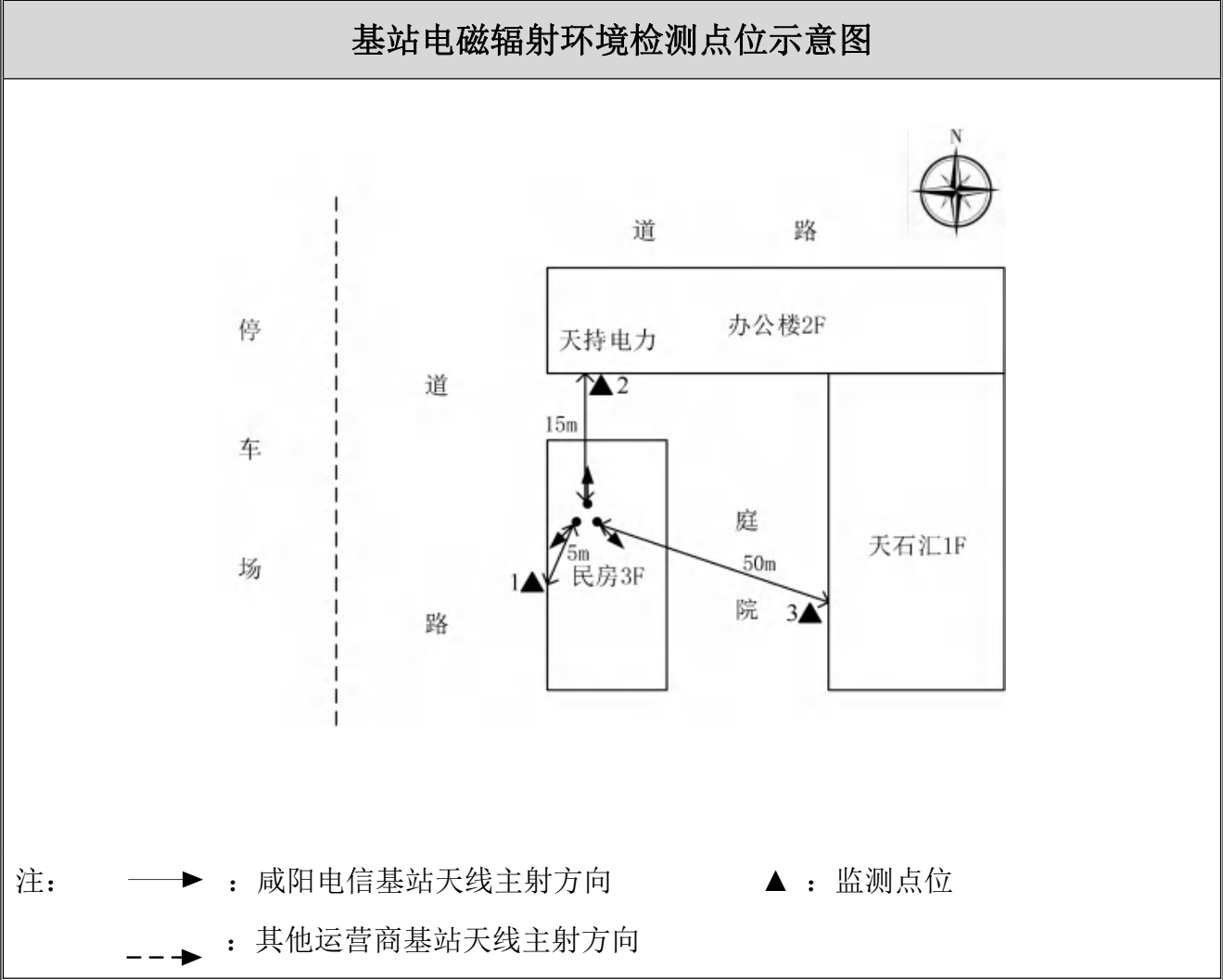
中核化学计量检测中心

核工业北京化工冶金研究院分析测试中心

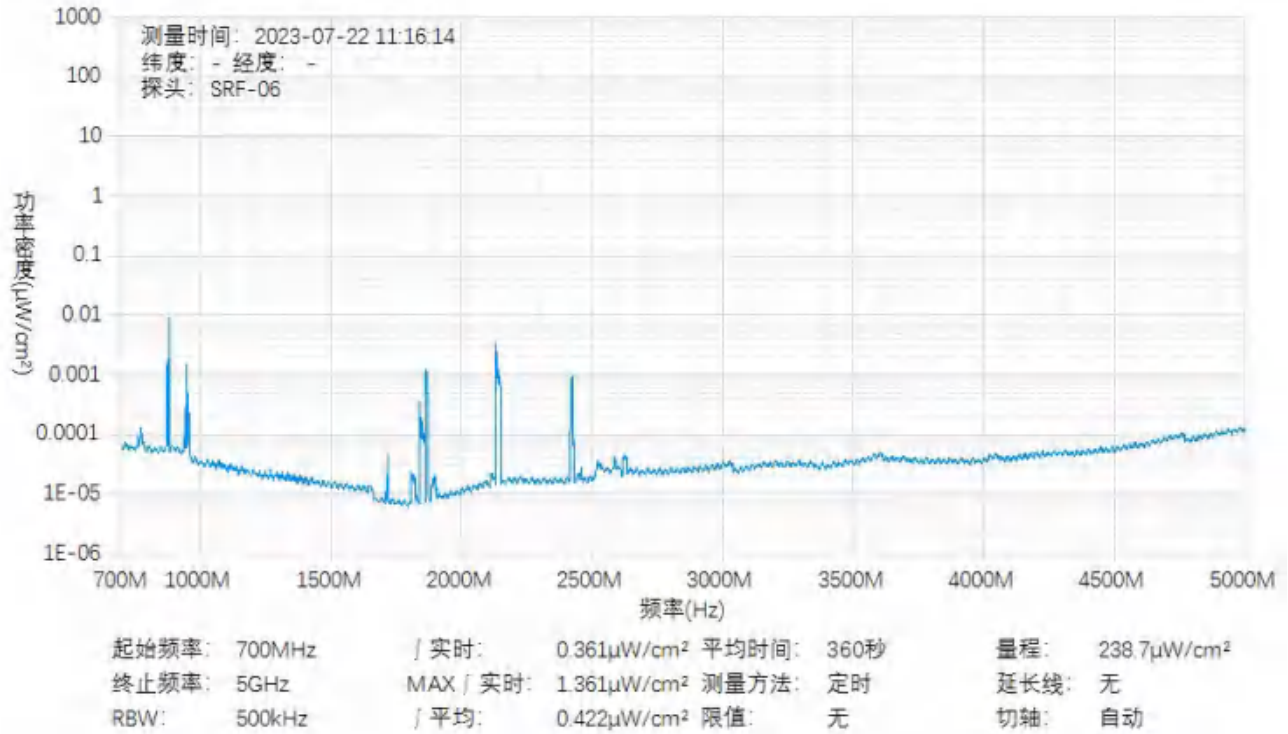
基站名称	西咸沣东石化公司北门口			
委托单位	中国电信股份有限公司咸阳分公司			
委托单位地址	陕西省咸阳市渭城区乐育北路1号			
检测性质	委托检测	检测参数	功率密度	
检测日期	2023年07月22日			
基站建设地点	陕西省西安市未央区天石汇西侧民房楼顶			
天线架设方式	楼顶抱杆	天线离地高度	11m	
运营商、网络制式	电信、5G	发射频率范围（MHz）	2110-2130	
检测时环境情况	检测时间	天气	温度（℃）	相对湿度（%）
	11时10分～11时30分	晴	29～31	58～60
检测所依据的技术文件名称及代号	《5G移动通信基站电磁辐射环境监测方法（试行）》（HJ 1151-2020） 《电磁环境控制限值》（GB 8702-2014）			
使用的主要仪器设备名称、型号规格及编号	主要仪器设备名称：选频式宽带电磁辐射检测仪； 型号规格：OS-4P型主机配SRF-06型探头； 仪器编号：YQ-HJ-0117；			
仪器主要技术指标	频率响应范围：30MHz～6000MHz； 量程：2.6×10 ⁻⁷ μW/cm ² ～23.8 mW/cm ² ； 探头的检出限：2.6×10 ⁻⁷ μW/cm ² ；			
仪器校准情况	校准单位：广州广电计量检测股份有限公司； 校准有效期：2022.10.22～2023.10.21； 校准证书编号：J202203150809-10-0001			
备注	西咸沣东石化公司北门口基站检测点位布设在基站发射天线覆盖范围内，可能受到影响的电磁辐射环境敏感目标处，检测结果表明，所测点位的电磁辐射功率密度值均低于国家标准《电磁环境控制限值》（GB 8702-2014）中规定的公众暴露控制限值（30MHz～3000MHz 频率范围内，功率密度限值为40 μW/cm ² ；3000MHz～15000MHz 频率范围内，功率密度限值为40 μW/cm ² ～200 μW/cm ² ）。			

基站电磁辐射环境检测结果									
序号	检测点位描述	与天线的距离（m）		发射天线		5G 终端设备		应用场景	功率密度（μW/cm²）
		垂直	水平	运营商	下行频段（MHz）	型号	数量		
1	民房 1F 门口	11	5	电信	2110-2130	BRQ-AN00	1 台	视频交互	0.422
2	天持电力办公楼 1F 西南角	11	15	电信	2110-2130	BRQ-AN00	1 台	视频交互	0.664
3	天石汇 1F 门口	11	50	电信	2110-2130	BRQ-AN00	1 台	视频交互	0.830

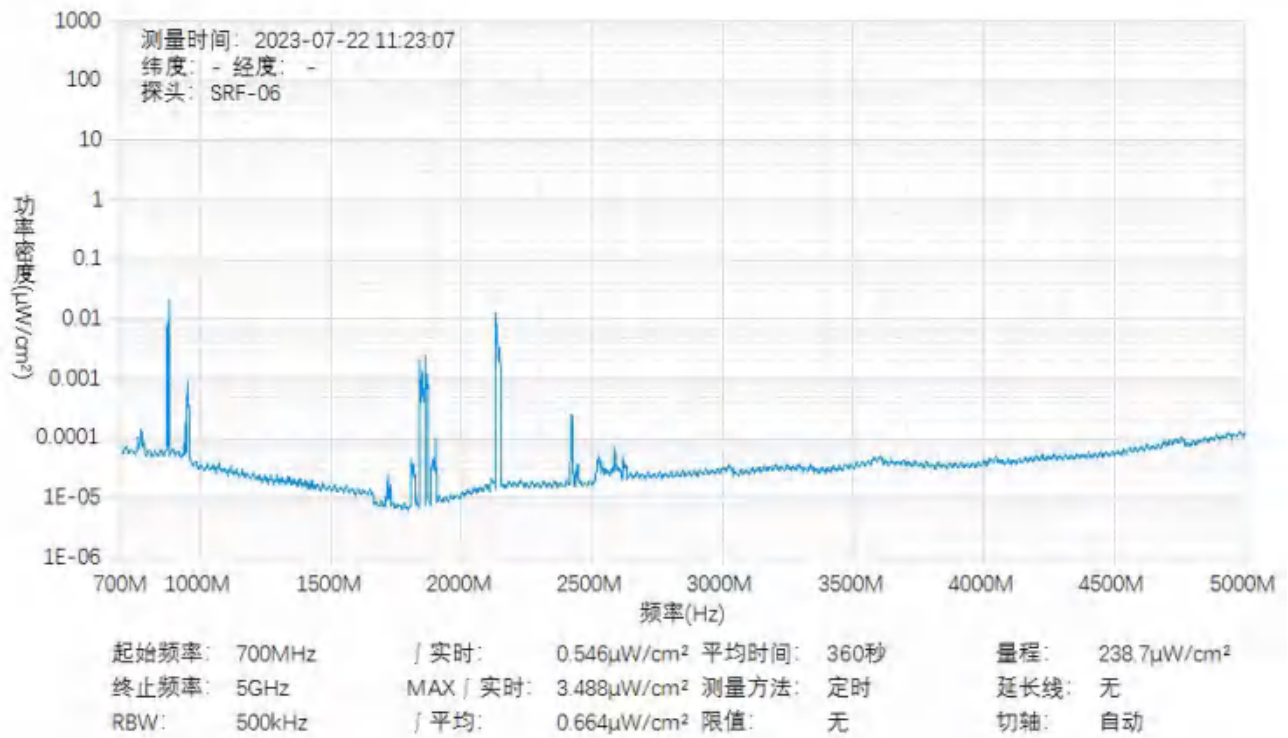
备注：测量时，仪器探头距地面（或立足平面）1.7m。因建筑物、玻璃窗或树木等遮挡等，检测点位距离基站天线的距离无法测定，表中用“/”表示。以上监测数据仅反映监测工况下的功率密度值。



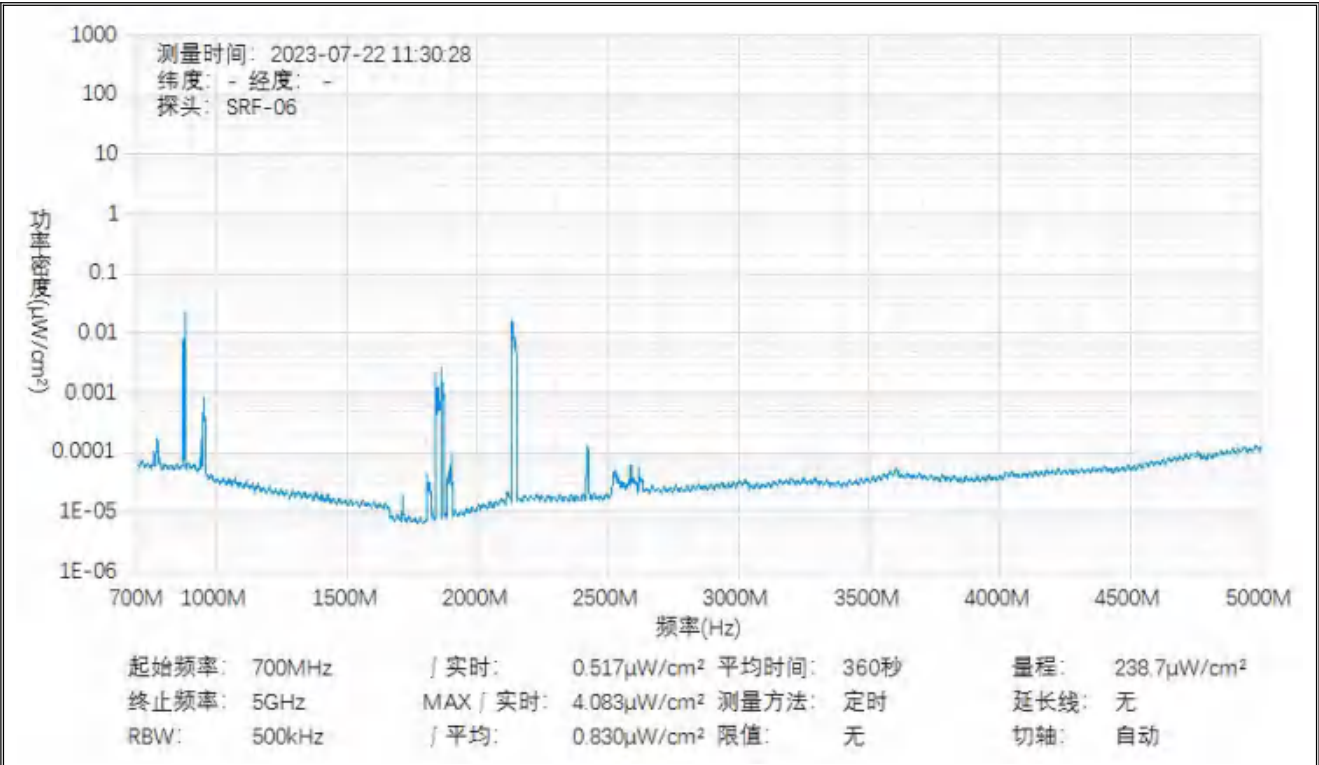
监测点位监测频谱分布图



1#监测点位



2#监测点位



3#监测点位

基站检测现场照片



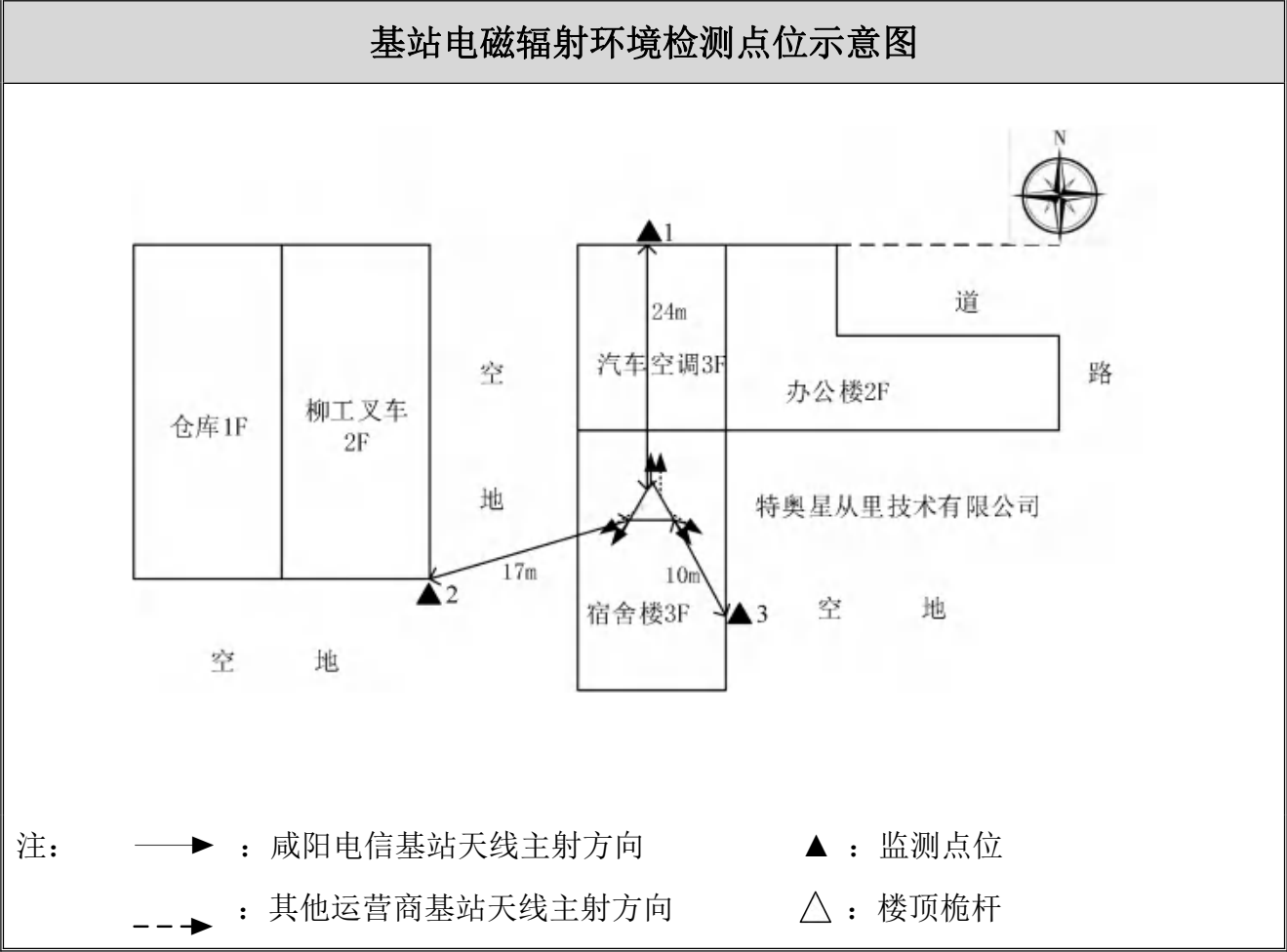
中核化学计量检测中心

核工业北京化工冶金研究院分析测试中心

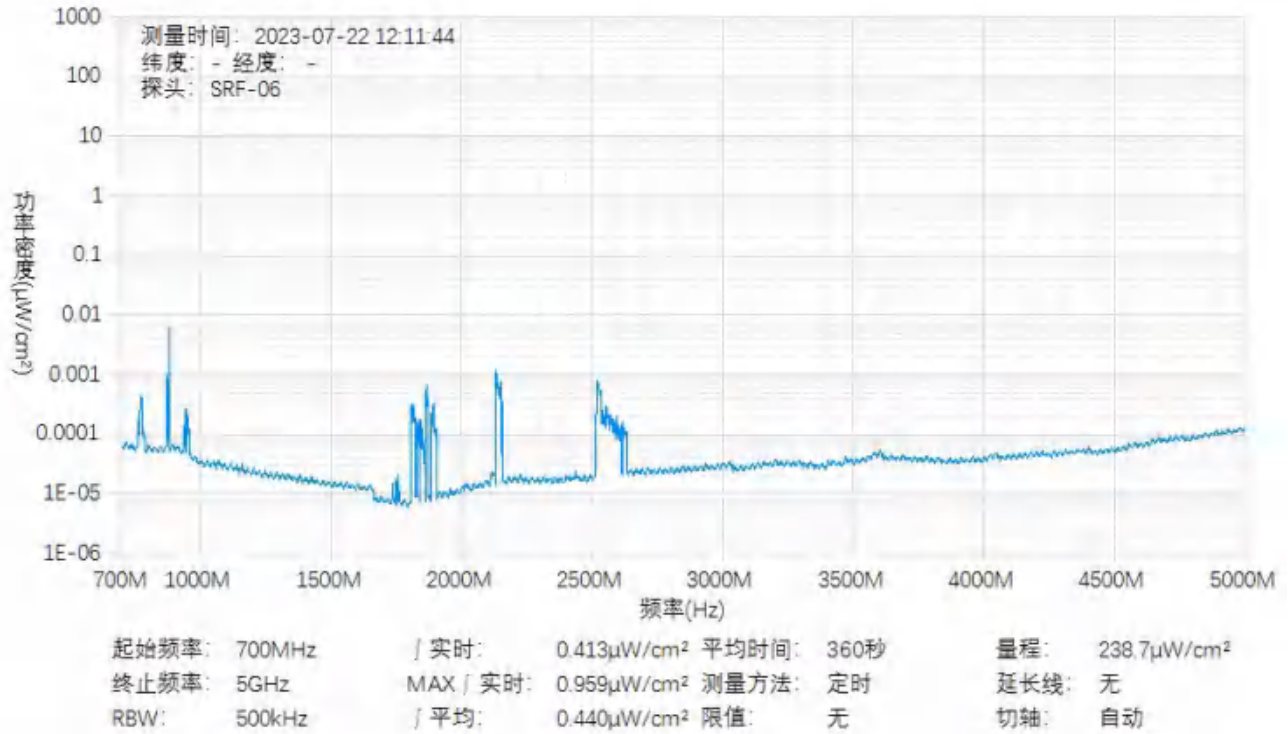
基站名称	西咸沣东孟家村			
委托单位	中国电信股份有限公司咸阳分公司			
委托单位地址	陕西省咸阳市渭城区乐育北路 1 号			
检测性质	委托检测	检测参数	功率密度	
检测日期	2023 年 07 月 22 日			
基站建设地点	陕西省西安市未央区丰业大道特奥星玻璃技术有限公司宿舍楼楼顶			
天线架设方式	楼顶桅杆	天线离地高度	13m	
运营商、网络制式	电信、5G	发射频率范围（MHz）	2110-2130	
检测时环境情况	检测时间	天气	温度（℃）	相对湿度（%）
	12 时 05 分～12 时 26 分	晴	30～32	54～56
检测所依据的技术文件名称及代号	《5G 移动通信基站电磁辐射环境监测方法（试行）》（HJ 1151-2020） 《电磁环境控制限值》（GB 8702-2014）			
使用的主要仪器设备名称、型号规格及编号	主要仪器设备名称：选频式宽带电磁辐射检测仪； 型号规格：OS-4P 型主机配 SRF-06 型探头； 仪器编号：YQ-HJ-0117；			
仪器主要技术指标	频率响应范围：30MHz～6000MHz； 量程：2.6×10 ⁻⁷ μW/cm ² ～23.8 mW/cm ² ； 探头的检出限：2.6×10 ⁻⁷ μW/cm ² ；			
仪器校准情况	校准单位：广州广电计量检测股份有限公司； 校准有效期：2022.10.22～2023.10.21； 校准证书编号：J202203150809-10-0001			
备注	西咸沣东孟家村基站检测点位布设在基站发射天线覆盖范围内，可能受到影响的电磁辐射环境敏感目标处，检测结果表明，所测点位的电磁辐射功率密度值均低于国家标准《电磁环境控制限值》（GB 8702-2014）中规定的公众暴露控制限值（30MHz～3000MHz 频率范围内，功率密度限值为 40 μW/cm ² ；3000MHz～15000MHz 频率范围内，功率密度限值为 40 μW/cm ² ～200 μW/cm ² ）。			

基站电磁辐射环境检测结果									
序号	检测点位描述	与天线的距离（m）		发射天线		5G 终端设备		应用场景	功率密度（μW/cm ² ）
		垂直	水平	运营商	下行频段（MHz）	型号	数量		
1	汽车空调 1F 门口	13	24	电信	2110-2130	BRQ-AN00	1 台	视频交互	0.440
2	柳工叉车 1F 东南角	13	17	电信	2110-2130	BRQ-AN00	1 台	视频交互	0.449
3	特奥星玻璃技术有限公司宿舍楼 1F 门口	13	10	电信	2110-2130	BRQ-AN00	1 台	视频交互	0.477

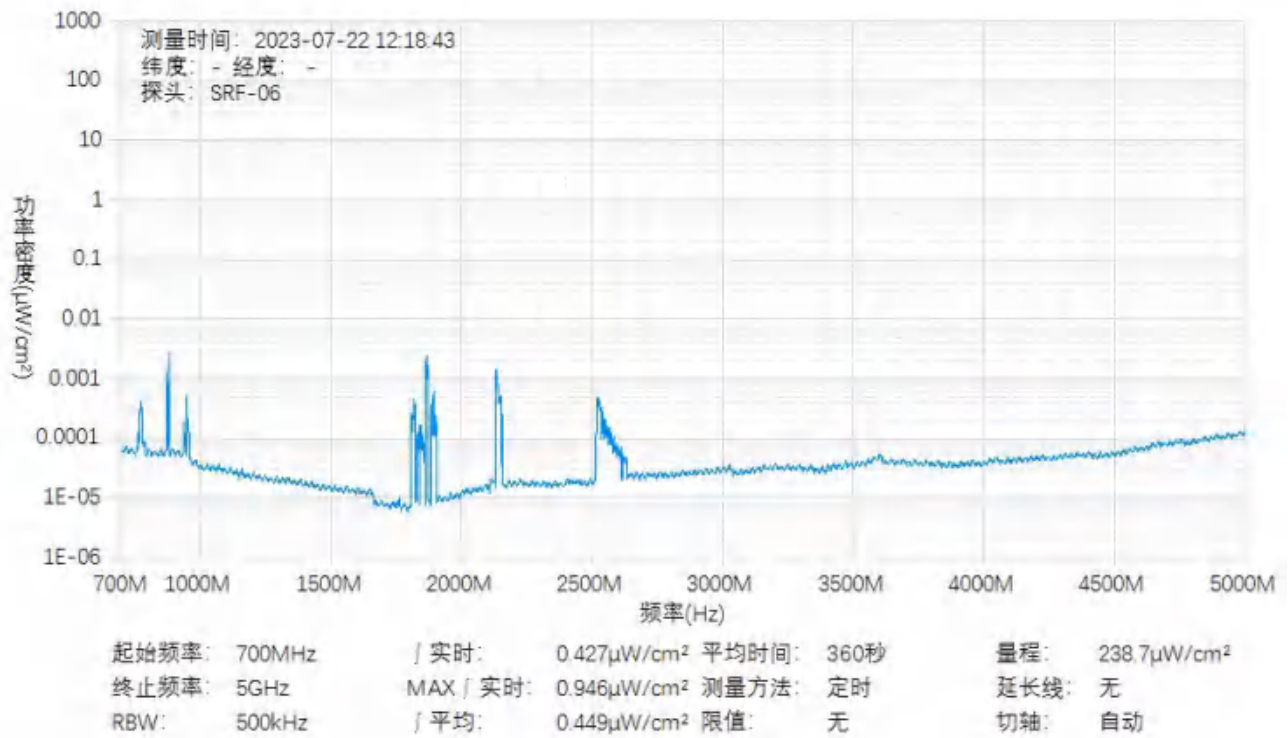
备注：测量时，仪器探头距地面（或立足平面）1.7m。因建筑物、玻璃窗或树木等遮挡等，检测点位距离基站天线的距离无法测定，表中用“/”表示。以上监测数据仅反映监测工况下的功率密度值。



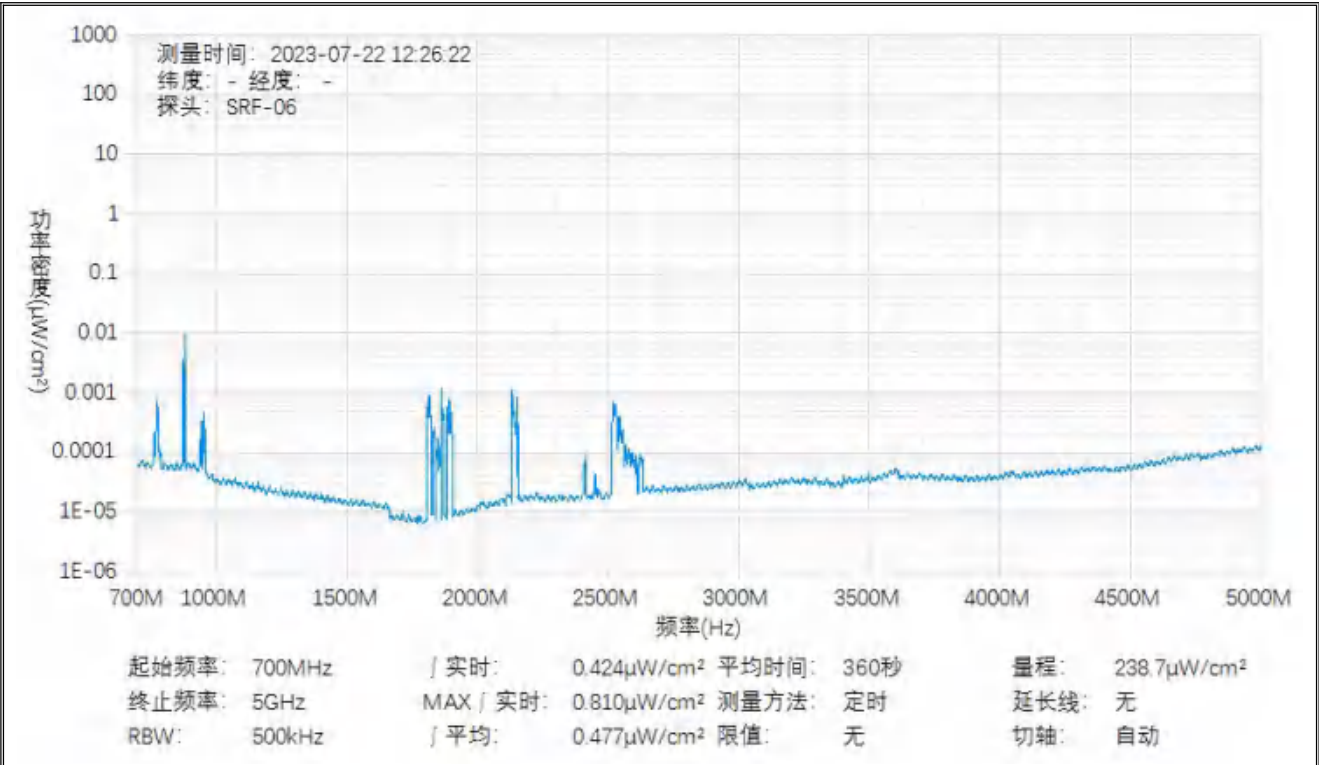
监测点位监测频谱分布图



1#监测点位



2#监测点位



3#监测点位

基站检测现场照片



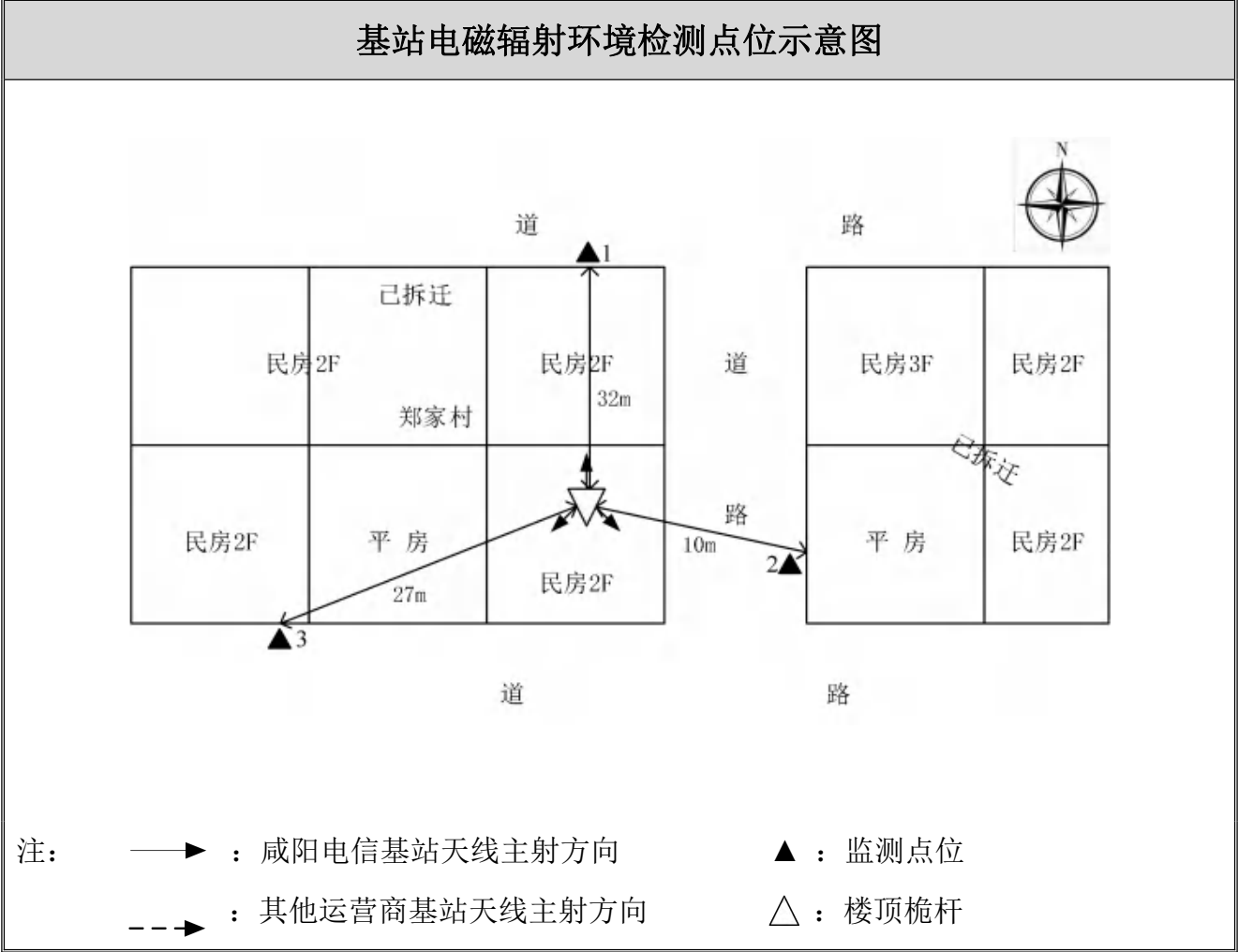
中核化学计量检测中心

核工业北京化工冶金研究院分析测试中心

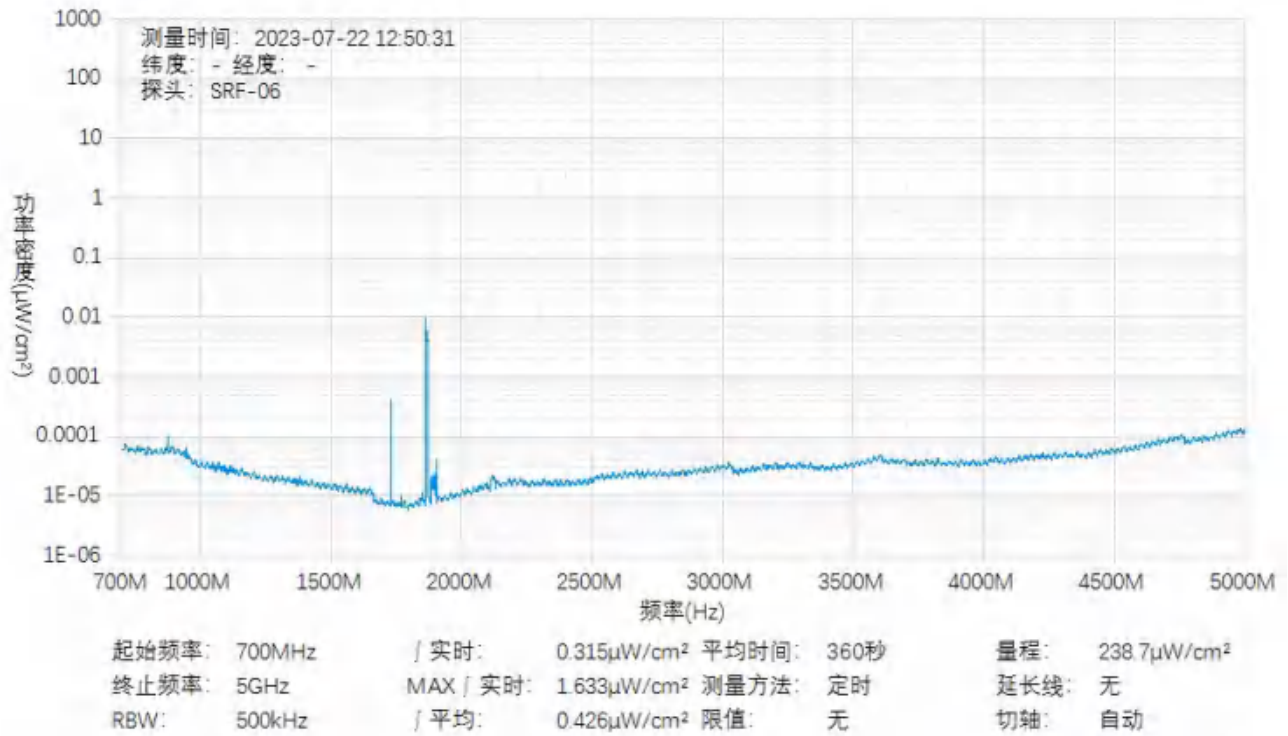
基站名称	西咸沣东未央鱼斗路中段西曹村			
委托单位	中国电信股份有限公司咸阳分公司			
委托单位地址	陕西省咸阳市渭城区乐育北路 1 号			
检测性质	委托检测	检测参数	功率密度	
检测日期	2023 年 07 月 22 日			
基站建设地点	陕西省西安市未央区郑家村民房楼顶			
天线架设方式	楼顶桅杆	天线离地高度	14m	
运营商、网络制式	电信、5G	发射频率范围（MHz）	2110-2130	
检测时环境情况	检测时间	天气	温度（℃）	相对湿度（%）
	12 时 44 分～13 时 05 分	晴	30～32	54～56
检测所依据的技术文件名称及代号	《5G 移动通信基站电磁辐射环境监测方法（试行）》（HJ 1151-2020） 《电磁环境控制限值》（GB 8702-2014）			
使用的主要仪器设备名称、型号规格及编号	主要仪器设备名称：选频式宽带电磁辐射检测仪； 型号规格：OS-4P 型主机配 SRF-06 型探头； 仪器编号：YQ-HJ-0117；			
仪器主要技术指标	频率响应范围：30MHz～6000MHz； 量程：2.6×10 ⁻⁷ μW/cm ² ～23.8 mW/cm ² ； 探头的检出限：2.6×10 ⁻⁷ μW/cm ² ；			
仪器校准情况	校准单位：广州广电计量检测股份有限公司； 校准有效期：2022.10.22～2023.10.21； 校准证书编号：J202203150809-10-0001			
备注	西咸沣东未央鱼斗路中段西曹村基站检测点位布设在基站发射天线覆盖范围内，可能受到影响的电磁辐射环境敏感目标处，检测结果表明，所测点位的电磁辐射功率密度值均低于国家标准《电磁环境控制限值》（GB 8702-2014）中规定的公众暴露控制限值（30MHz～3000MHz 频率范围内，功率密度限值为 40 μW/cm ² ；3000MHz～15000MHz 频率范围内，功率密度限值为 40 μW/cm ² ～200 μW/cm ² ）。			

基站电磁辐射环境检测结果									
序号	检测点位描述	与天线的距离（m）		发射天线		5G 终端设备		应用场景	功率密度（μW/cm ² ）
		垂直	水平	运营商	下行频段（MHz）	型号	数量		
1	郑家村北侧民房 1F 门口	14	32	电信	2110-2130	BRQ-AN00	1 台	视频交互	0.426
2	平房西侧	14	10	电信	2110-2130	BRQ-AN00	1 台	视频交互	0.337
3	西侧民房 1F 门口	14	27	电信	2110-2130	BRQ-AN00	1 台	视频交互	0.314

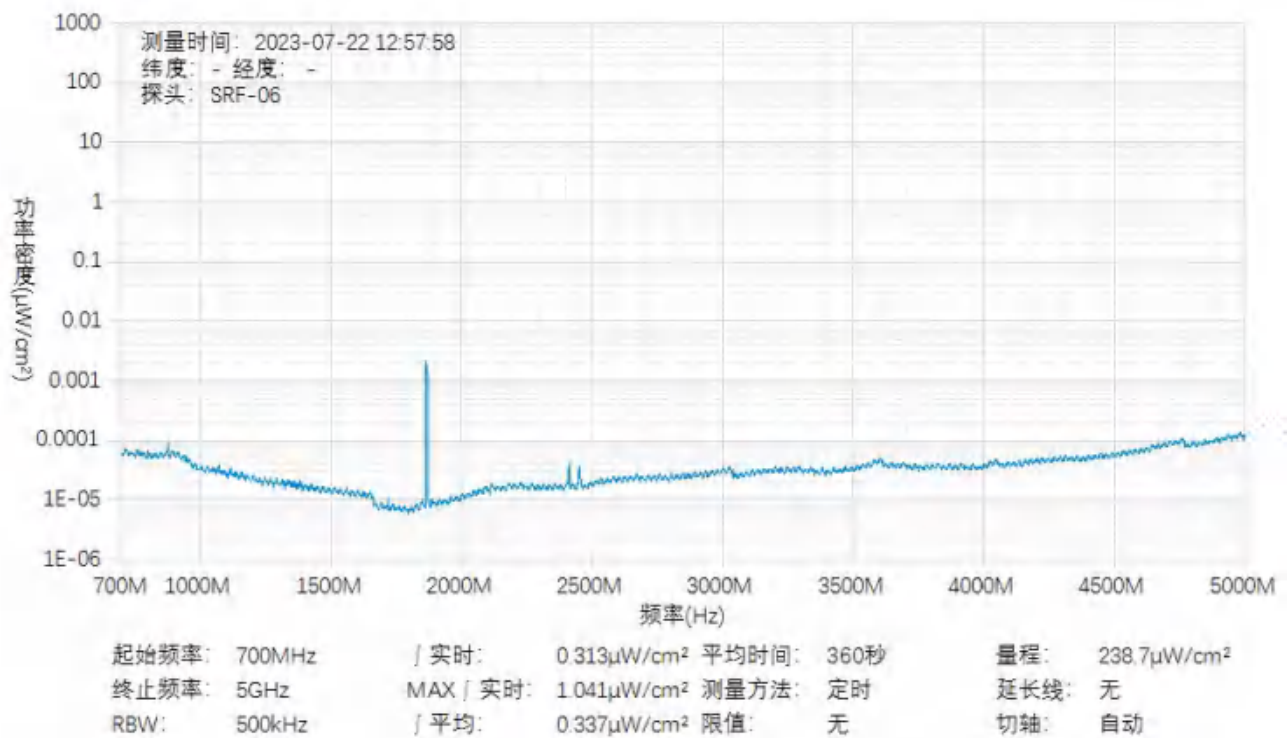
备注：测量时，仪器探头距地面（或立足平面）1.7m。因建筑物、玻璃窗或树木等遮挡等，检测点位距离基站天线的距离无法测定，表中用“/”表示。以上监测数据仅反映监测工况下的功率密度值。



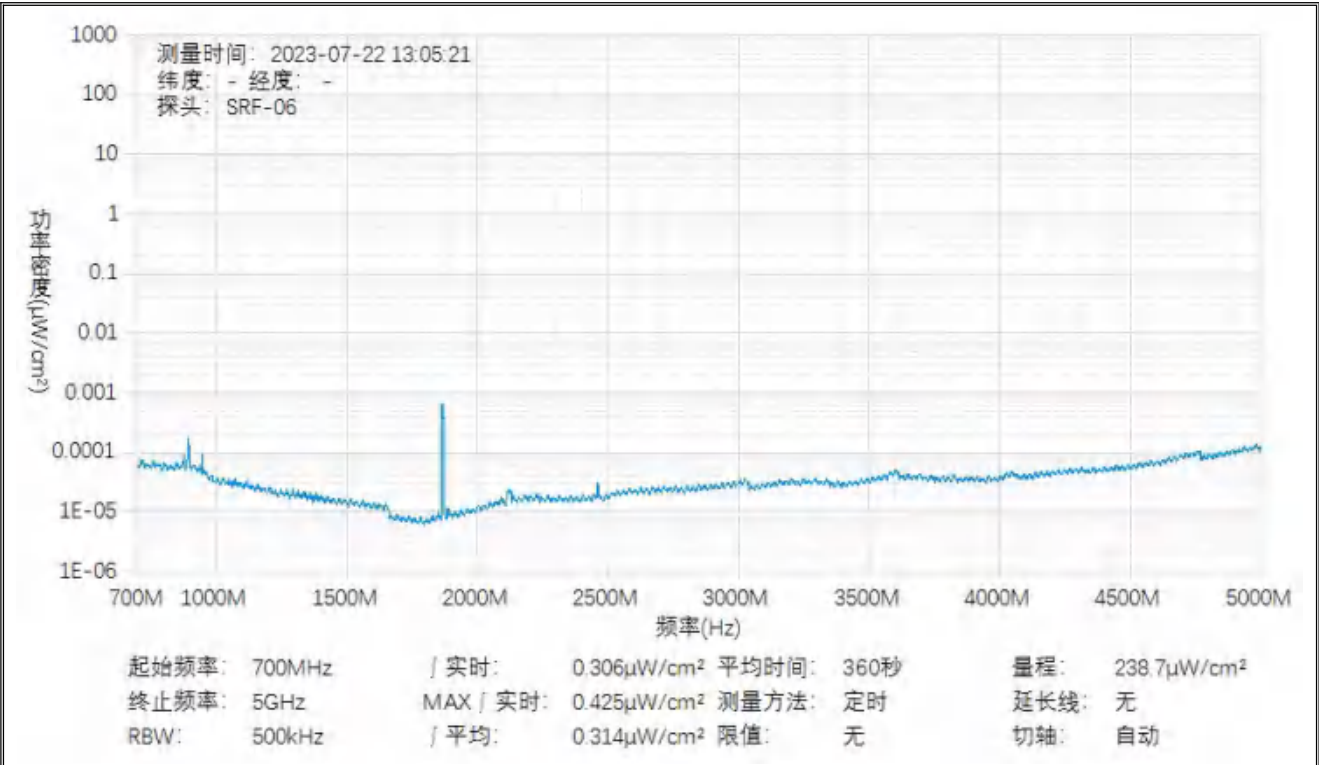
监测点位监测频谱分布图



1#监测点位



2#监测点位



3#监测点位

基站检测现场照片

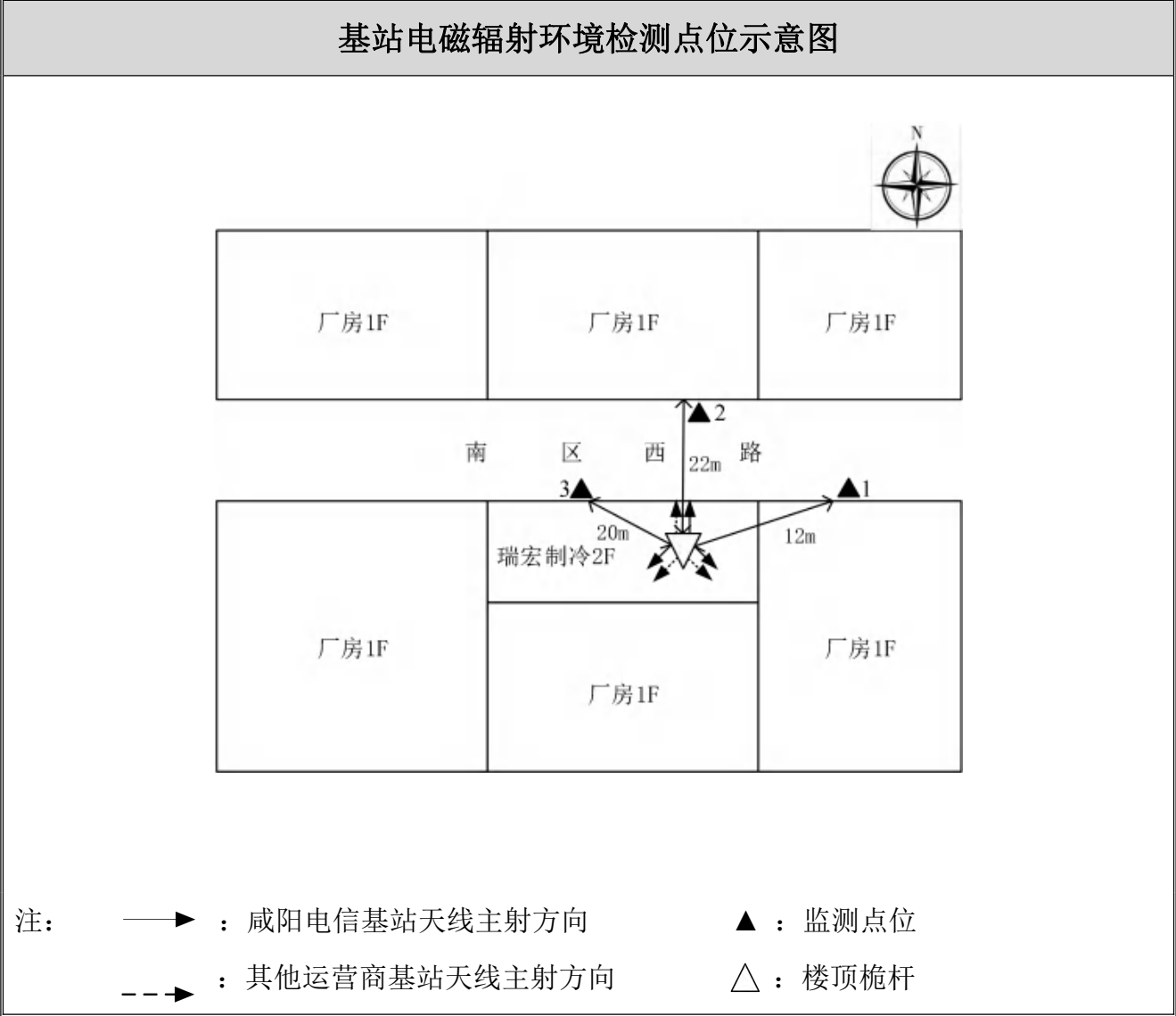


中核化学计量检测中心
核工业北京化工冶金研究院分析测试中心

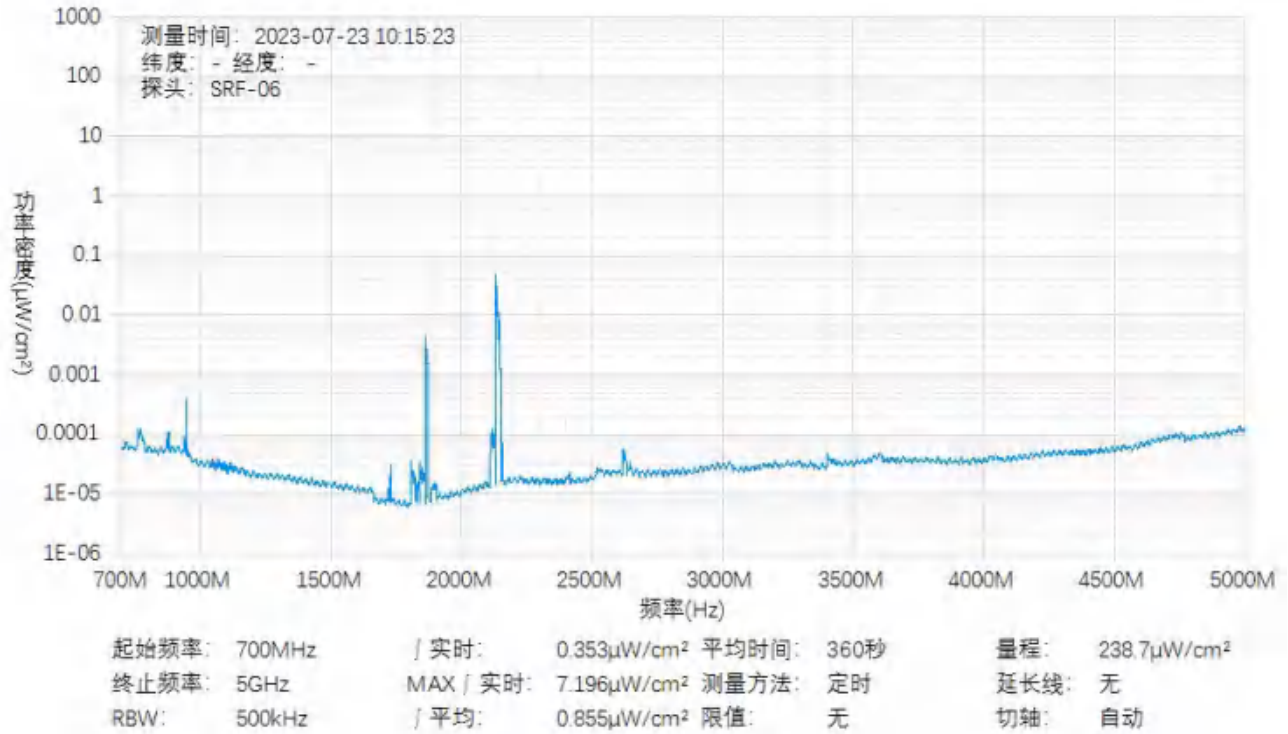
基站名称	西咸沣东天台路水厂东路			
委托单位	中国电信股份有限公司咸阳分公司			
委托单位地址	陕西省咸阳市渭城区乐育北路 1 号			
检测性质	委托检测	检测参数	功率密度	
检测日期	2023 年 07 月 23 日			
基站建设地点	陕西省西安市未央区南区西路瑞宏制冷楼顶			
天线架设方式	楼顶桅杆	天线离地高度	11m	
运营商、网络制式	电信、5G	发射频率范围（MHz）	2110-2130	
检测时环境情况	检测时间	天气	温度（℃）	相对湿度（%）
	10 时 09 分～10 时 29 分	晴	29～31	61～63
检测所依据的技术文件名称及代号	《5G 移动通信基站电磁辐射环境监测方法（试行）》（HJ 1151-2020） 《电磁环境控制限值》（GB 8702-2014）			
使用的主要仪器设备名称、型号规格及编号	主要仪器设备名称：选频式宽带电磁辐射检测仪； 型号规格：OS-4P 型主机配 SRF-06 型探头； 仪器编号：YQ-HJ-0117；			
仪器主要技术指标	频率响应范围：30MHz～6000MHz； 量程：2.6×10 ⁻⁷ μW/cm ² ～23.8 mW/cm ² ； 探头的检出限：2.6×10 ⁻⁷ μW/cm ² ；			
仪器校准情况	校准单位：广州广电计量检测股份有限公司； 校准有效期：2022.10.22～2023.10.21； 校准证书编号：J202203150809-10-0001			
备注	西咸沣东天台路水厂东路基站检测点位布设在基站发射天线覆盖范围内，可能受到影响的电磁辐射环境敏感目标处，检测结果表明，所测点位的电磁辐射功率密度值均低于国家标准《电磁环境控制限值》（GB 8702-2014）中规定的公众暴露控制限值（30MHz～3000MHz 频率范围内，功率密度限值为 40 μW/cm ² ；3000MHz～15000MHz 频率范围内，功率密度限值为 40 μW/cm ² ～200 μW/cm ² ）。			

基站电磁辐射环境检测结果									
序号	检测点位描述	与天线的距离（m）		发射天线		5G 终端设备		应用场景	功率密度（μW/cm²）
		垂直	水平	运营商	下行频段（MHz）	型号	数量		
1	东侧厂房 1F 门口	11	12	电信	2110-2130	BRQ-AN00	1 台	视频交互	0.855
2	北侧厂房 1F 南侧	11	22	电信	2110-2130	BRQ-AN00	1 台	视频交互	1.261
3	瑞宏制冷 1F 门口	11	20	电信	2110-2130	BRQ-AN00	1 台	视频交互	1.264

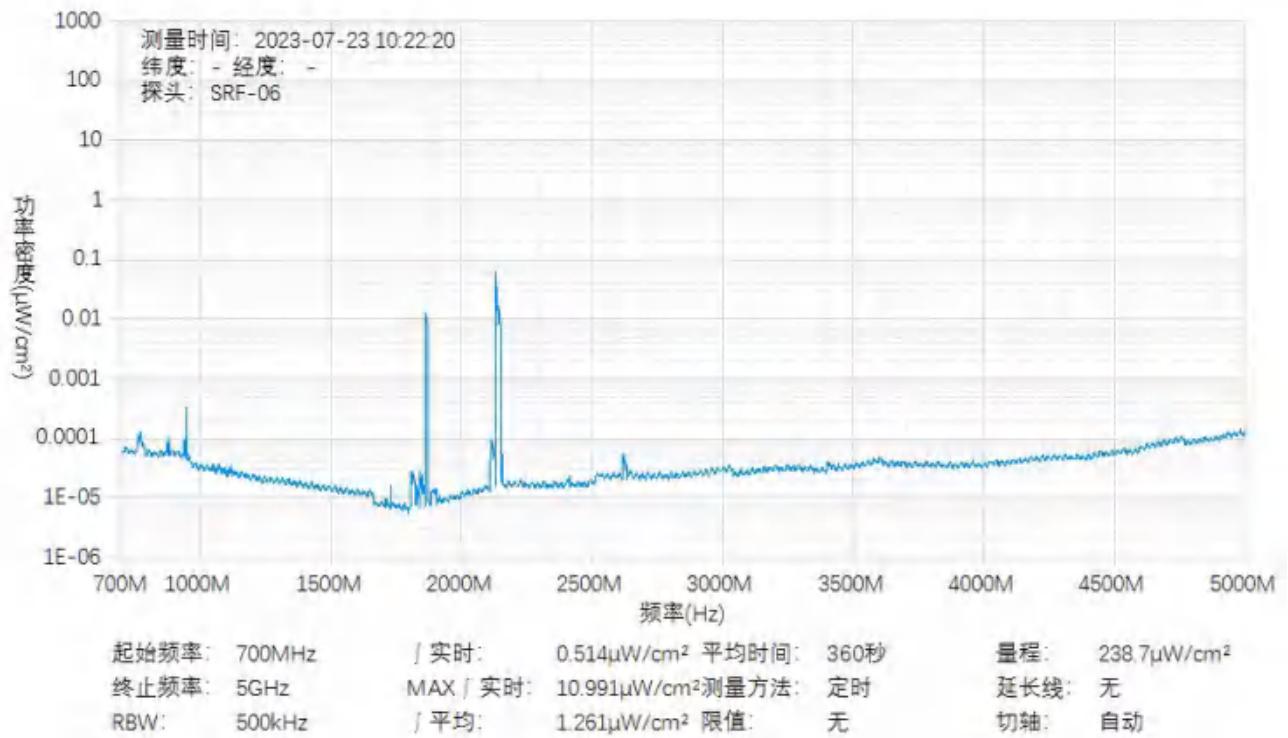
备注：测量时，仪器探头距地面（或立足平面）1.7m。因建筑物、玻璃窗或树木等遮挡等，检测点位距离基站天线的距离无法测定，表中用“/”表示。以上监测数据仅反映监测工况下的功率密度值。



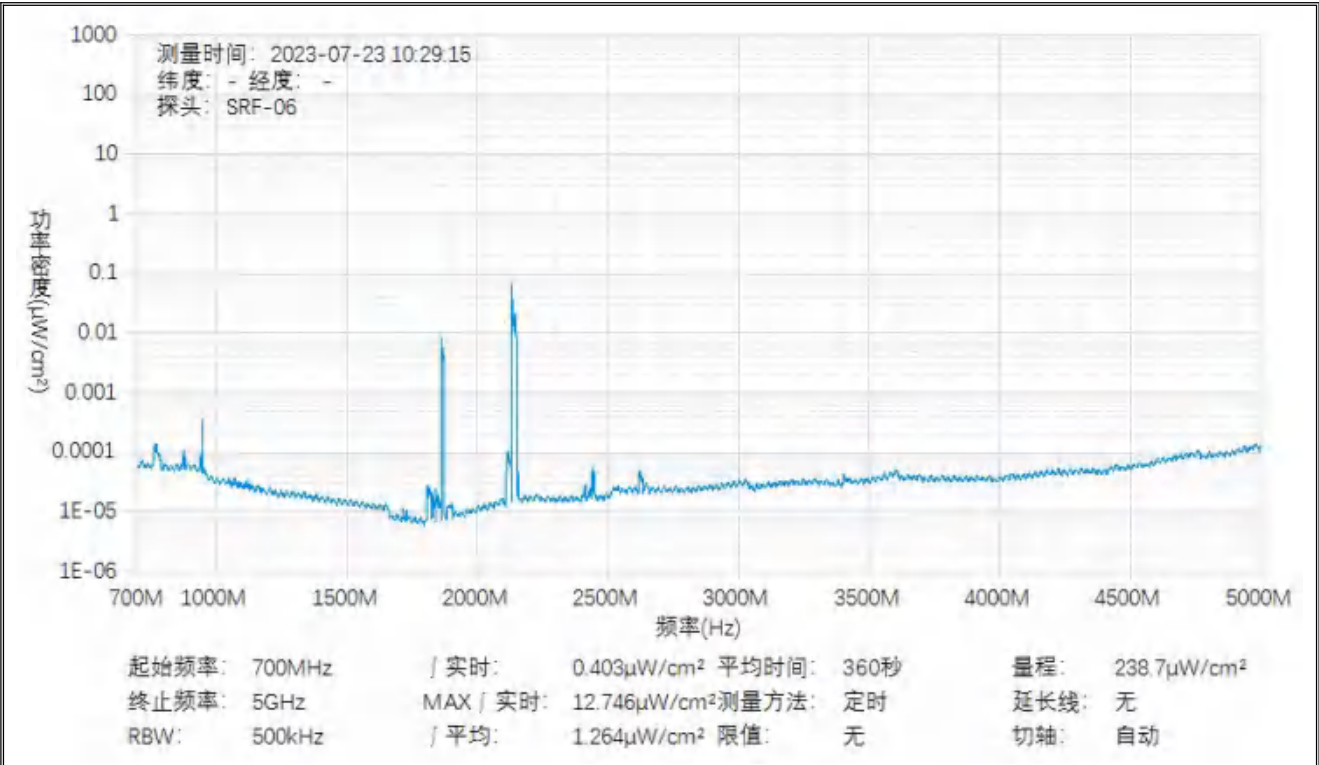
监测点位监测频谱分布图



1#监测点位




2#监测点位



3#监测点位

基站检测现场照片

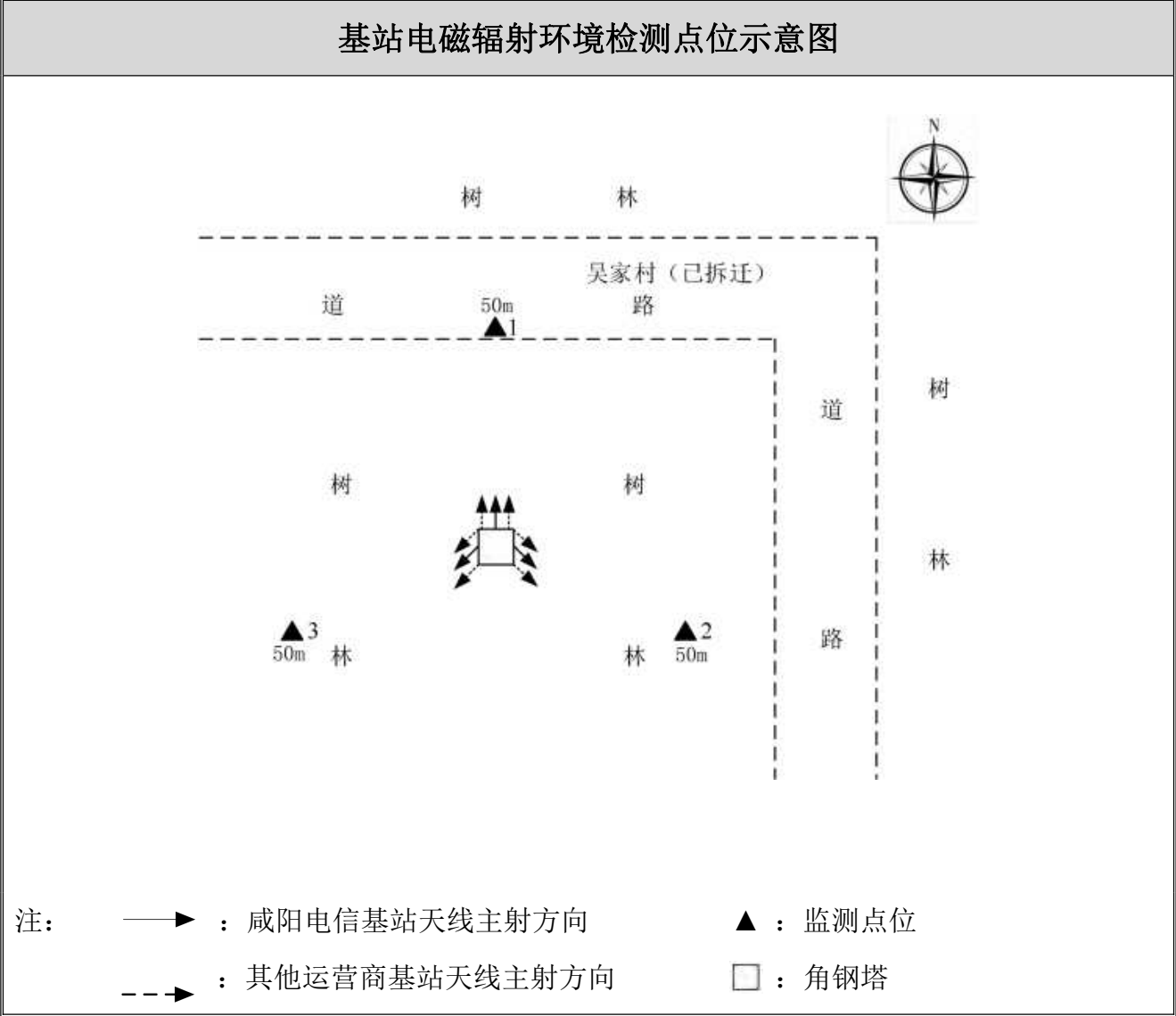


中核化学计量检测中心
核工业北京化工冶金研究院分析测试中心

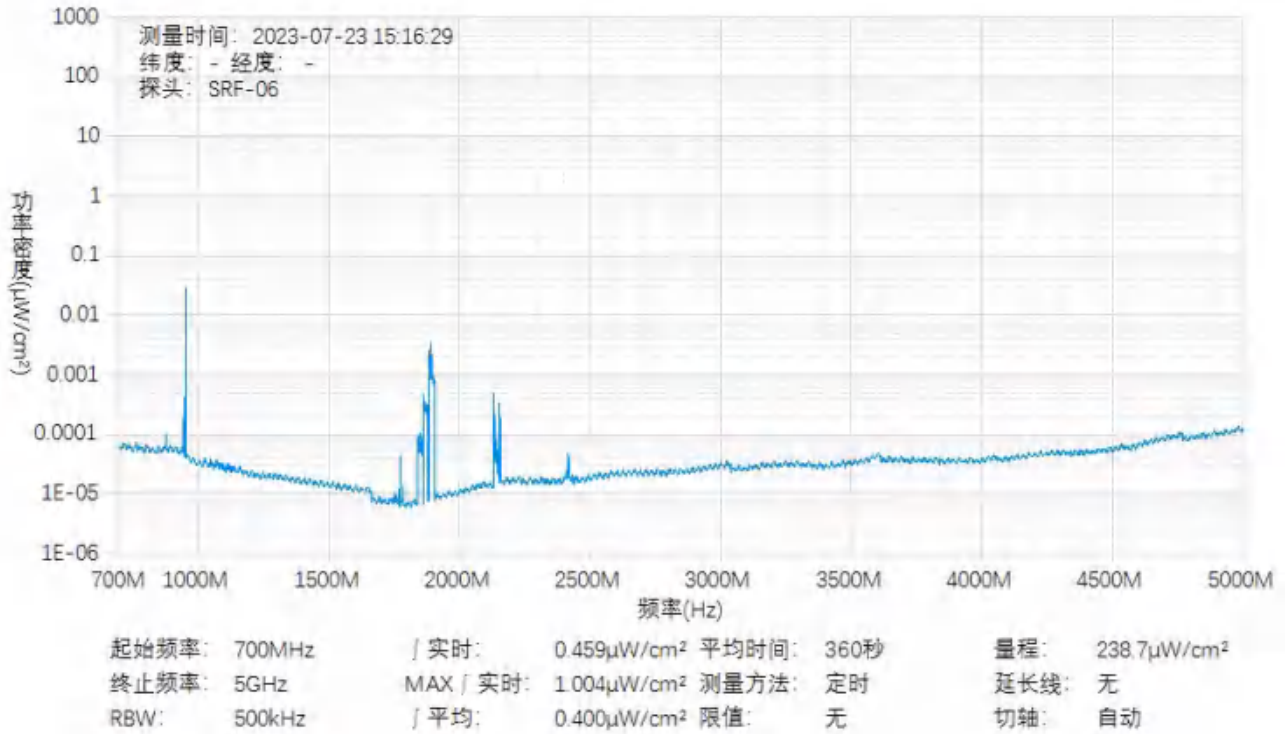
基站名称	西咸沣西钓台吴家村			
委托单位	中国电信股份有限公司咸阳分公司			
委托单位地址	陕西省咸阳市渭城区乐育北路 1 号			
检测性质	委托检测	检测参数	功率密度	
检测日期	2023 年 07 月 23 日			
基站建设地点	陕西省咸阳市秦都区吴家村树林内			
天线架设方式	角钢塔	天线离地高度	40m	
运营商、网络制式	电信、5G	发射频率范围（MHz）	2110-2130	
检测时环境情况	检测时间	天气	温度（℃）	相对湿度（%）
	15 时 10 分～15 时 31 分	晴	33～35	40～42
检测所依据的技术文件名称及代号	《5G 移动通信基站电磁辐射环境监测方法（试行）》（HJ 1151-2020） 《电磁环境控制限值》（GB 8702-2014）			
使用的主要仪器设备名称、型号规格及编号	主要仪器设备名称：选频式宽带电磁辐射检测仪； 型号规格：OS-4P 型主机配 SRF-06 型探头； 仪器编号：YQ-HJ-0117；			
仪器主要技术指标	频率响应范围：30MHz～6000MHz； 量程：2.6×10 ⁻⁷ μW/cm ² ～23.8 mW/cm ² ； 探头的检出限：2.6×10 ⁻⁷ μW/cm ² ；			
仪器校准情况	校准单位：广州广电计量检测股份有限公司； 校准有效期：2022.10.22～2023.10.21； 校准证书编号：J202203150809-10-0001			
备注	西咸沣西钓台吴家村基站检测点位布设在基站发射天线覆盖范围内，可能受到影响的电磁辐射环境敏感目标处，检测结果表明，所测点位的电磁辐射功率密度值均低于国家标准《电磁环境控制限值》（GB 8702-2014）中规定的公众暴露控制限值（30MHz～3000MHz 频率范围内，功率密度限值为 40 μW/cm ² ；3000MHz～15000MHz 频率范围内，功率密度限值为 40 μW/cm ² ～200 μW/cm ² ）。			

基站电磁辐射环境检测结果									
序号	检测点位描述	与天线的距离（m）		发射天线		5G 终端设备		应用场景	功率密度（μW/cm²）
		垂直	水平	运营商	下行频段（MHz）	型号	数量		
1	基站北侧 50m	40	50	电信	2110-2130	BRQ-AN00	1 台	视频交互	0.400
2	基站东南侧 50m	40	50	电信	2110-2130	BRQ-AN00	1 台	视频交互	0.468
3	基站西南侧 50m	40	50	电信	2110-2130	BRQ-AN00	1 台	视频交互	0.536

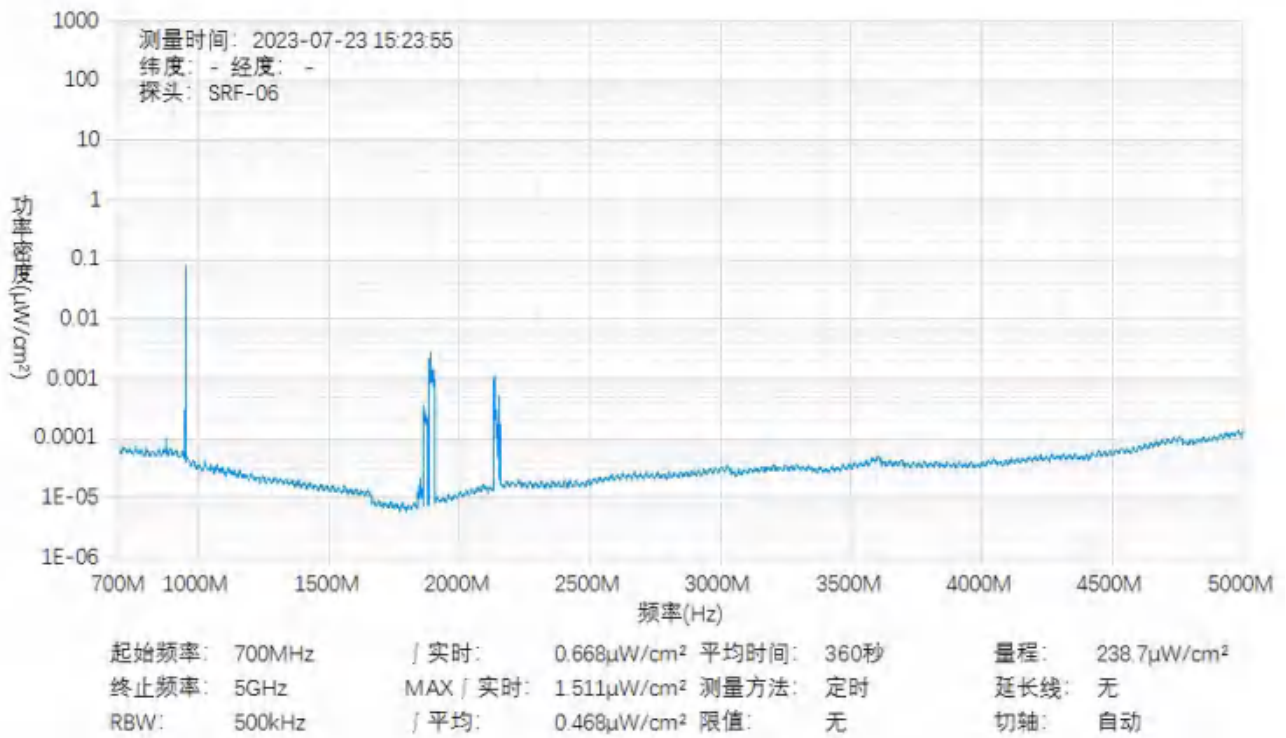
备注：测量时，仪器探头距地面（或立足平面）1.7m。因建筑物、玻璃窗或树木等遮挡等，检测点位距离基站天线的距离无法测定，表中用“/”表示。以上监测数据仅反映监测工况下的功率密度值。



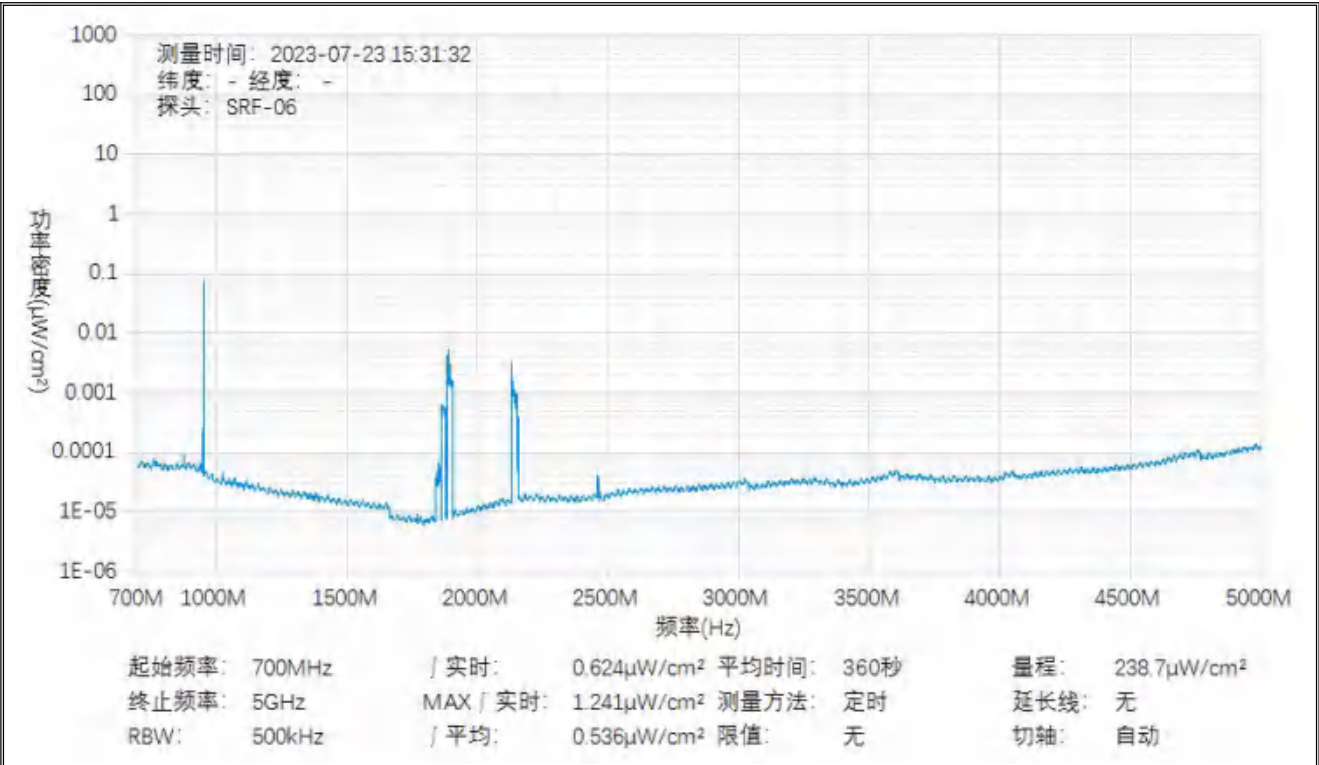
监测点位监测频谱分布图



1#监测点位



2#监测点位



3#监测点位

基站检测现场照片

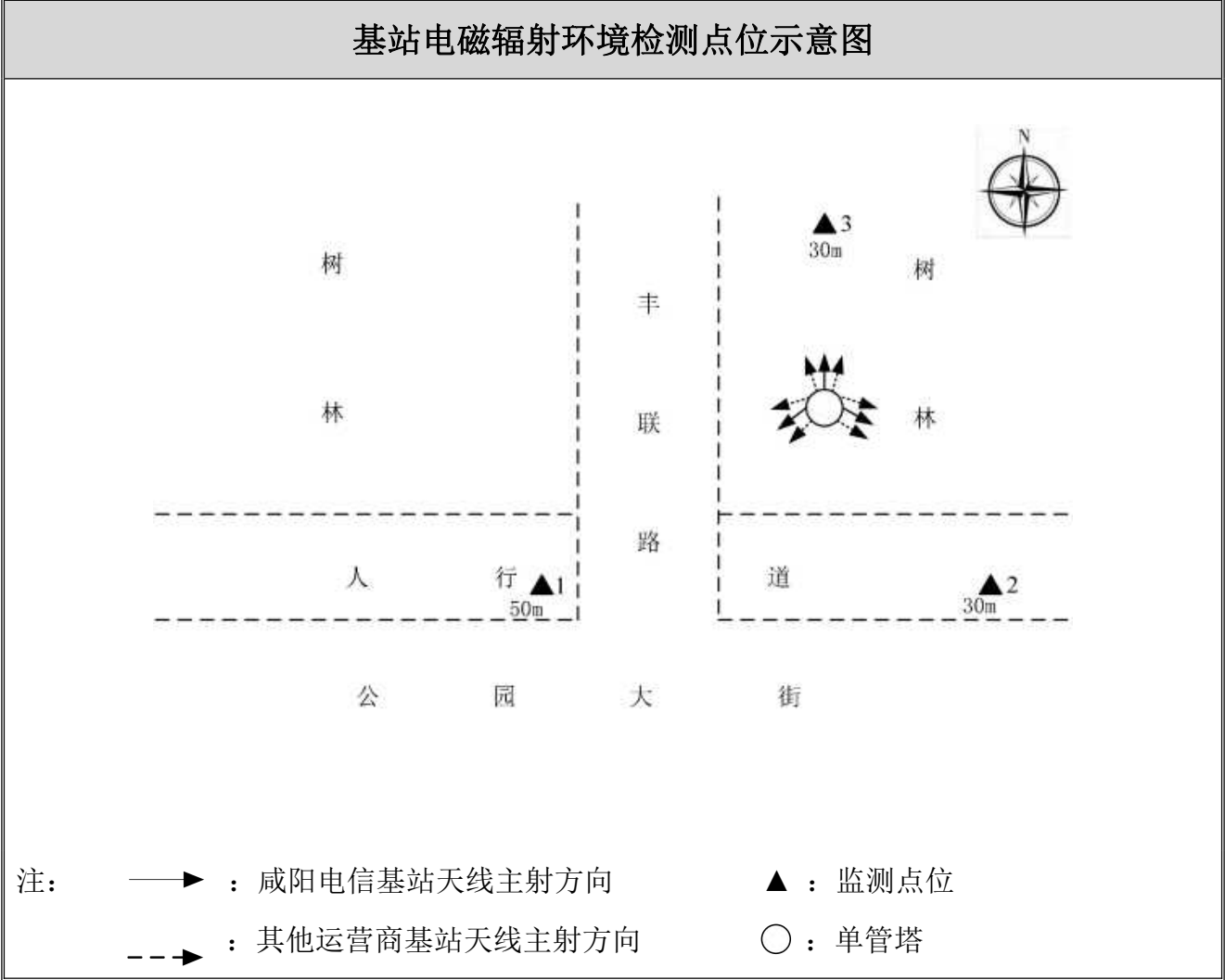


中核化学计量检测中心
核工业北京化工冶金研究院分析测试中心

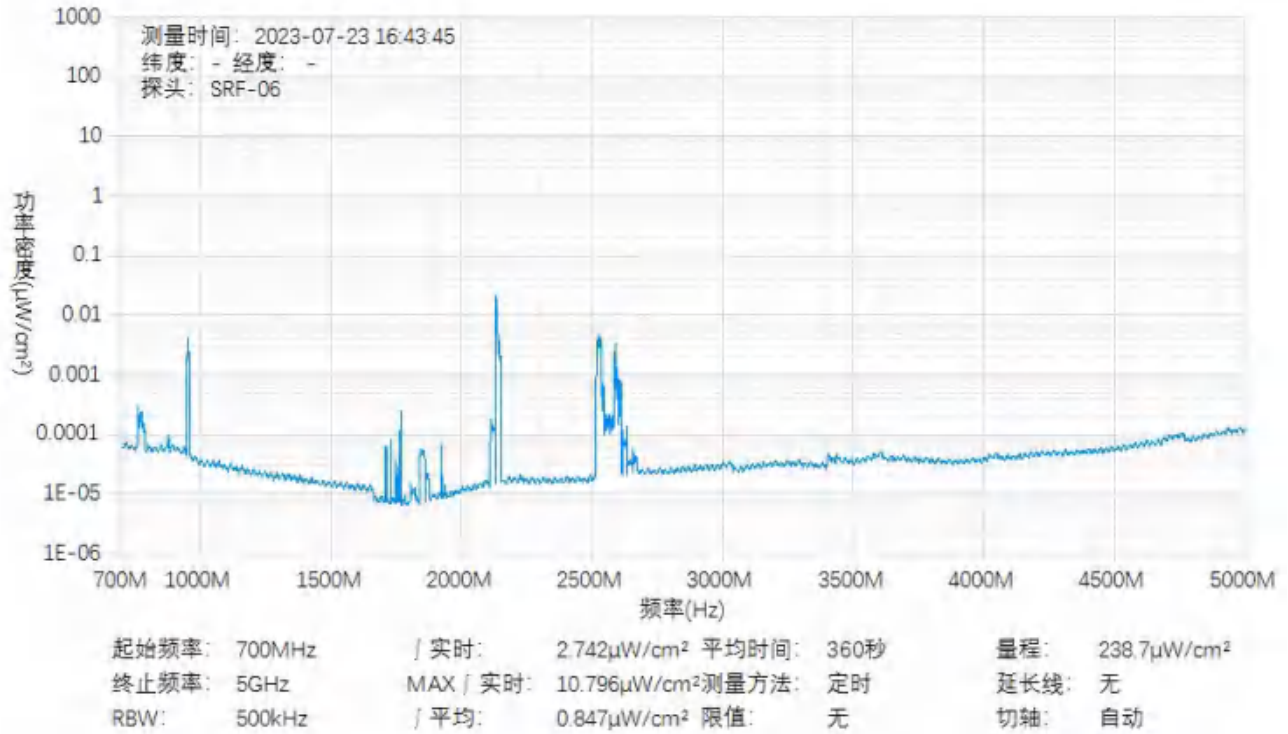
基站名称	西咸沣西钓台创新大厦西			
委托单位	中国电信股份有限公司咸阳分公司			
委托单位地址	陕西省咸阳市渭城区乐育北路 1 号			
检测性质	委托检测	检测参数	功率密度	
检测日期	2023 年 07 月 23 日			
基站建设地点	陕西省咸阳市秦都区丰联路与公园大街交叉口东北角树林内			
天线架设方式	单管塔	天线离地高度	28m	
运营商、网络制式	电信、5G	发射频率范围（MHz）	2110-2130	
检测时环境情况	检测时间	天气	温度（℃）	相对湿度（%）
	16 时 37 分～16 时 58 分	晴	34～36	40～42
检测所依据的技术文件名称及代号	《5G 移动通信基站电磁辐射环境监测方法（试行）》（HJ 1151-2020） 《电磁环境控制限值》（GB 8702-2014）			
使用的主要仪器设备名称、型号规格及编号	主要仪器设备名称：选频式宽带电磁辐射检测仪； 型号规格：OS-4P 型主机配 SRF-06 型探头； 仪器编号：YQ-HJ-0117；			
仪器主要技术指标	频率响应范围：30MHz～6000MHz； 量程：2.6×10 ⁻⁷ μW/cm ² ～23.8 mW/cm ² ； 探头的检出限：2.6×10 ⁻⁷ μW/cm ² ；			
仪器校准情况	校准单位：广州广电计量检测股份有限公司； 校准有效期：2022.10.22～2023.10.21； 校准证书编号：J202203150809-10-0001			
备注	西咸沣西钓台创新大厦西基站检测点位布设在基站发射天线覆盖范围内，可能受到影响的电磁辐射环境敏感目标处，检测结果表明，所测点位的电磁辐射功率密度值均低于国家标准《电磁环境控制限值》（GB 8702-2014）中规定的公众暴露控制限值（30MHz～3000MHz 频率范围内，功率密度限值为 40 μW/cm ² ；3000MHz～15000MHz 频率范围内，功率密度限值为 40 μW/cm ² ～200 μW/cm ² ）。			

基站电磁辐射环境检测结果									
序号	检测点位描述	与天线的距离（m）		发射天线		5G 终端设备		应用场景	功率密度（μW/cm ² ）
		垂直	水平	运营商	下行频段（MHz）	型号	数量		
1	基站西南侧 50m	28	50	电信	2110-2130	BRQ-AN00	1 台	视频交互	0.847
2	基站东南侧 30m	28	30	电信	2110-2130	BRQ-AN00	1 台	视频交互	0.738
3	基站北侧 30m	28	30	电信	2110-2130	BRQ-AN00	1 台	视频交互	0.477

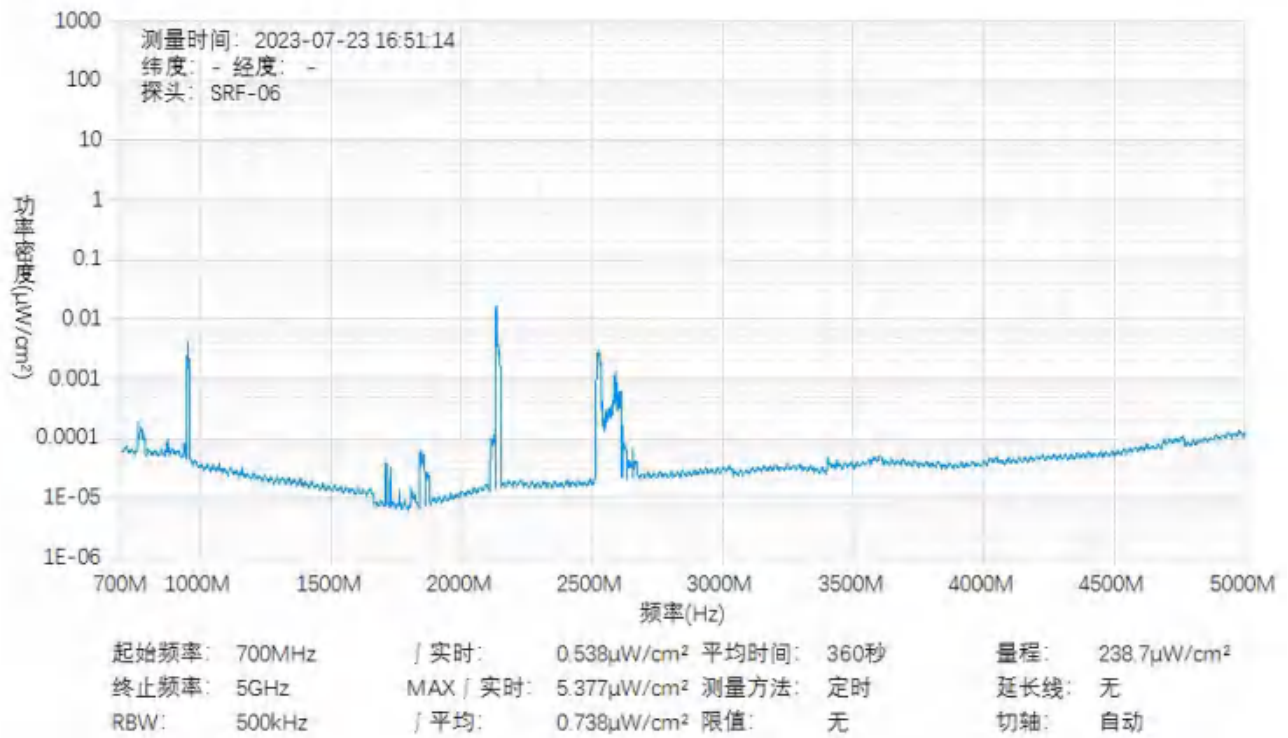
备注：测量时，仪器探头距地面（或立足平面）1.7m。因建筑物、玻璃窗或树木等遮挡等，检测点位距离基站天线的距离无法测定，表中用“/”表示。以上监测数据仅反映监测工况下的功率密度值。



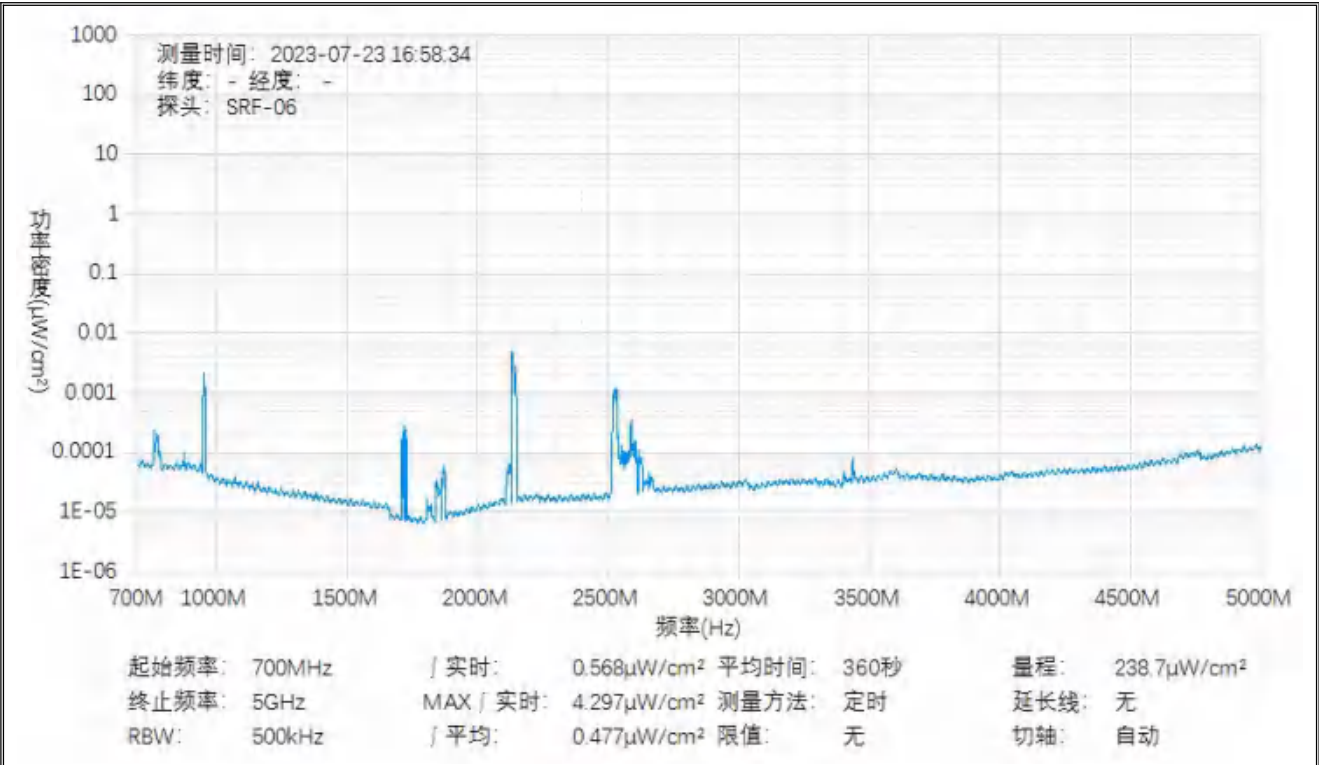
监测点位监测频谱分布图



1#监测点位



2#监测点位



3#监测点位

基站检测现场照片



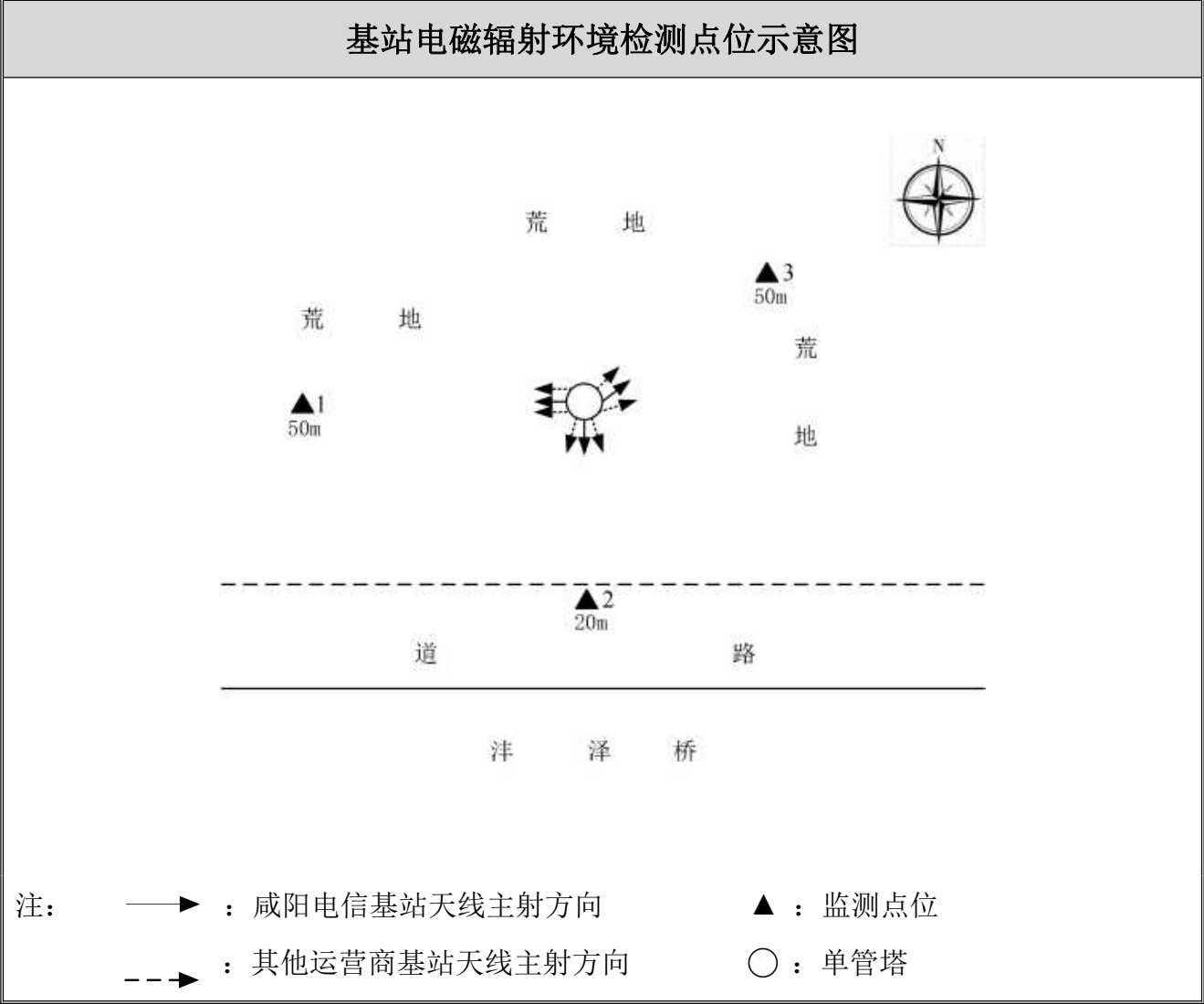
中核化学计量检测中心

核工业北京化工冶金研究院分析测试中心

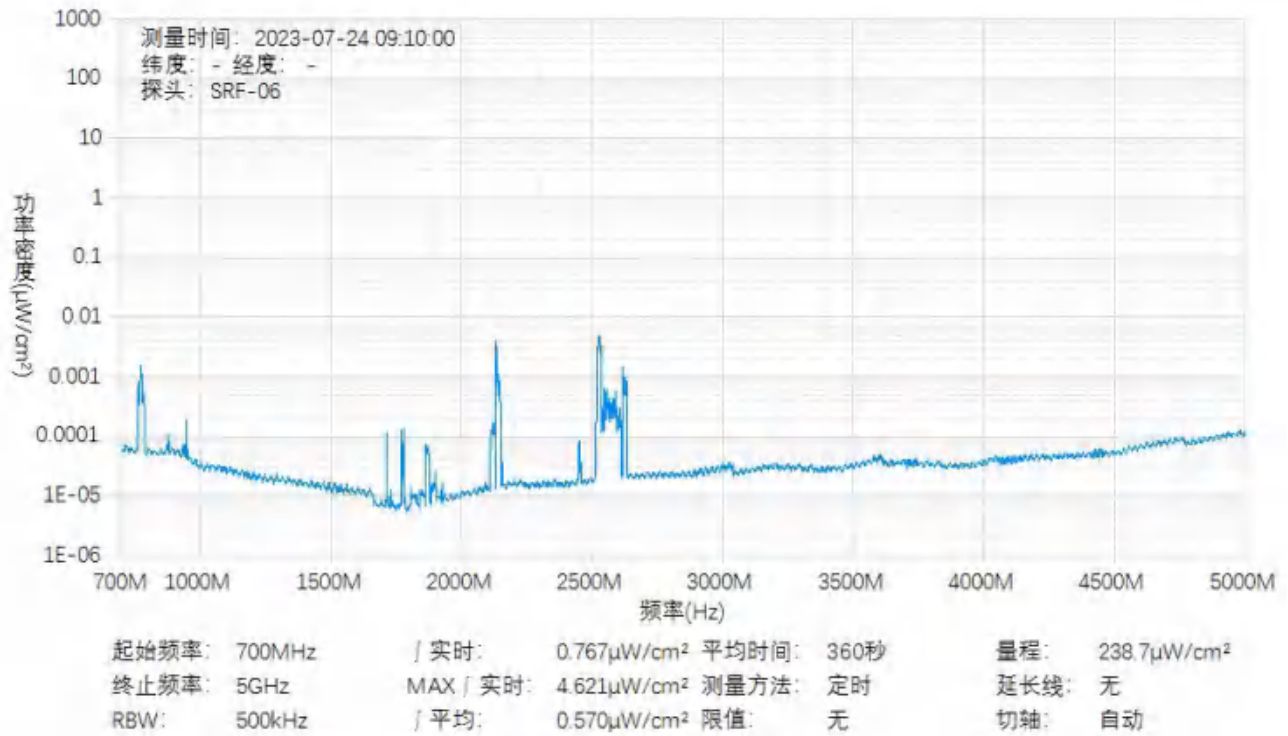
基站名称	西咸沣西沣泽桥			
委托单位	中国电信股份有限公司咸阳分公司			
委托单位地址	陕西省咸阳市渭城区乐育北路 1 号			
检测性质	委托检测	检测参数	功率密度	
检测日期	2023 年 07 月 24 日			
基站建设地点	陕西省西安市长安区丰泽桥北侧荒地内			
天线架设方式	单管塔	天线离地高度	35m	
运营商、网络制式	电信、5G	发射频率范围（MHz）	2110-2130	
检测时环境情况	检测时间	天气	温度（℃）	相对湿度（%）
	09 时 04 分～09 时 24 分	阴	25～27	68～70
检测所依据的技术文件名称及代号	《5G 移动通信基站电磁辐射环境监测方法（试行）》（HJ 1151-2020） 《电磁环境控制限值》（GB 8702-2014）			
使用的主要仪器设备名称、型号规格及编号	主要仪器设备名称：选频式宽带电磁辐射检测仪； 型号规格：OS-4P 型主机配 SRF-06 型探头； 仪器编号：YQ-HJ-0117；			
仪器主要技术指标	频率响应范围：30MHz～6000MHz； 量程：2.6×10 ⁻⁷ μW/cm ² ～23.8 mW/cm ² ； 探头的检出限：2.6×10 ⁻⁷ μW/cm ² ；			
仪器校准情况	校准单位：广州广电计量检测股份有限公司； 校准有效期：2022.10.22～2023.10.21； 校准证书编号：J202203150809-10-0001			
备注	西咸沣西沣泽桥基站检测点位布设在基站发射天线覆盖范围内，可能受到影响的电磁辐射环境敏感目标处，检测结果表明，所测点位的电磁辐射功率密度值均低于国家标准《电磁环境控制限值》（GB 8702-2014）中规定的公众暴露控制限值（30MHz～3000MHz 频率范围内，功率密度限值为 40 μW/cm ² ；3000MHz～15000MHz 频率范围内，功率密度限值为 40 μW/cm ² ～200 μW/cm ² ）。			

基站电磁辐射环境检测结果									
序号	检测点位描述	与天线的距离（m）		发射天线		5G 终端设备		应用场景	功率密度（ $\mu\text{W}/\text{cm}^2$ ）
		垂直	水平	运营商	下行频段（MHz）	型号	数量		
1	基站西侧 50m	35	50	电信	2110-2130	BRQ-AN00	1 台	视频交互	0.570
2	基站南侧 20m	35	20	电信	2110-2130	BRQ-AN00	1 台	视频交互	0.512
3	基站东北侧 50m	35	50	电信	2110-2130	BRQ-AN00	1 台	视频交互	0.587

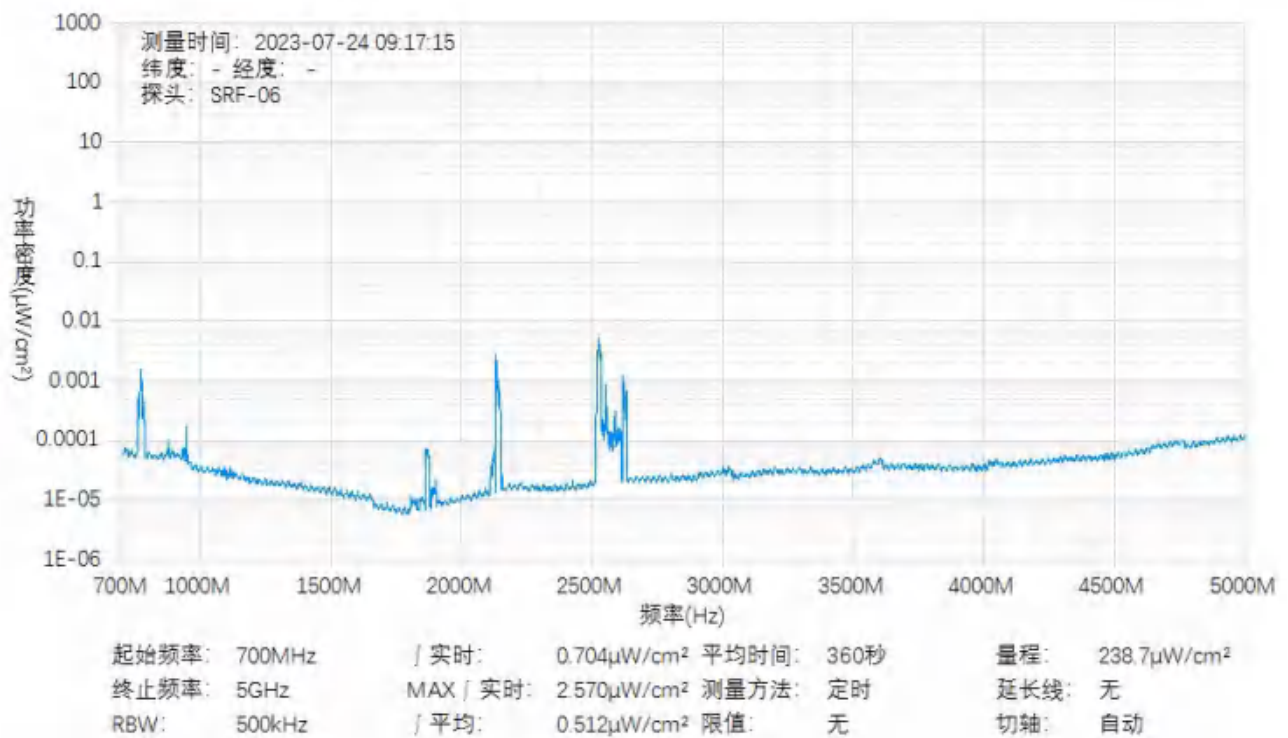
备注：测量时，仪器探头距地面（或立足平面）1.7m。因建筑物、玻璃窗或树木等遮挡等，检测点位距离基站天线的距离无法测定，表中用“/”表示。以上监测数据仅反映监测工况下的功率密度值。



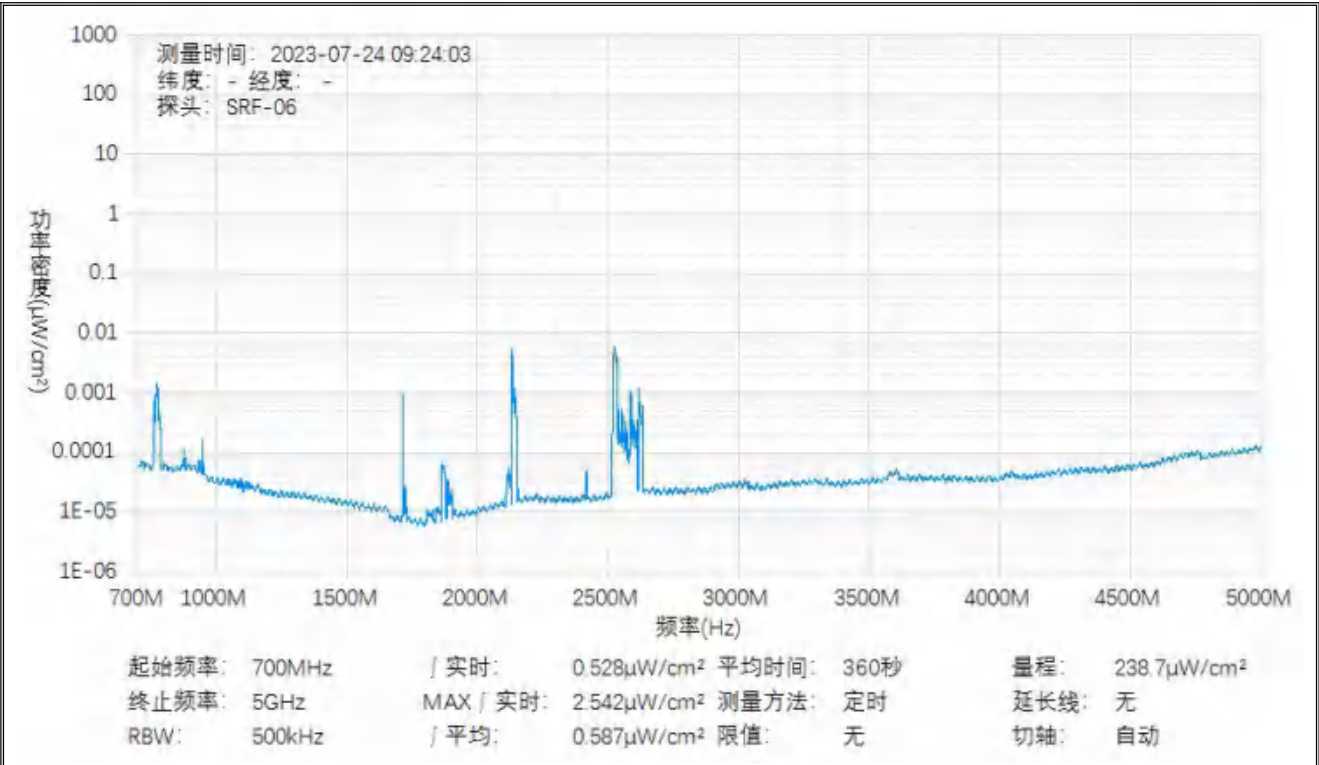
监测点位监测频谱分布图



1#监测点位



2#监测点位



3#监测点位

基站检测现场照片



中核化学计量检测中心

核工业北京化工冶金研究院分析测试中心

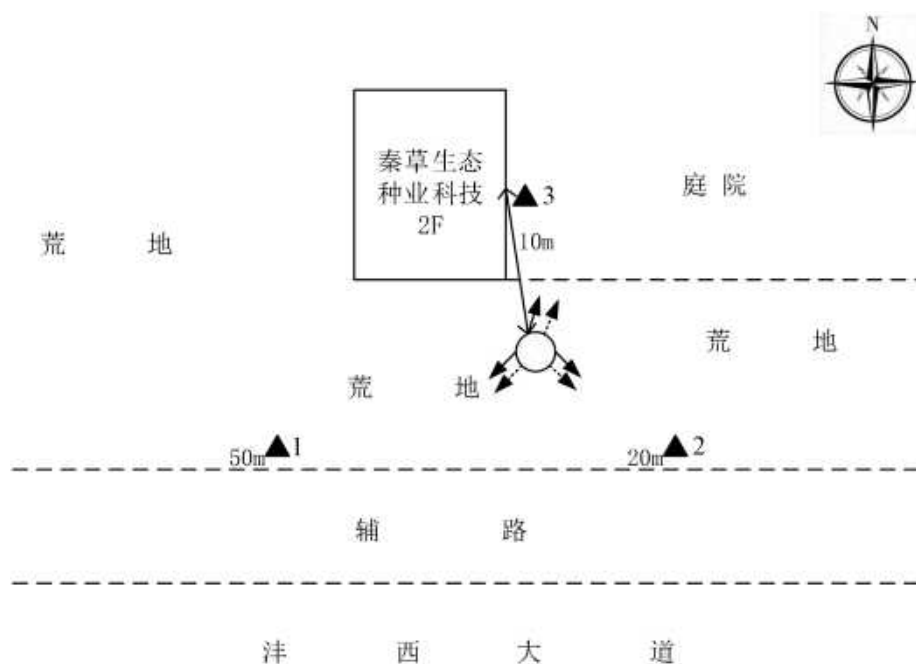
基站名称	西咸沣西严小村			
委托单位	中国电信股份有限公司咸阳分公司			
委托单位地址	陕西省咸阳市渭城区乐育北路 1 号			
检测性质	委托检测	检测参数	功率密度	
检测日期	2023 年 07 月 24 日			
基站建设地点	陕西省西安市长安区沣西大道秦草生态种业科技南侧荒地内			
天线架设方式	单管塔	天线离地高度	42m	
运营商、网络制式	电信、5G	发射频率范围（MHz）	2110-2130	
检测时环境情况	检测时间	天气	温度（℃）	相对湿度（%）
	09 时 27 分～09 时 49 分	阴	26～28	63～65
检测所依据的技术文件名称及代号	《5G 移动通信基站电磁辐射环境监测方法（试行）》（HJ 1151-2020） 《电磁环境控制限值》（GB 8702-2014）			
使用的主要仪器设备名称、型号规格及编号	主要仪器设备名称：选频式宽带电磁辐射检测仪； 型号规格：OS-4P 型主机配 SRF-06 型探头； 仪器编号：YQ-HJ-0117；			
仪器主要技术指标	频率响应范围：30MHz～6000MHz； 量程：2.6×10 ⁻⁷ μW/cm ² ～23.8 mW/cm ² ； 探头的检出限：2.6×10 ⁻⁷ μW/cm ² ；			
仪器校准情况	校准单位：广州广电计量检测股份有限公司； 校准有效期：2022.10.22～2023.10.21； 校准证书编号：J202203150809-10-0001			
备注	西咸沣西严小村基站检测点位布设在基站发射天线覆盖范围内，可能受到影响的电磁辐射环境敏感目标处，检测结果表明，所测点位的电磁辐射功率密度值均低于国家标准《电磁环境控制限值》（GB 8702-2014）中规定的公众暴露控制限值（30MHz～3000MHz 频率范围内，功率密度限值为 40 μW/cm ² ；3000MHz～15000MHz 频率范围内，功率密度限值为 40 μW/cm ² ～200 μW/cm ² ）。			

基站电磁辐射环境检测结果

序号	检测点位描述	与天线的距离（m）		发射天线		5G 终端设备		应用场景	功率密度（μW/cm²）
		垂直	水平	运营商	下行频段（MHz）	型号	数量		
1	基站西南侧 50m	42	50	电信	2110-2130	BRQ-AN00	1 台	视频交互	0.505
2	基站东南侧 20m	42	20	电信	2110-2130	BRQ-AN00	1 台	视频交互	0.755
3	秦草生态种业可以 1F 门口	42	10	电信	2110-2130	BRQ-AN00	1 台	视频交互	0.977

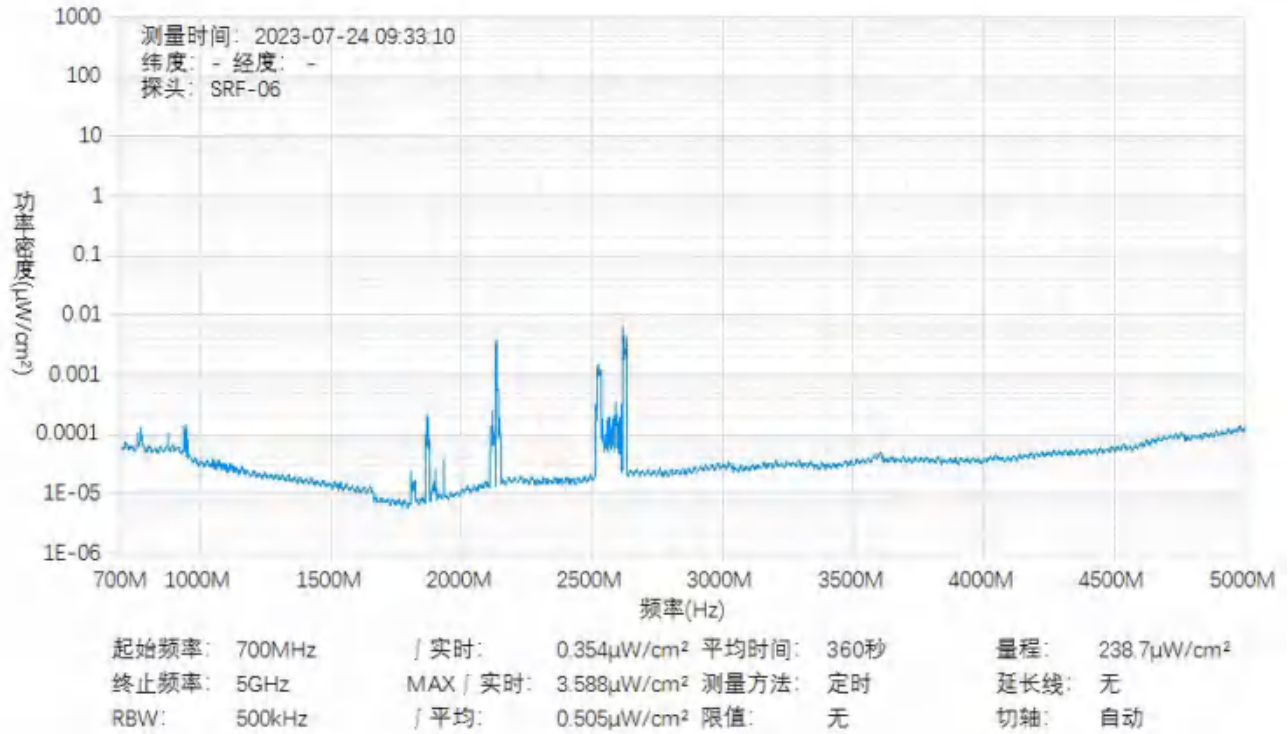
备注：测量时，仪器探头距地面（或立足平面）1.7m。因建筑物、玻璃窗或树木等遮挡等，检测点位距离基站天线的距离无法测定，表中用“/”表示。以上监测数据仅反映监测工况下的功率密度值。

基站电磁辐射环境检测点位示意图

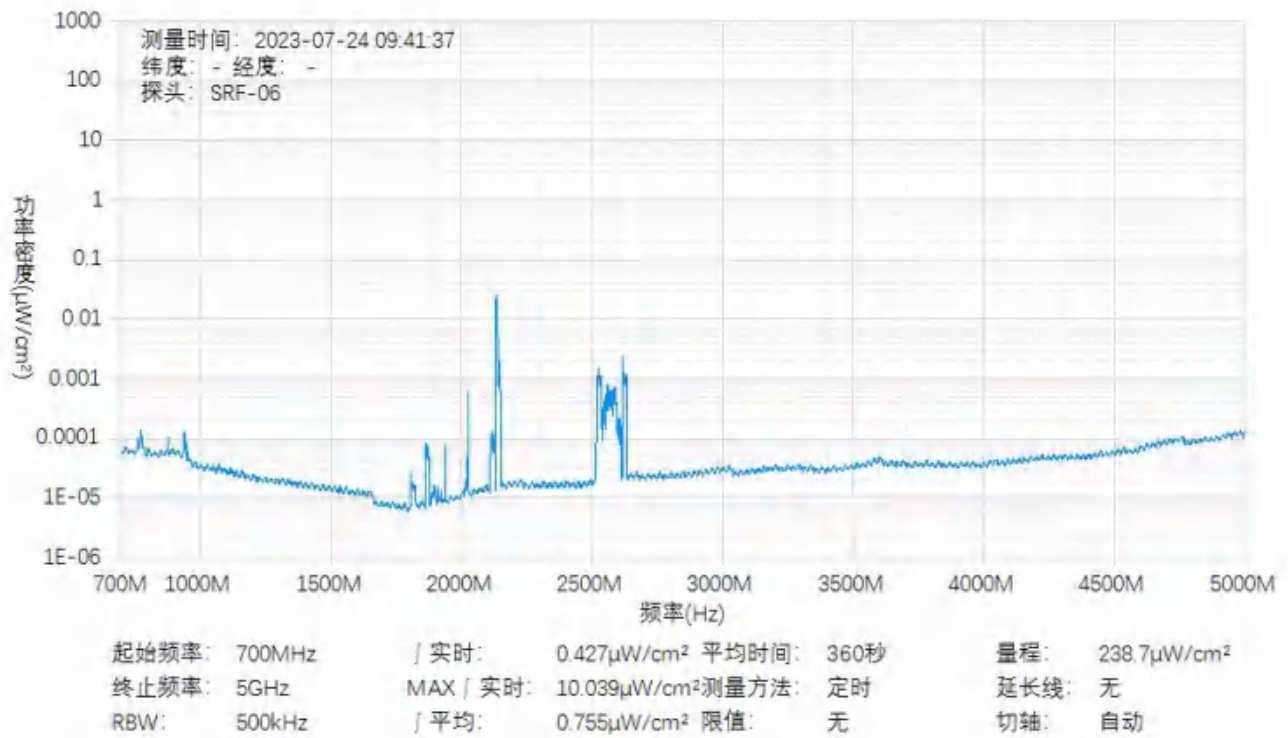


注： —►： 咸阳电信基站天线主射方向 ▲： 监测点位
 ---►： 其他运营商基站天线主射方向 ○： 单管塔

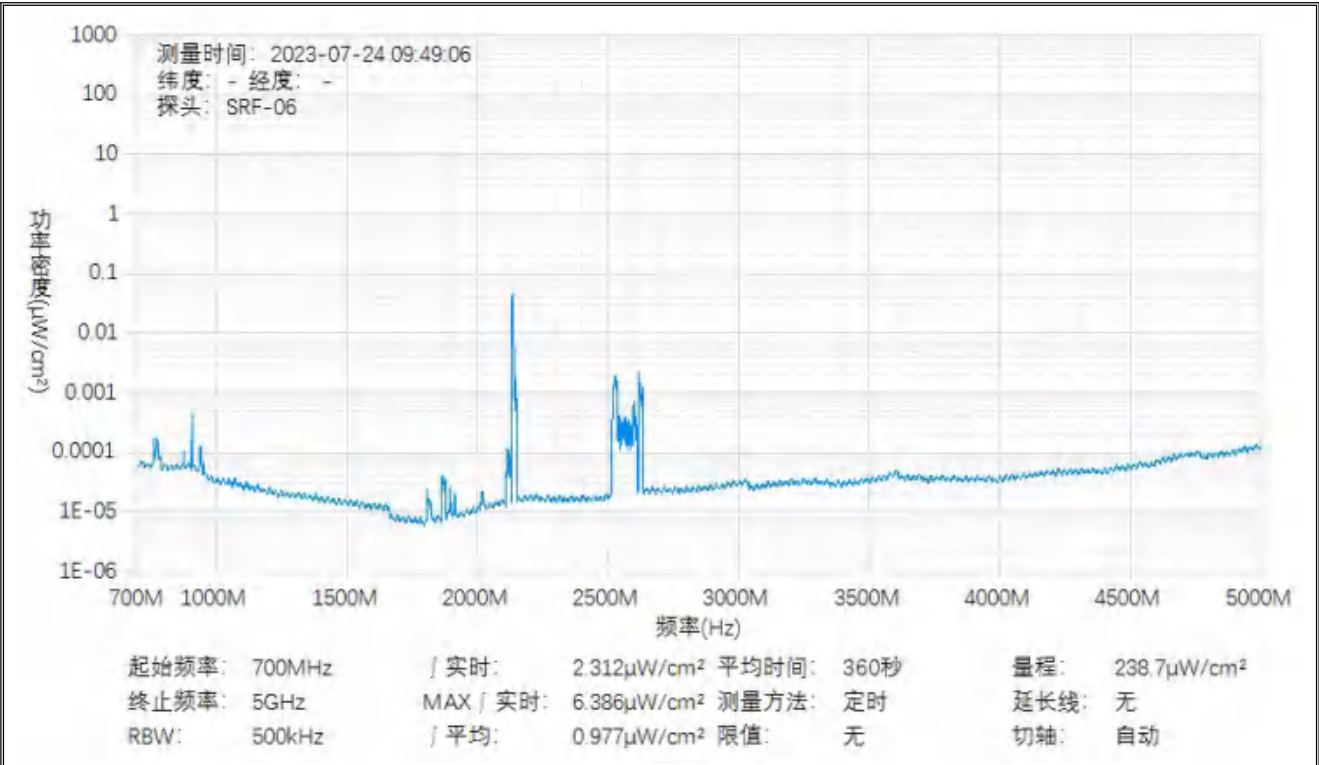
监测点位监测频谱分布图



1#监测点位



2#监测点位



3#监测点位

基站检测现场照片



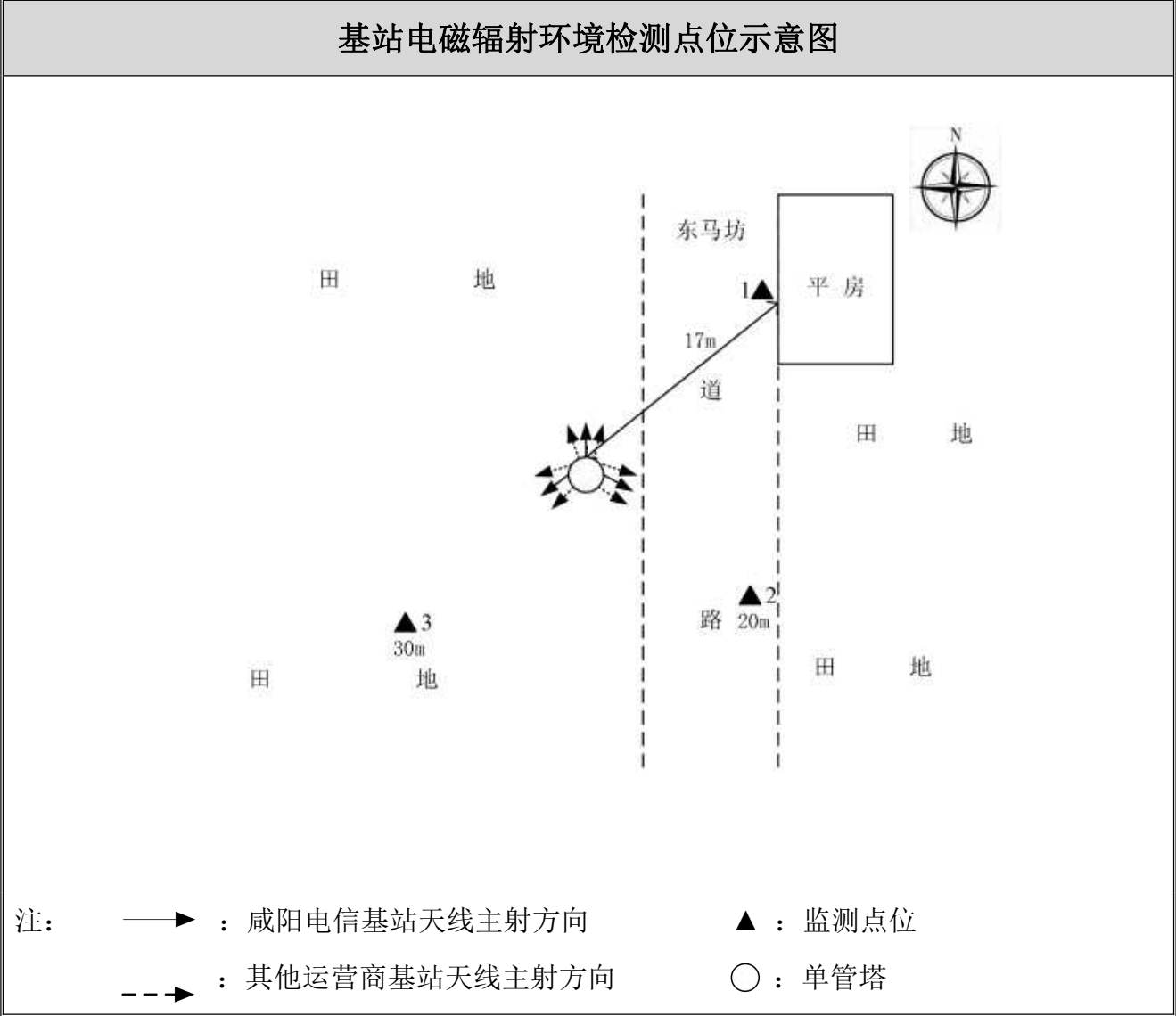
中核化学计量检测中心

核工业北京化工冶金研究院分析测试中心

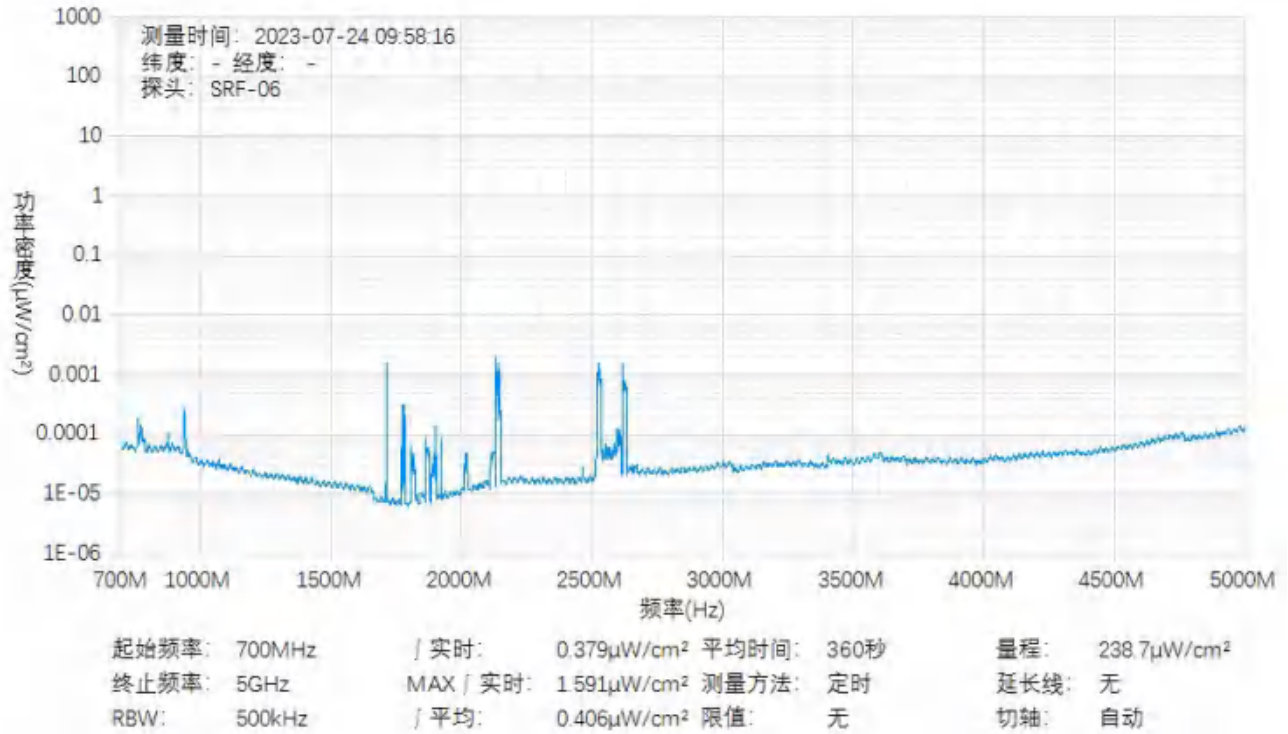
基站名称	西咸沣西东马坊村			
委托单位	中国电信股份有限公司咸阳分公司			
委托单位地址	陕西省咸阳市渭城区乐育北路1号			
检测性质	委托检测	检测参数	功率密度	
检测日期	2023年07月24日			
基站建设地点	陕西省西安市长安区东马坊田地内			
天线架设方式	单管塔	天线离地高度	36m	
运营商、网络制式	电信、5G	发射频率范围 (MHz)	2110-2130	
检测时环境情况	检测时间	天气	温度(℃)	相对湿度(%)
	09时52分~10时12分	阴	27~29	62~64
检测所依据的技术 文件名称及代号	《5G移动通信基站电磁辐射环境监测方法(试行)》(HJ 1151-2020) 《电磁环境控制限值》(GB 8702-2014)			
使用的主要仪器设备 名称、型号规格及 编号	主要仪器设备名称：选频式宽带电磁辐射检测仪； 型号规格：OS-4P型主机配SRF-06型探头； 仪器编号：YQ-HJ-0117；			
仪器主要技术指标	频率响应范围：30MHz~6000MHz； 量程：2.6×10 ⁻⁷ μW/cm ² ~23.8 mW/cm ² ； 探头的检出限：2.6×10 ⁻⁷ μW/cm ² ；			
仪器校准情况	校准单位：广州广电计量检测股份有限公司； 校准有效期：2022.10.22~2023.10.21； 校准证书编号：J202203150809-10-0001			
备注	西咸沣西东马坊村基站检测点位布设在基站发射天线覆盖范围内，可能受到影响的电磁辐射环境敏感目标处，检测结果表明，所测点位的电磁辐射功率密度值均低于国家标准《电磁环境控制限值》(GB 8702-2014)中规定的公众暴露控制限值(30MHz~3000MHz频率范围内，功率密度限值为40 μW/cm ² ；3000MHz~15000MHz频率范围内，功率密度限值为40 μW/cm ² ~200 μW/cm ²)。			

基站电磁辐射环境检测结果									
序号	检测点位描述	与天线的距离（m）		发射天线		5G 终端设备		应用场景	功率密度（μW/cm²）
		垂直	水平	运营商	下行频段（MHz）	型号	数量		
1	东马坊平房门口	36	17	电信	2110-2130	BRQ-AN00	1 台	视频交互	0.406
2	基站东南侧 20m	36	20	电信	2110-2130	BRQ-AN00	1 台	视频交互	0.493
3	基站西南侧 30m	36	30	电信	2110-2130	BRQ-AN00	1 台	视频交互	0.501

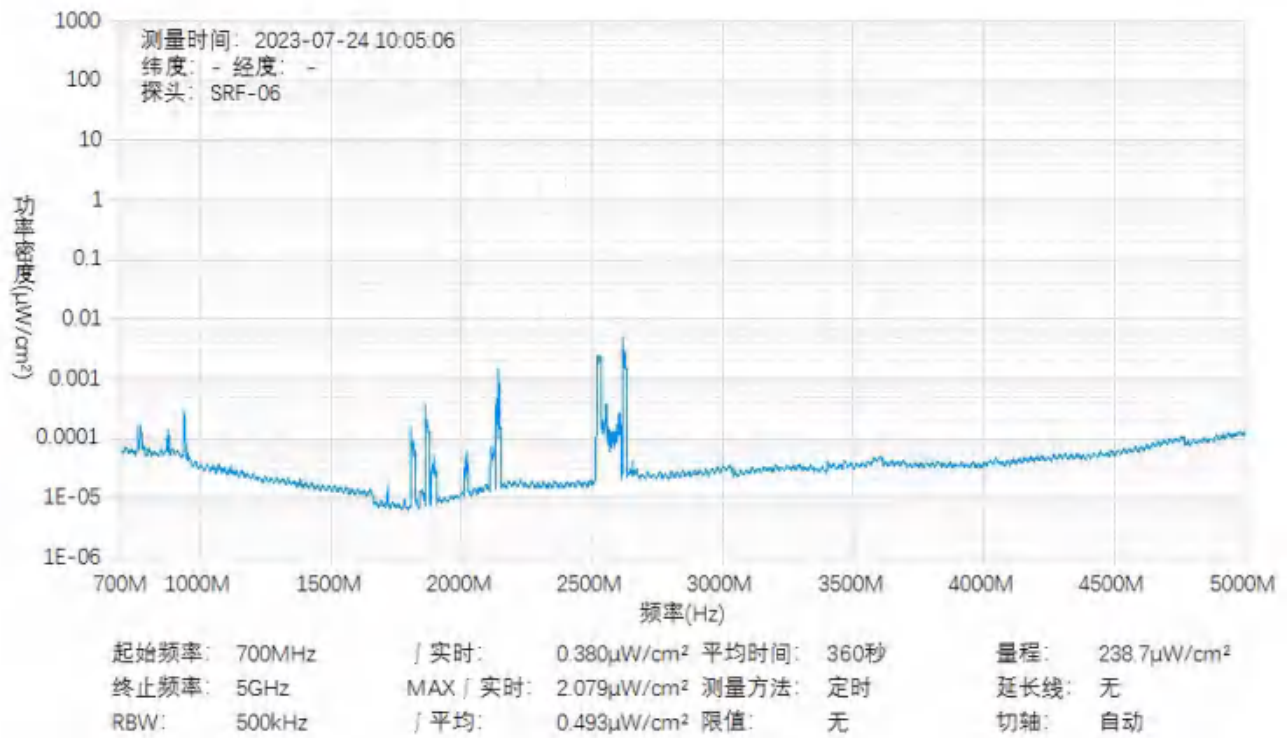
备注：测量时，仪器探头距地面（或立足平面）1.7m。因建筑物、玻璃窗或树木等遮挡等，检测点位距离基站天线的距离无法测定，表中用“/”表示。以上监测数据仅反映监测工况下的功率密度值。



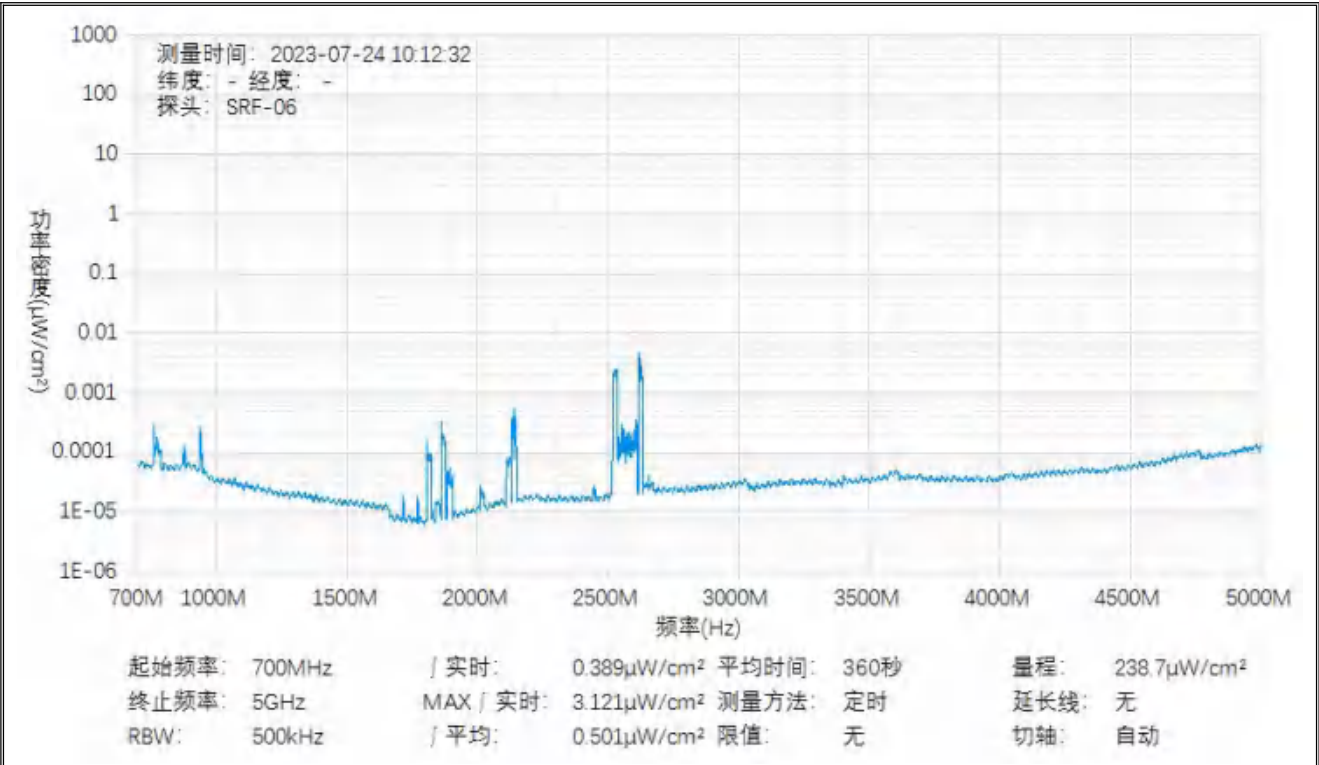
监测点位监测频谱分布图



1#监测点位



2#监测点位



3#监测点位

基站检测现场照片



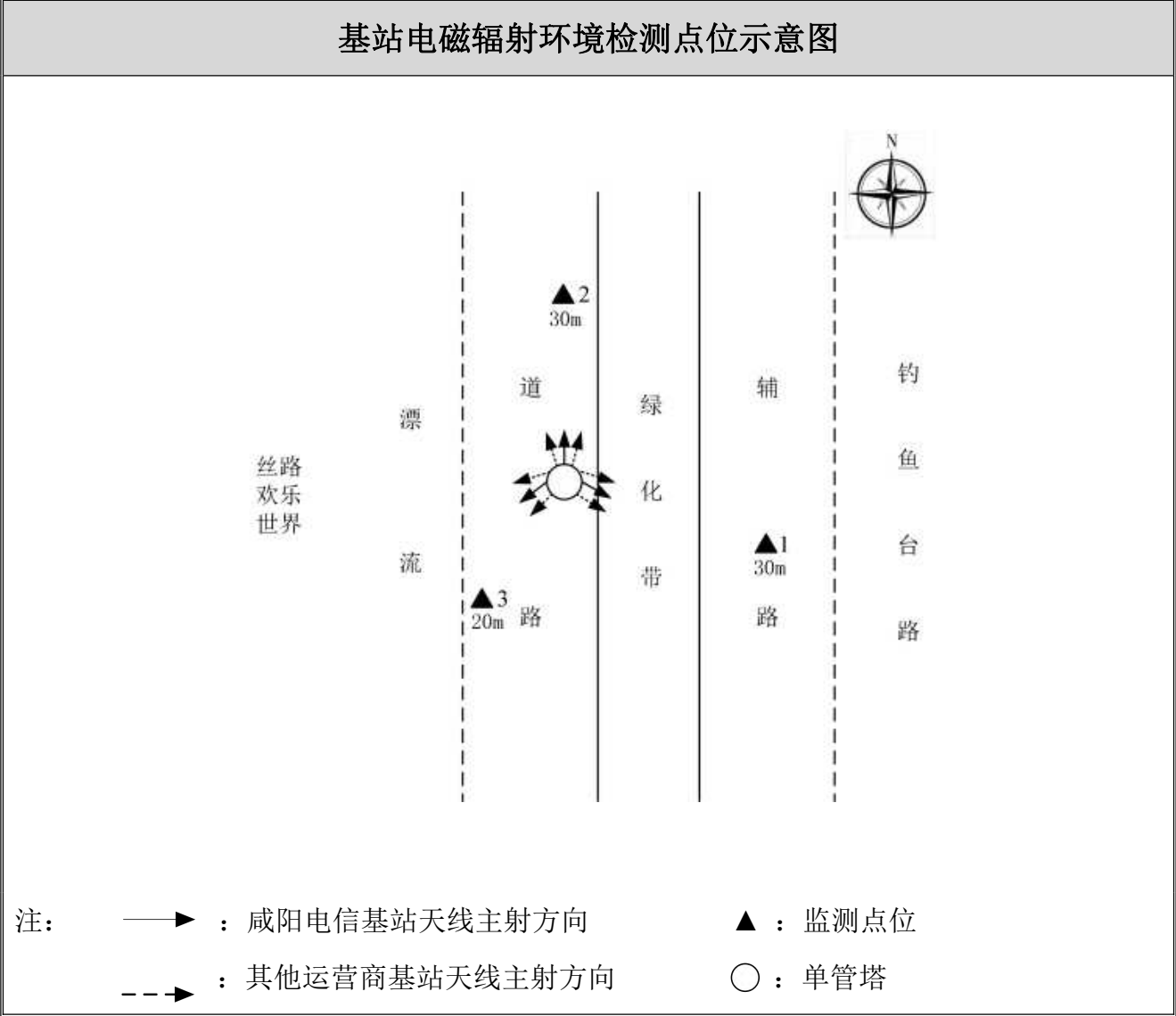
中核化学计量检测中心

核工业北京化工冶金研究院分析测试中心

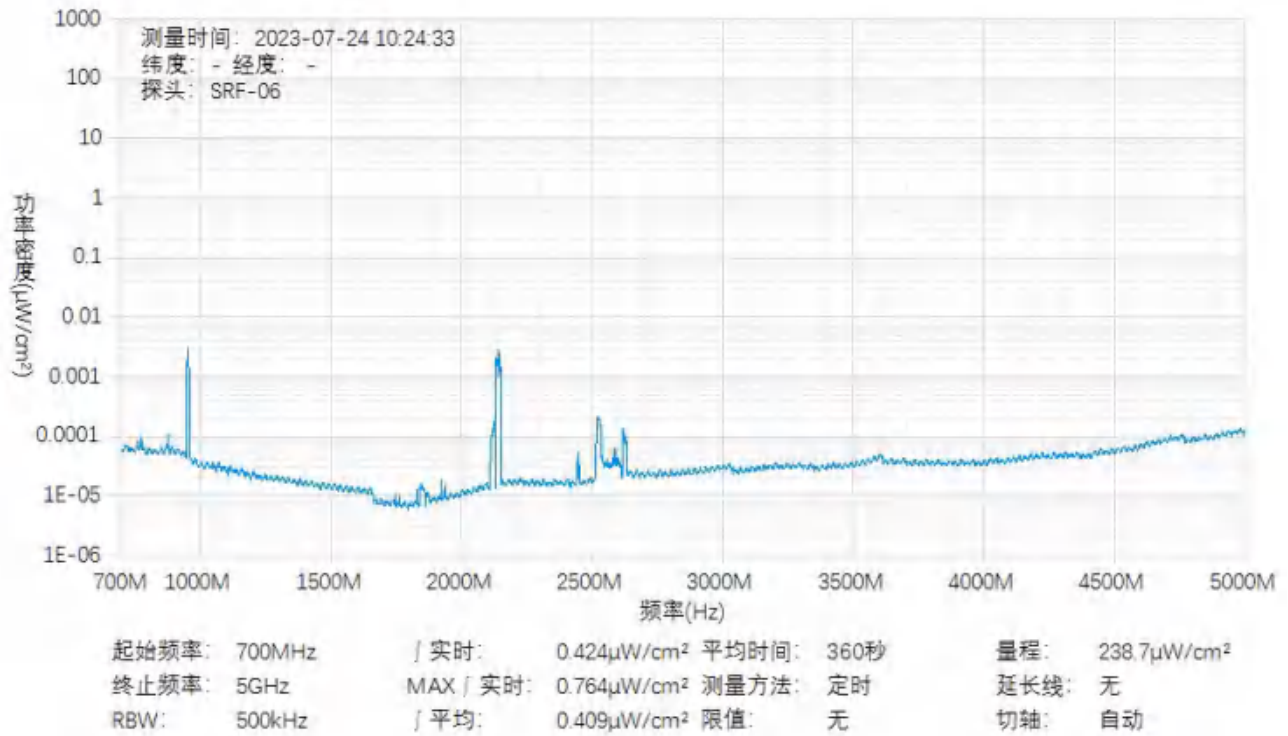
基站名称	西咸沣西丝路欢乐世界东门南			
委托单位	中国电信股份有限公司咸阳分公司			
委托单位地址	陕西省咸阳市渭城区乐育北路 1 号			
检测性质	委托检测	检测参数		功率密度
检测日期	2023 年 07 月 24 日			
基站建设地点	陕西省西安市长安区钓鱼台路丝路欢乐世界漂流东侧			
天线架设方式	单管塔	天线离地高度		27m
运营商、网络制式	电信、5G	发射频率范围（MHz）		2110-2130
检测时环境情况	检测时间	天气	温度（℃）	相对湿度（%）
	10 时 18 分～10 时 39 分	阴	27～29	64～66
检测所依据的技术文件名称及代号	《5G 移动通信基站电磁辐射环境监测方法（试行）》（HJ 1151-2020） 《电磁环境控制限值》（GB 8702-2014）			
使用的主要仪器设备名称、型号规格及编号	主要仪器设备名称：选频式宽带电磁辐射检测仪； 型号规格：OS-4P 型主机配 SRF-06 型探头； 仪器编号：YQ-HJ-0117；			
仪器主要技术指标	频率响应范围：30MHz～6000MHz； 量程：2.6×10 ⁻⁷ μW/cm ² ～23.8 mW/cm ² ； 探头的检出限：2.6×10 ⁻⁷ μW/cm ² ；			
仪器校准情况	校准单位：广州广电计量检测股份有限公司； 校准有效期：2022.10.22～2023.10.21； 校准证书编号：J202203150809-10-0001			
备注	西咸沣西丝路欢乐世界东门南基站检测点位布设在基站发射天线覆盖范围内，可能受到影响的电磁辐射环境敏感目标处，检测结果表明，所测点位的电磁辐射功率密度值均低于国家标准《电磁环境控制限值》（GB 8702-2014）中规定的公众暴露控制限值（30MHz～3000MHz 频率范围内，功率密度限值为 40 μW/cm ² ；3000MHz～15000MHz 频率范围内，功率密度限值为 40 μW/cm ² ～200 μW/cm ² ）。			

基站电磁辐射环境检测结果									
序号	检测点位描述	与天线的距离（m）		发射天线		5G 终端设备		应用场景	功率密度（μW/cm²）
		垂直	水平	运营商	下行频段（MHz）	型号	数量		
1	基站东南侧 30m	27	30	电信	2110-2130	BRQ-AN00	1 台	视频交互	0.409
2	基站北侧 30m	27	30	电信	2110-2130	BRQ-AN00	1 台	视频交互	0.378
3	基站西南侧 20m	27	20	电信	2110-2130	BRQ-AN00	1 台	视频交互	0.374

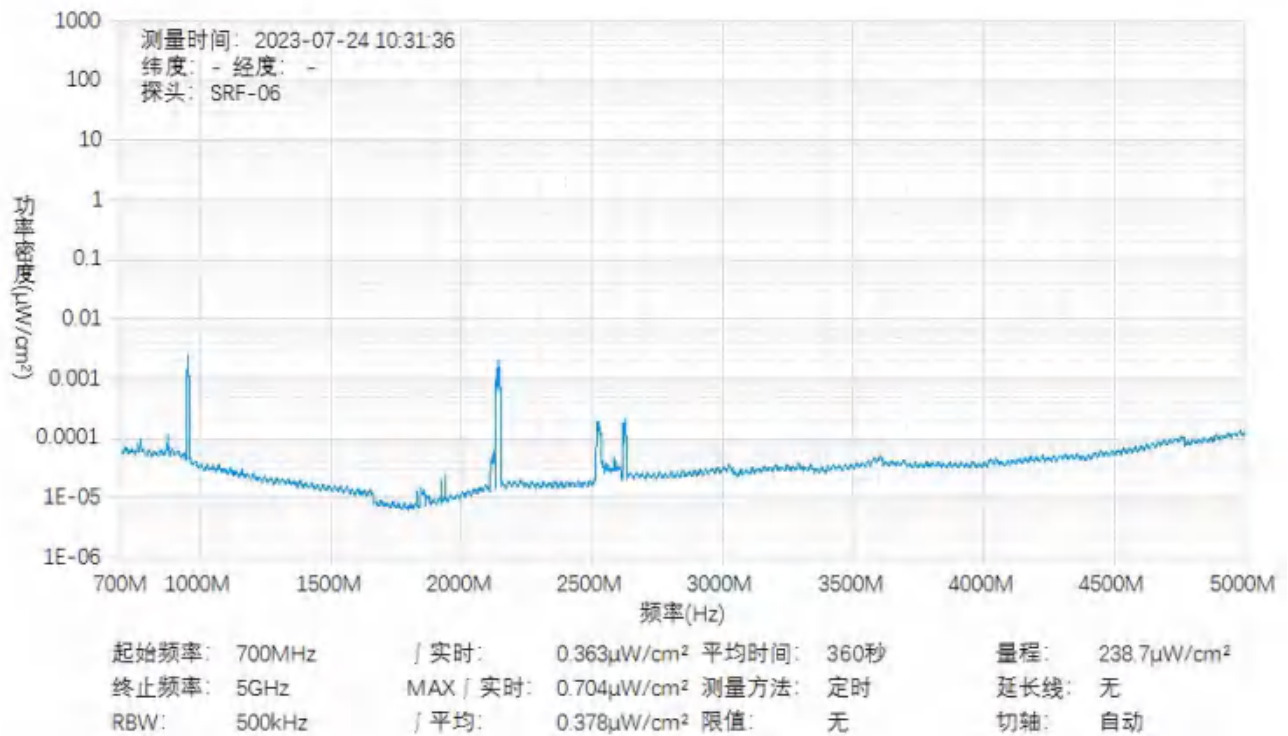
备注：测量时，仪器探头距地面（或立足平面）1.7m。因建筑物、玻璃窗或树木等遮挡等，检测点位距离基站天线的距离无法测定，表中用“/”表示。以上监测数据仅反映监测工况下的功率密度值。



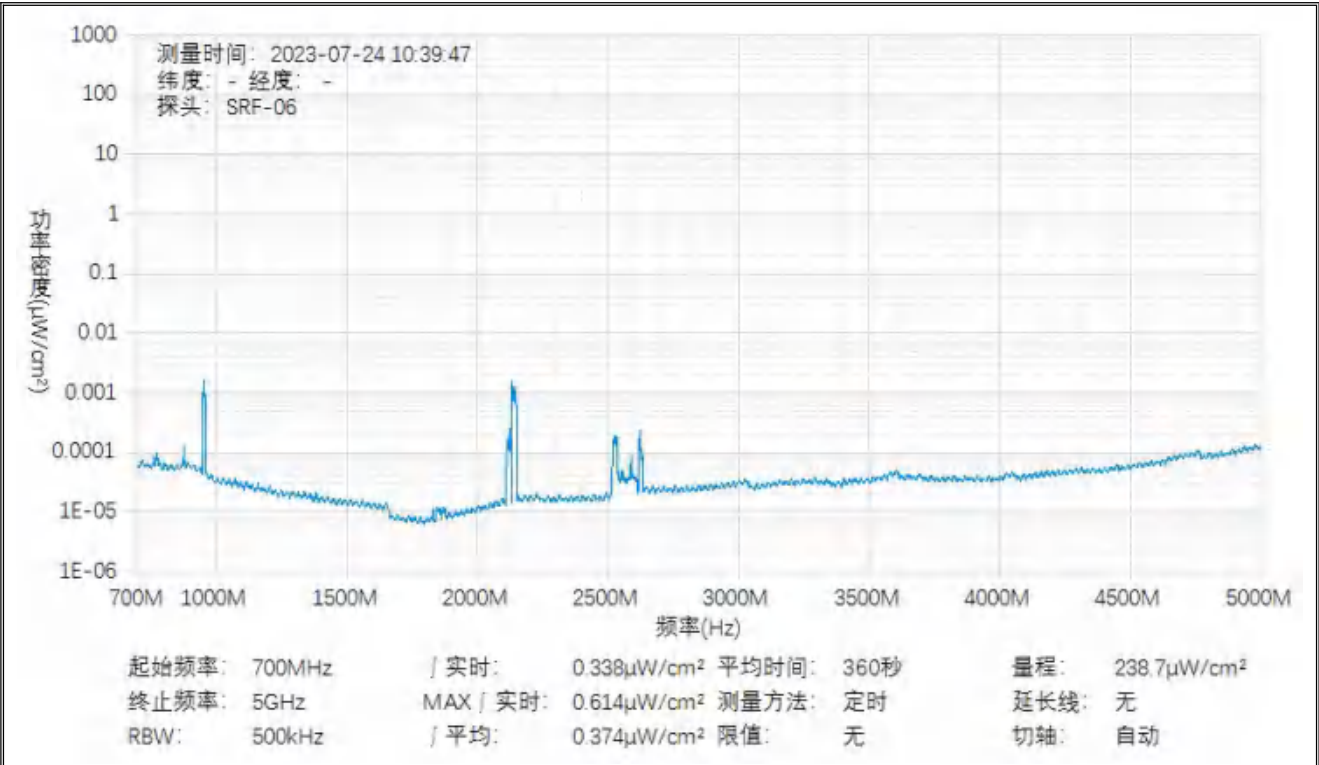
监测点位监测频谱分布图



1#监测点位




2#监测点位



3#监测点位

基站检测现场照片



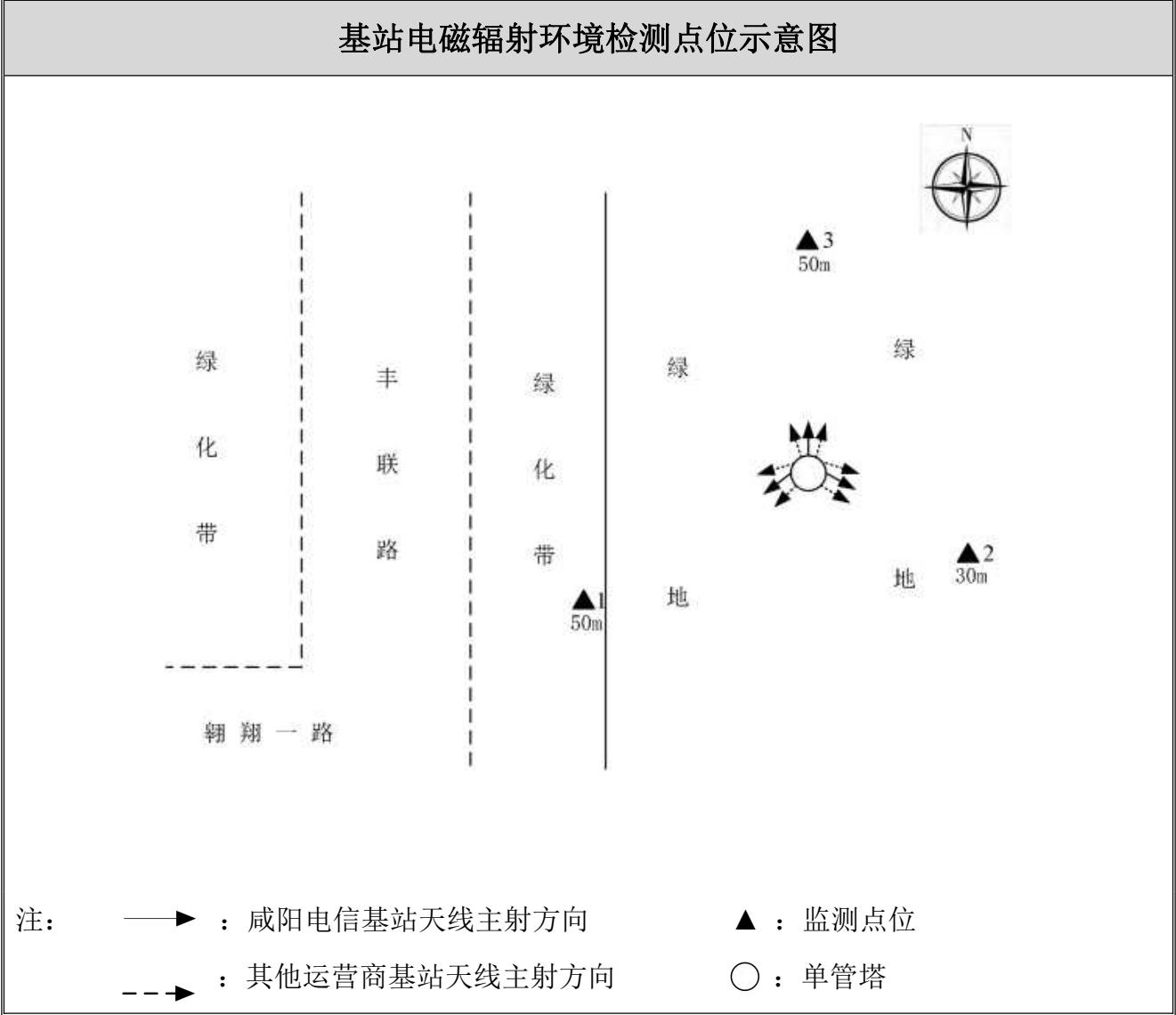
中核化学计量检测中心

核工业北京化工冶金研究院分析测试中心

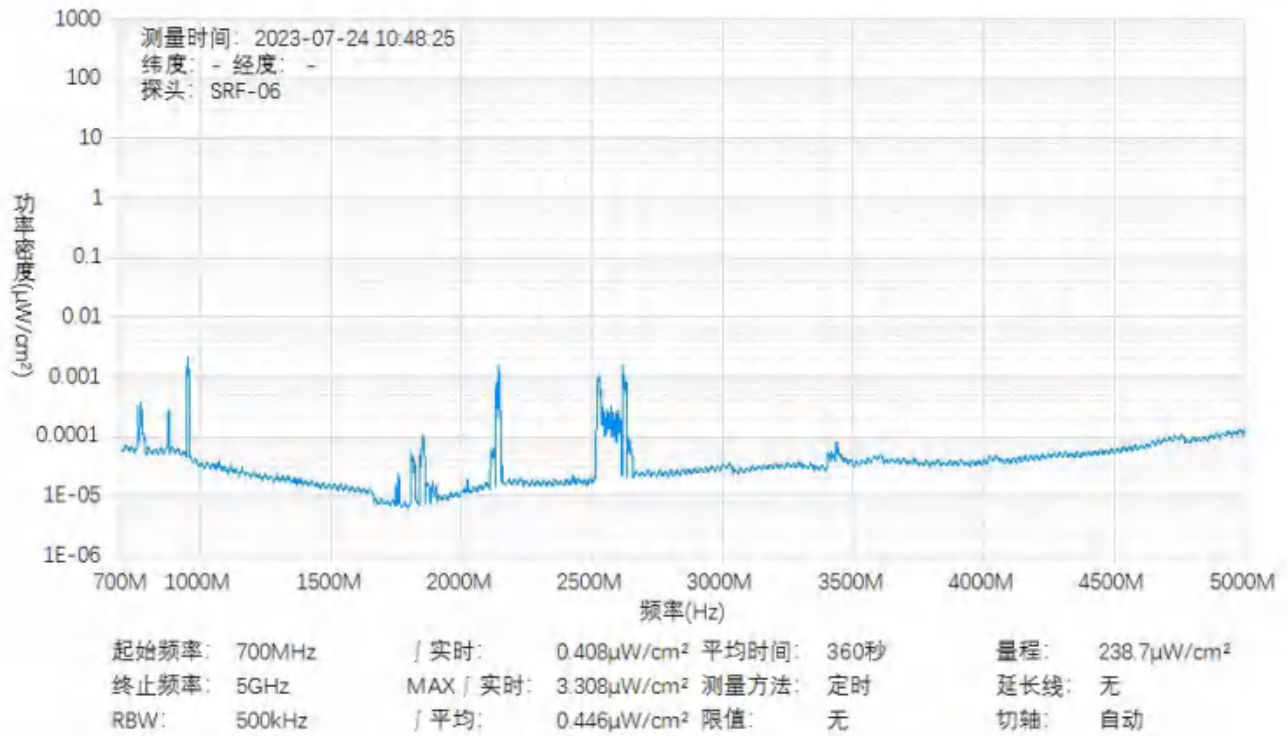
基站名称	西咸沣西丝路欢乐世界西门南			
委托单位	中国电信股份有限公司咸阳分公司			
委托单位地址	陕西省咸阳市渭城区乐育北路 1 号			
检测性质	委托检测	检测参数	功率密度	
检测日期	2023 年 07 月 24 日			
基站建设地点	陕西省咸阳市秦都区丰联路与翱翔一路交叉口东北角绿地内			
天线架设方式	单管塔	天线离地高度	24m	
运营商、网络制式	电信、5G	发射频率范围（MHz）	2110-2130	
检测时环境情况	检测时间	天气	温度（℃）	相对湿度（%）
	10 时 42 分～11 时 02 分	阴	28～30	60～62
检测所依据的技术文件名称及代号	《5G 移动通信基站电磁辐射环境监测方法（试行）》（HJ 1151-2020） 《电磁环境控制限值》（GB 8702-2014）			
使用的主要仪器设备名称、型号规格及编号	主要仪器设备名称：选频式宽带电磁辐射检测仪； 型号规格：OS-4P 型主机配 SRF-06 型探头； 仪器编号：YQ-HJ-0117；			
仪器主要技术指标	频率响应范围：30MHz～6000MHz； 量程：2.6×10 ⁻⁷ μW/cm ² ～23.8 mW/cm ² ； 探头的检出限：2.6×10 ⁻⁷ μW/cm ² ；			
仪器校准情况	校准单位：广州广电计量检测股份有限公司； 校准有效期：2022.10.22～2023.10.21； 校准证书编号：J202203150809-10-0001			
备注	西咸沣西丝路欢乐世界西门南基站检测点位布设在基站发射天线覆盖范围内，可能受到影响的电磁辐射环境敏感目标处，检测结果表明，所测点位的电磁辐射功率密度值均低于国家标准《电磁环境控制限值》（GB 8702-2014）中规定的公众暴露控制限值（30MHz～3000MHz 频率范围内，功率密度限值为 40 μW/cm ² ；3000MHz～15000MHz 频率范围内，功率密度限值为 40 μW/cm ² ～200 μW/cm ² ）。			

基站电磁辐射环境检测结果									
序号	检测点位描述	与天线的距离（m）		发射天线		5G 终端设备		应用场景	功率密度（μW/cm²）
		垂直	水平	运营商	下行频段（MHz）	型号	数量		
1	基站西南侧 50m	24	50	电信	2110-2130	BRQ-AN00	1 台	视频交互	0.446
2	基站东南侧 30m	24	30	电信	2110-2130	BRQ-AN00	1 台	视频交互	0.442
3	基站北侧 50m	24	50	电信	2110-2130	BRQ-AN00	1 台	视频交互	0.425

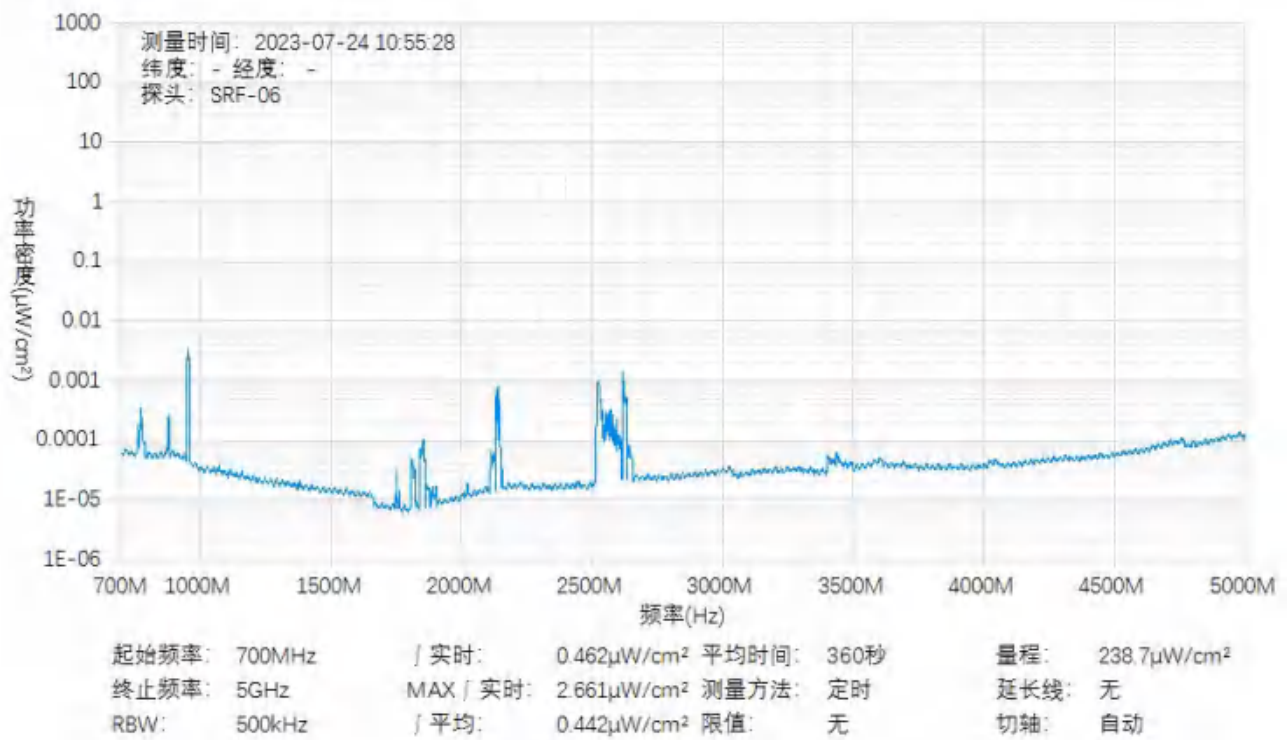
备注：测量时，仪器探头距地面（或立足平面）1.7m。因建筑物、玻璃窗或树木等遮挡等，检测点位距离基站天线的距离无法测定，表中用“/”表示。以上监测数据仅反映监测工况下的功率密度值。



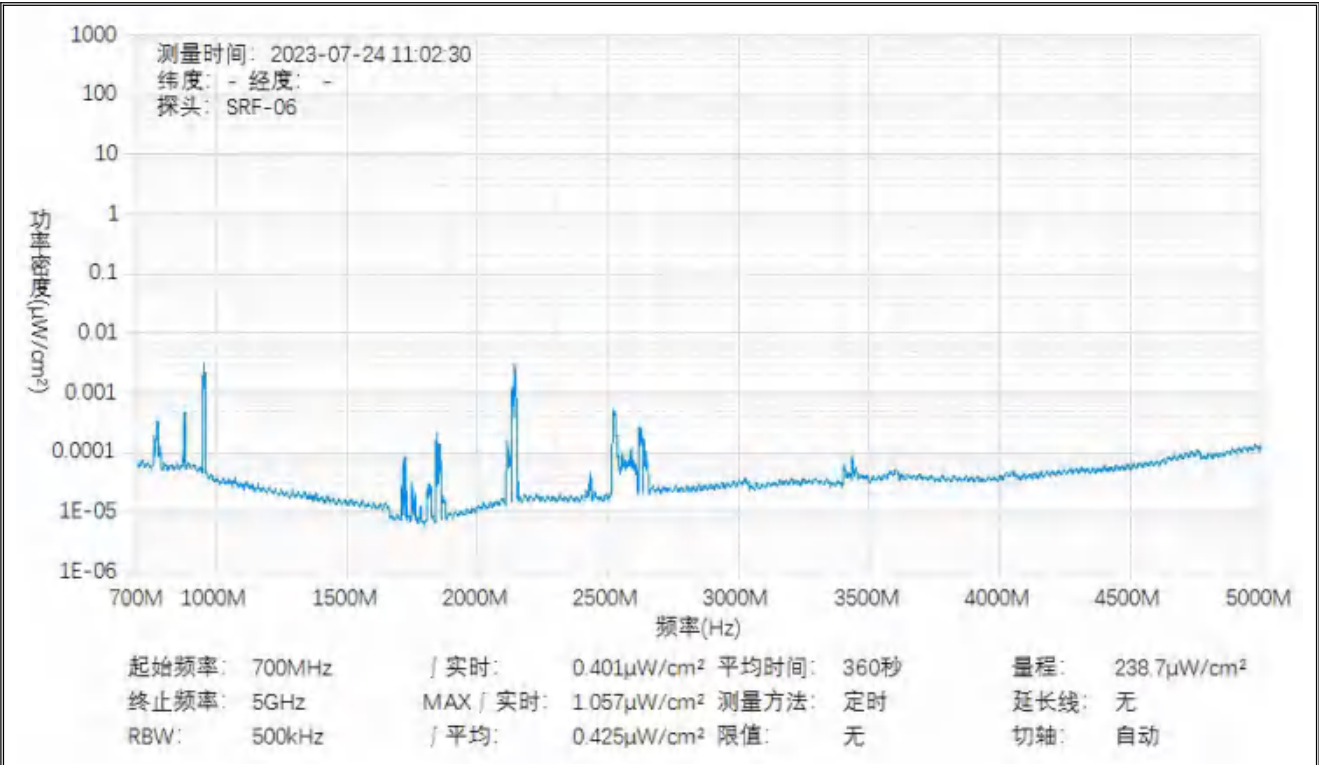
监测点位监测频谱分布图



1#监测点位



2#监测点位



3#监测点位

基站检测现场照片



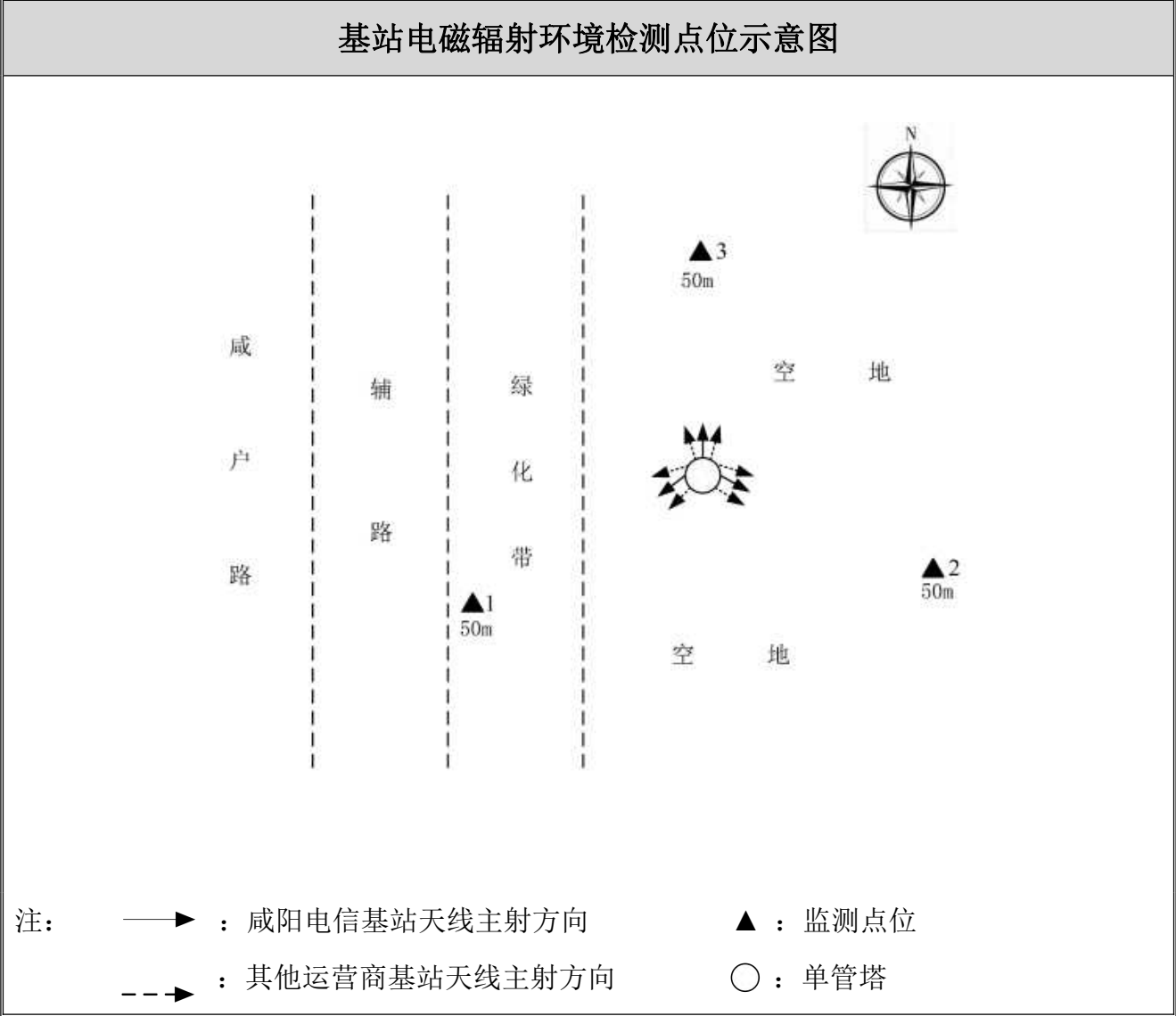
中核化学计量检测中心

核工业北京化工冶金研究院分析测试中心

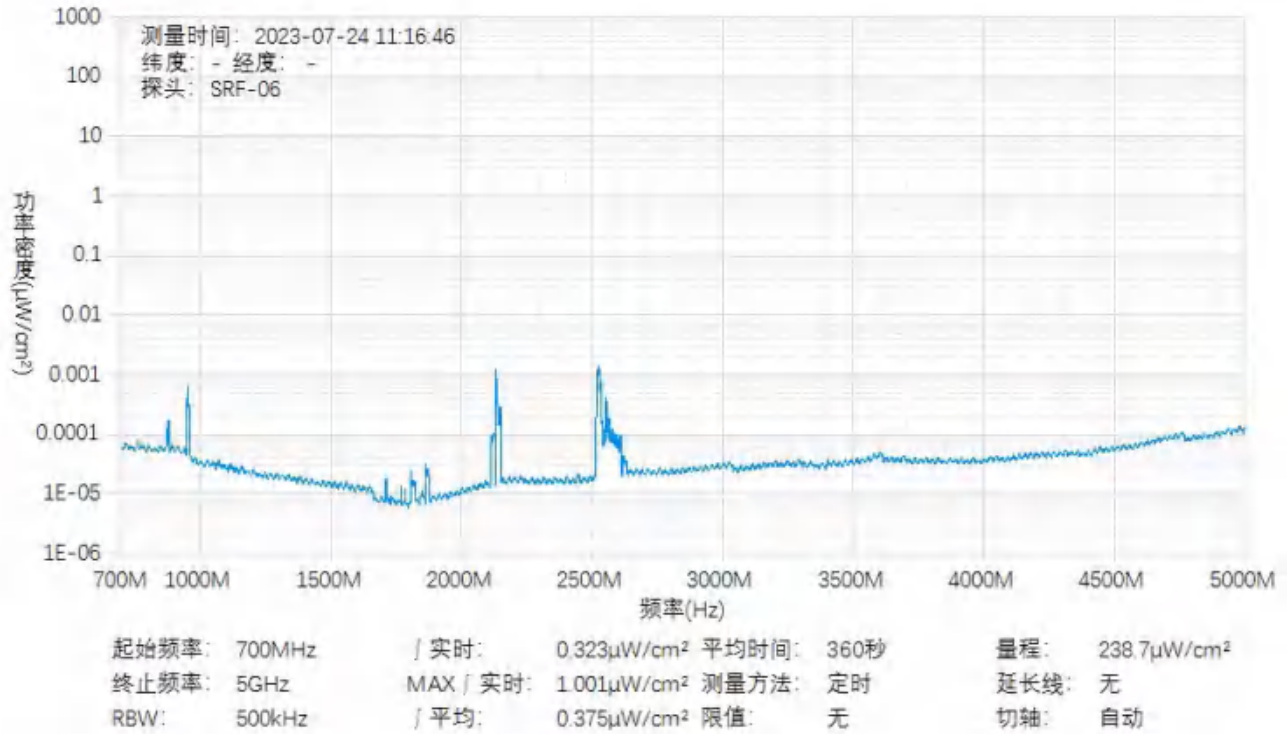
基站名称	西咸沣西蓝光御锦湾			
委托单位	中国电信股份有限公司咸阳分公司			
委托单位地址	陕西省咸阳市渭城区乐育北路 1 号			
检测性质	委托检测	检测参数	功率密度	
检测日期	2023 年 07 月 24 日			
基站建设地点	陕西省咸阳市秦都区咸户路东侧空地内			
天线架设方式	单管塔	天线离地高度	22m	
运营商、网络制式	电信、5G	发射频率范围（MHz）	2110-2130	
检测时环境情况	检测时间	天气	温度（℃）	相对湿度（%）
	11 时 10 分～11 时 30 分	阴	28～30	60～62
检测所依据的技术文件名称及代号	《5G 移动通信基站电磁辐射环境监测方法（试行）》（HJ 1151-2020） 《电磁环境控制限值》（GB 8702-2014）			
使用的主要仪器设备名称、型号规格及编号	主要仪器设备名称：选频式宽带电磁辐射检测仪； 型号规格：OS-4P 型主机配 SRF-06 型探头； 仪器编号：YQ-HJ-0117；			
仪器主要技术指标	频率响应范围：30MHz～6000MHz； 量程：2.6×10 ⁻⁷ μW/cm ² ～23.8 mW/cm ² ； 探头的检出限：2.6×10 ⁻⁷ μW/cm ² ；			
仪器校准情况	校准单位：广州广电计量检测股份有限公司； 校准有效期：2022.10.22～2023.10.21； 校准证书编号：J202203150809-10-0001			
备注	西咸沣西蓝光御锦湾基站检测点位布设在基站发射天线覆盖范围内，可能受到影响的电磁辐射环境敏感目标处，检测结果表明，所测点位的电磁辐射功率密度值均低于国家标准《电磁环境控制限值》（GB 8702-2014）中规定的公众暴露控制限值（30MHz～3000MHz 频率范围内，功率密度限值为 40 μW/cm ² ；3000MHz～15000MHz 频率范围内，功率密度限值为 40 μW/cm ² ～200 μW/cm ² ）。			

基站电磁辐射环境检测结果									
序号	检测点位描述	与天线的距离（m）		发射天线		5G 终端设备		应用场景	功率密度（μW/cm²）
		垂直	水平	运营商	下行频段（MHz）	型号	数量		
1	基站西南侧 50m	22	50	电信	2110-2130	BRQ-AN00	1 台	视频交互	0.375
2	基站东南侧 50m	22	50	电信	2110-2130	BRQ-AN00	1 台	视频交互	0.379
3	基站北侧 50m	22	50	电信	2110-2130	BRQ-AN00	1 台	视频交互	0.456

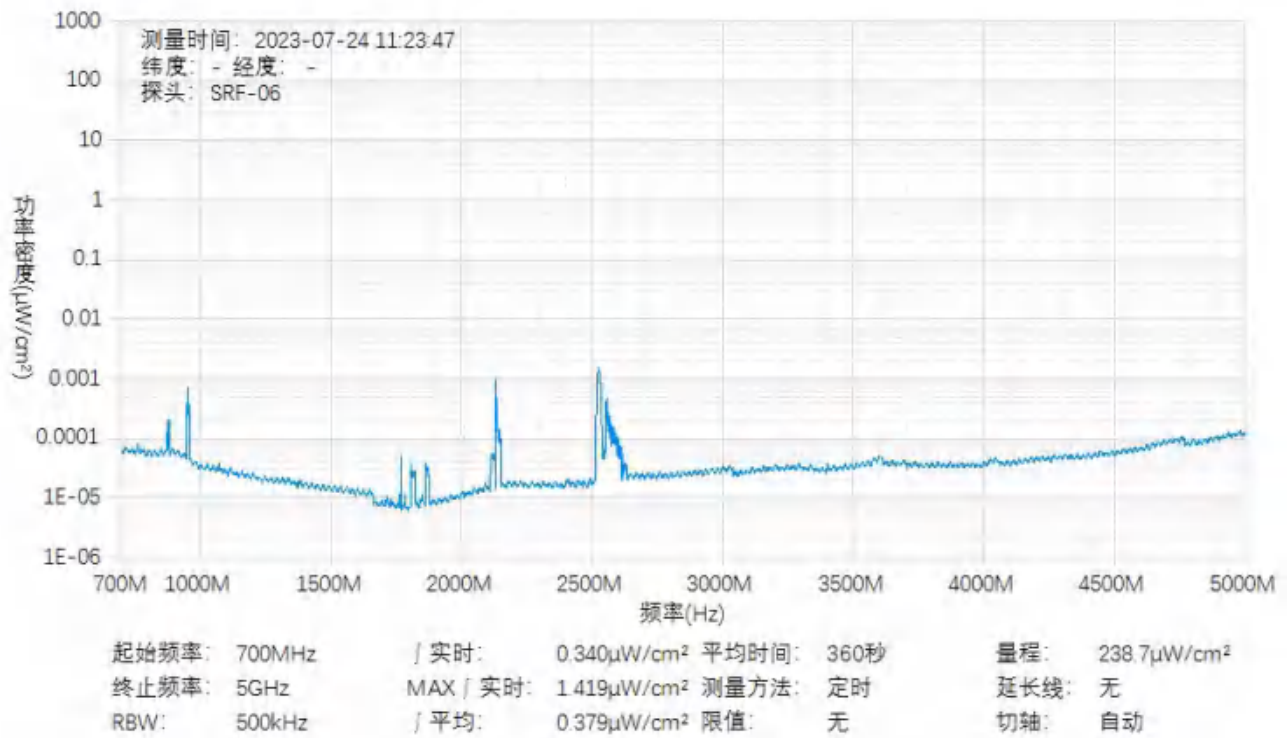
备注：测量时，仪器探头距地面（或立足平面）1.7m。因建筑物、玻璃窗或树木等遮挡等，检测点位距离基站天线的距离无法测定，表中用“/”表示。以上监测数据仅反映监测工况下的功率密度值。



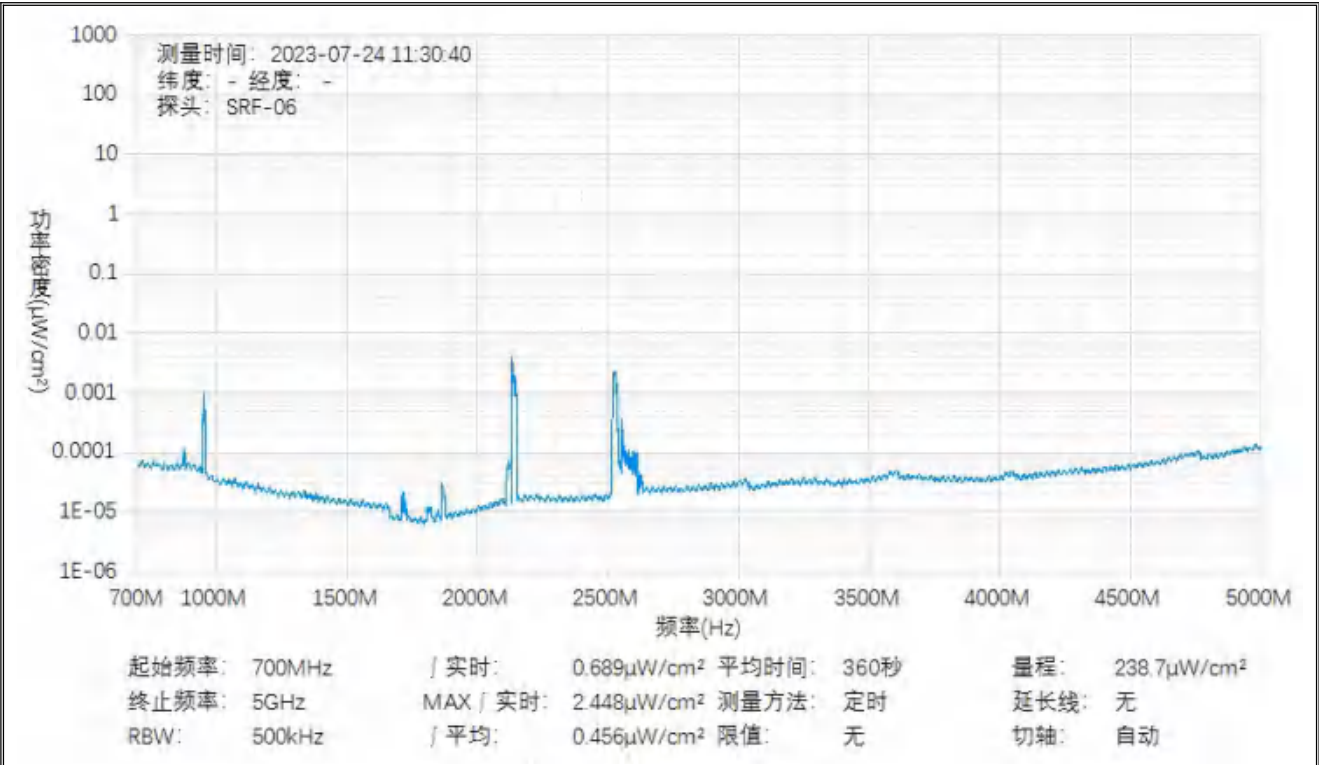
监测点位监测频谱分布图



1#监测点位



2#监测点位



3#监测点位

基站检测现场照片

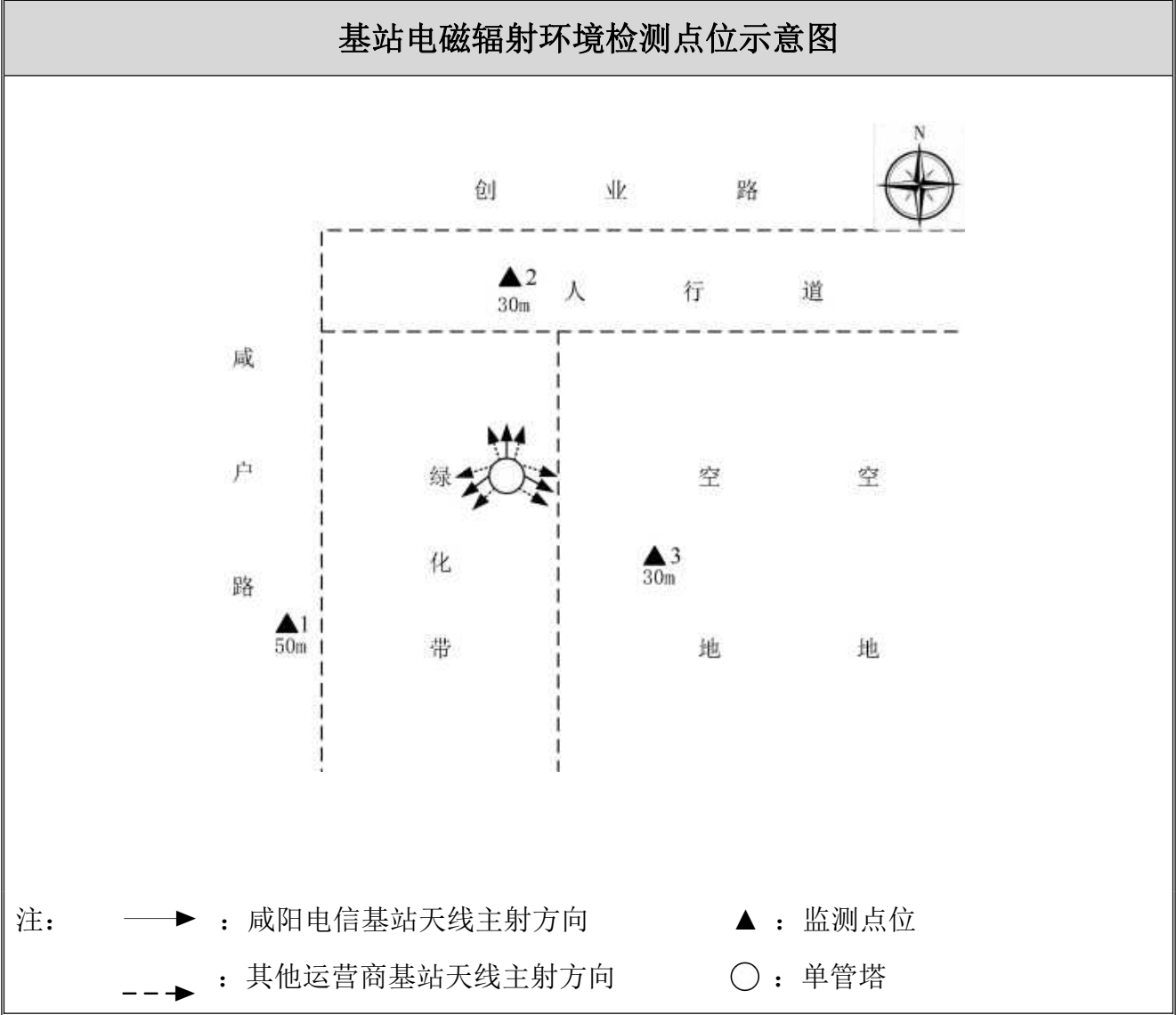


中核化学计量检测中心
核工业北京化工冶金研究院分析测试中心

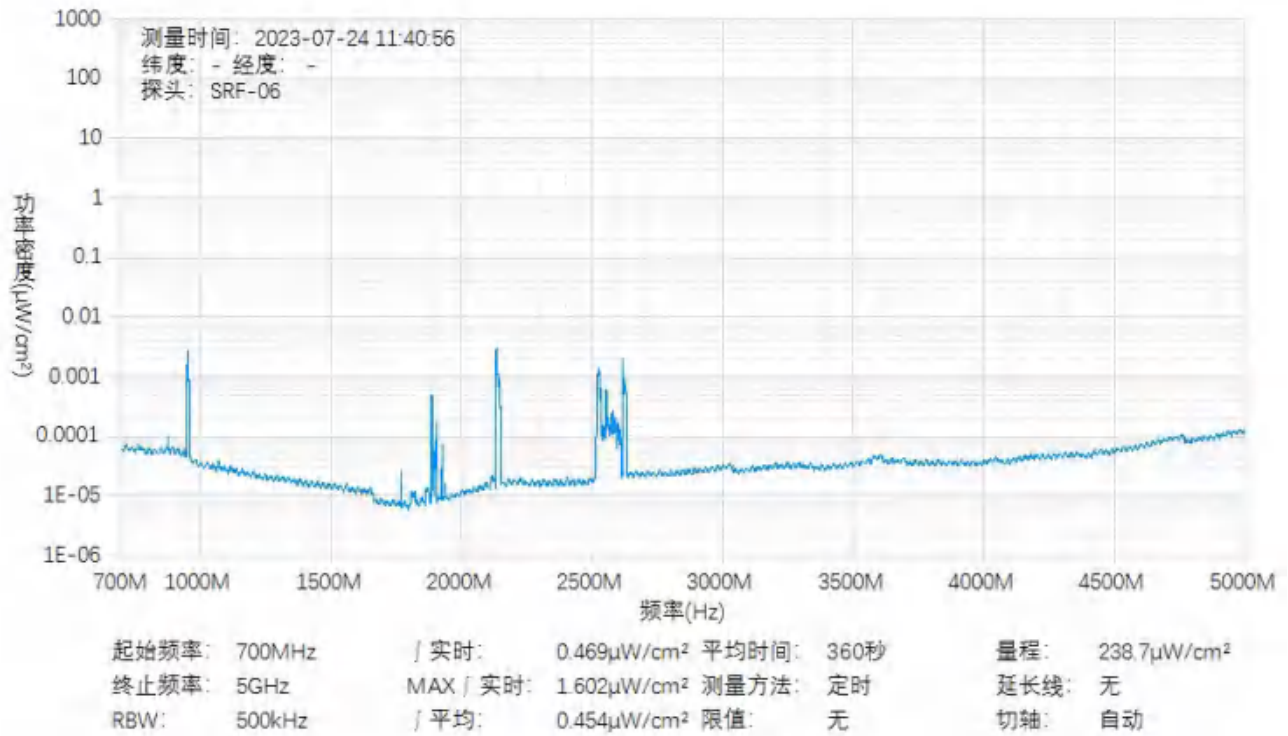
基站名称	西咸沣西钓台紫薇樾湾府			
委托单位	中国电信股份有限公司咸阳分公司			
委托单位地址	陕西省咸阳市渭城区乐育北路 1 号			
检测性质	委托检测	检测参数	功率密度	
检测日期	2023 年 07 月 24 日			
基站建设地点	陕西省咸阳市秦都区咸户路与创业路交叉口东南角绿化带内			
天线架设方式	单管塔	天线离地高度	25m	
运营商、网络制式	电信、5G	发射频率范围 (MHz)	2110-2130	
检测时环境情况	检测时间	天气	温度（℃）	相对湿度（%）
	11 时 34 分～11 时 54 分	阴	29～31	52～54
检测所依据的技术 文件名称及代号	《5G 移动通信基站电磁辐射环境监测方法（试行）》（HJ 1151-2020） 《电磁环境控制限值》（GB 8702-2014）			
使用的主要仪器设备名称、型号规格及 编号	主要仪器设备名称：选频式宽带电磁辐射检测仪； 型号规格：OS-4P 型主机配 SRF-06 型探头； 仪器编号：YQ-HJ-0117；			
仪器主要技术指标	频率响应范围：30MHz～6000MHz； 量程：2.6×10 ⁻⁷ μW/cm ² ～23.8 mW/cm ² ； 探头的检出限：2.6×10 ⁻⁷ μW/cm ² ；			
仪器校准情况	校准单位：广州广电计量检测股份有限公司； 校准有效期：2022.10.22～2023.10.21； 校准证书编号：J202203150809-10-0001			
备注	西咸沣西钓台紫薇樾湾府基站检测点位布设在基站发射天线覆盖范围内，可能受到影响的电磁辐射环境敏感目标处，检测结果表明，所测点位的电磁辐射功率密度值均低于国家标准《电磁环境控制限值》（GB 8702-2014）中规定的公众暴露控制限值（30MHz～3000MHz 频率范围内，功率密度限值为 40 μW/cm ² ；3000MHz～15000MHz 频率范围内，功率密度限值为 40 μW/cm ² ～200 μW/cm ² ）。			

基站电磁辐射环境检测结果									
序号	检测点位描述	与天线的距离（m）		发射天线		5G 终端设备		应用场景	功率密度（μW/cm²）
		垂直	水平	运营商	下行频段（MHz）	型号	数量		
1	基站西南侧 50m	25	50	电信	2110-2130	BRQ-AN00	1 台	视频交互	0.454
2	基站北侧 30m	25	30	电信	2110-2130	BRQ-AN00	1 台	视频交互	0.457
3	基站东南侧 30m	25	30	电信	2110-2130	BRQ-AN00	1 台	视频交互	0.472

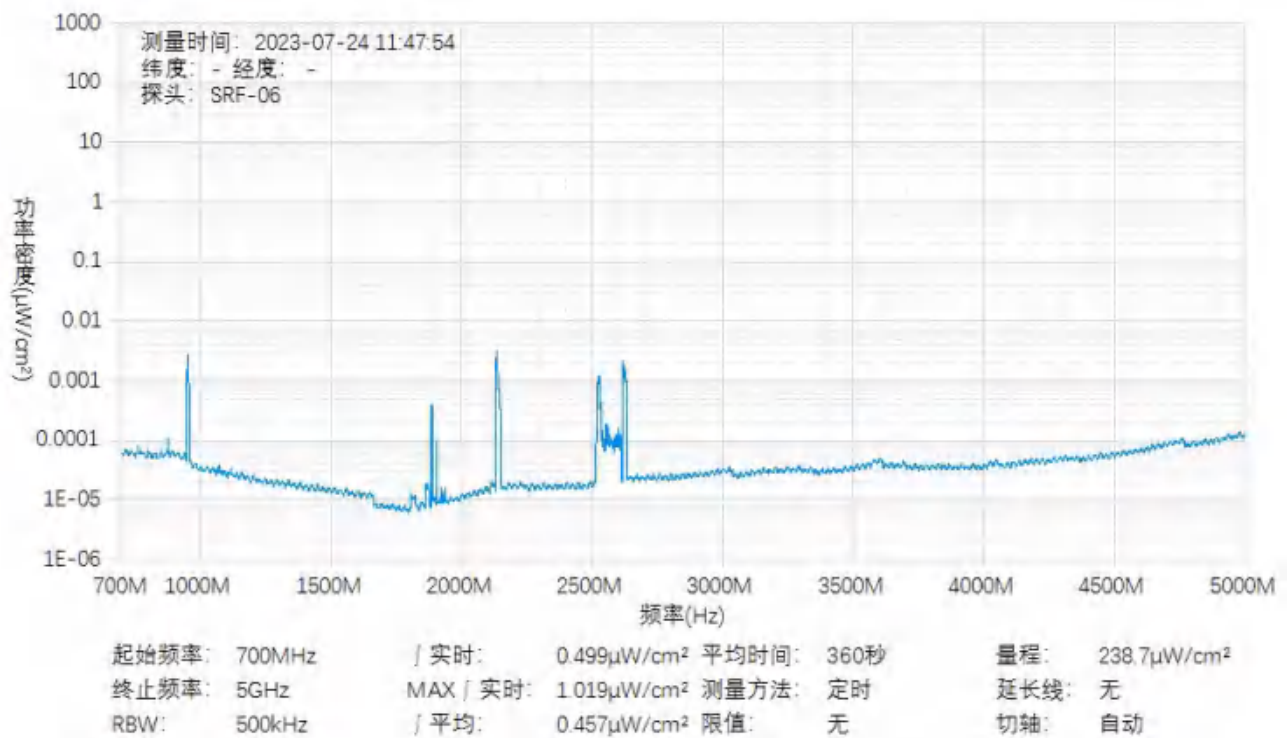
备注：测量时，仪器探头距地面（或立足平面）1.7m。因建筑物、玻璃窗或树木等遮挡等，检测点位距离基站天线的距离无法测定，表中用“/”表示。以上监测数据仅反映监测工况下的功率密度值。



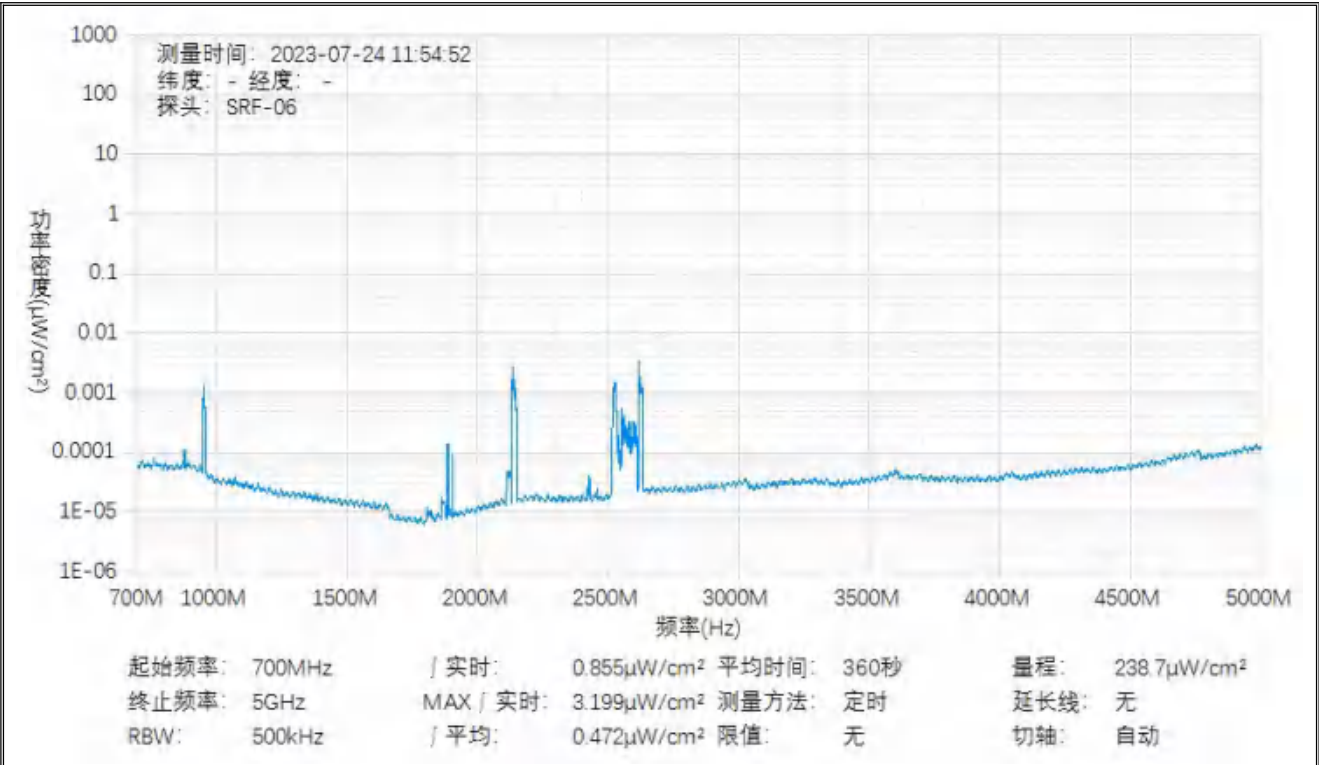
监测点位监测频谱分布图



1#监测点位



2#监测点位



3#监测点位

基站检测现场照片




中核化学计量检测中心

核工业北京化工冶金研究院分析测试中心

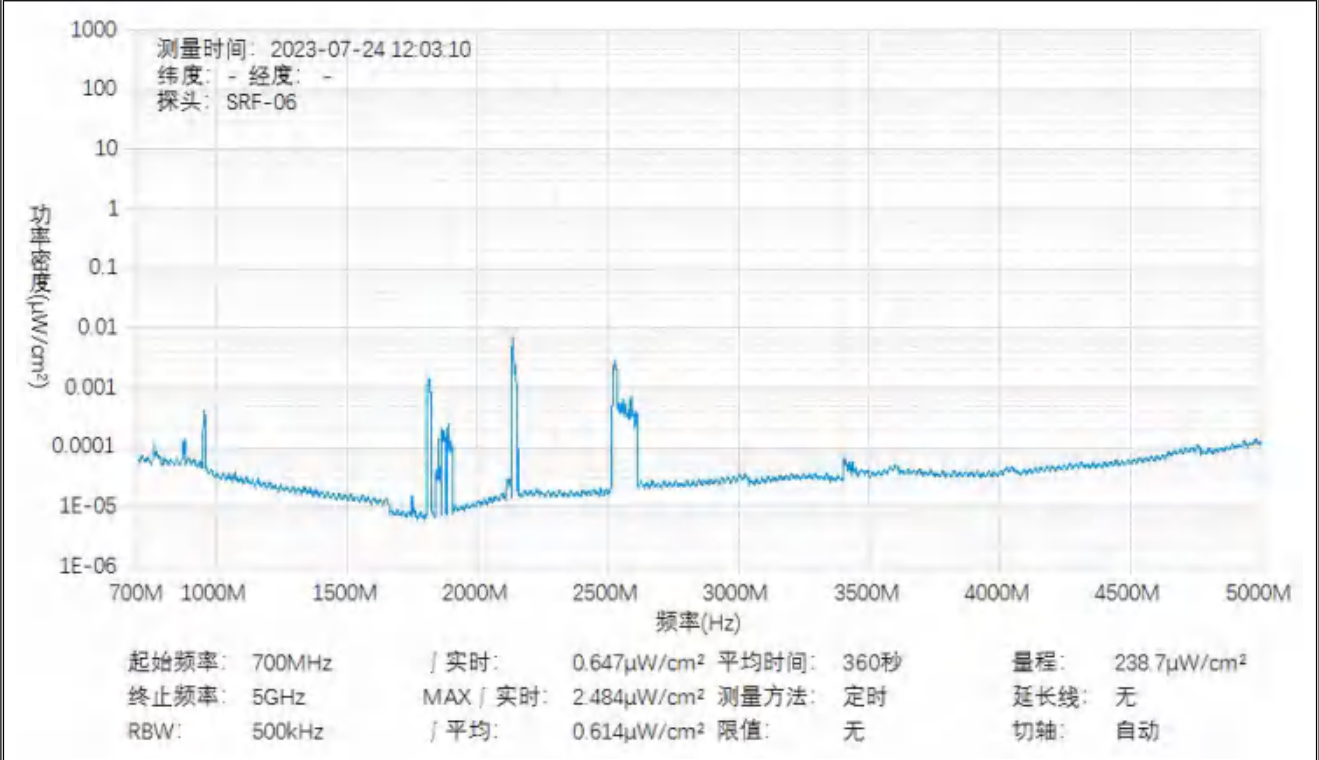
基站名称	沣润西路一方平康西侧			
委托单位	中国电信股份有限公司咸阳分公司			
委托单位地址	陕西省咸阳市渭城区乐育北路1号			
检测性质	委托检测	检测参数	功率密度	
检测日期	2023年07月24日			
基站建设地点	陕西省咸阳市秦都区沣润西路与丰信路交叉口东北角绿化带内			
天线架设方式	单管塔	天线离地高度	26m	
运营商、网络制式	电信、5G	发射频率范围（MHz）	2110-2130	
检测时环境情况	检测时间	天气	温度（℃）	相对湿度（%）
	11时57分~12时17分	阴	29~31	51~53
检测所依据的技术文件名称及代号	《5G移动通信基站电磁辐射环境监测方法（试行）》（HJ 1151-2020） 《电磁环境控制限值》（GB 8702-2014）			
使用的主要仪器设备名称、型号规格及编号	主要仪器设备名称：选频式宽带电磁辐射检测仪； 型号规格：OS-4P型主机配SRF-06型探头； 仪器编号：YQ-HJ-0117；			
仪器主要技术指标	频率响应范围：30MHz~6000MHz； 量程：2.6×10 ⁻⁷ μW/cm ² ~23.8 mW/cm ² ； 探头的检出限：2.6×10 ⁻⁷ μW/cm ² ；			
仪器校准情况	校准单位：广州广电计量检测股份有限公司； 校准有效期：2022.10.22~2023.10.21； 校准证书编号：J202203150809-10-0001			
备注	沣润西路一方平康西侧基站检测点位布设在基站发射天线覆盖范围内，可能受到影响的电磁辐射环境敏感目标处，检测结果表明，所测点位的电磁辐射功率密度值均低于国家标准《电磁环境控制限值》（GB 8702-2014）中规定的公众暴露控制限值（30MHz~3000MHz频率范围内，功率密度限值为40 μW/cm ² ；3000MHz~15000MHz频率范围内，功率密度限值为40 μW/cm ² ~200 μW/cm ² ）。			

基站电磁辐射环境检测结果									
序号	检测点位描述	与天线的距离（m）		发射天线		5G 终端设备		应用场景	功率密度（μW/cm²）
		垂直	水平	运营商	下行频段（MHz）	型号	数量		
1	基站西南侧 50m	26	50	电信	2110-2130	BRQ-AN00	1 台	视频交互	0.614
2	基站东南侧 30m	26	30	电信	2110-2130	BRQ-AN00	1 台	视频交互	0.560
3	基站北侧 30m	26	30	电信	2110-2130	BRQ-AN00	1 台	视频交互	0.608

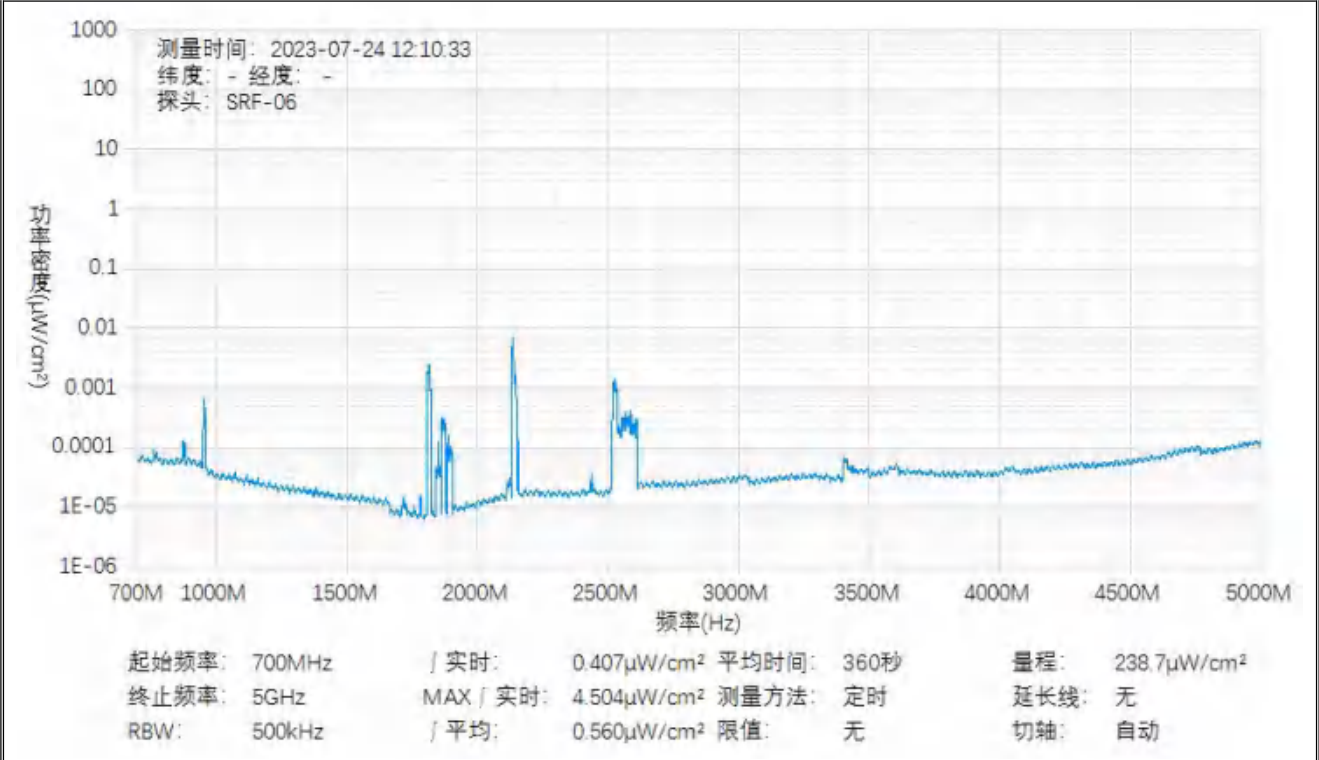
备注：测量时，仪器探头距地面（或立足平面）1.7m。因建筑物、玻璃窗或树木等遮挡等，检测点位距离基站天线的距离无法测定，表中用“/”表示。以上监测数据仅反映监测工况下的功率密度值。



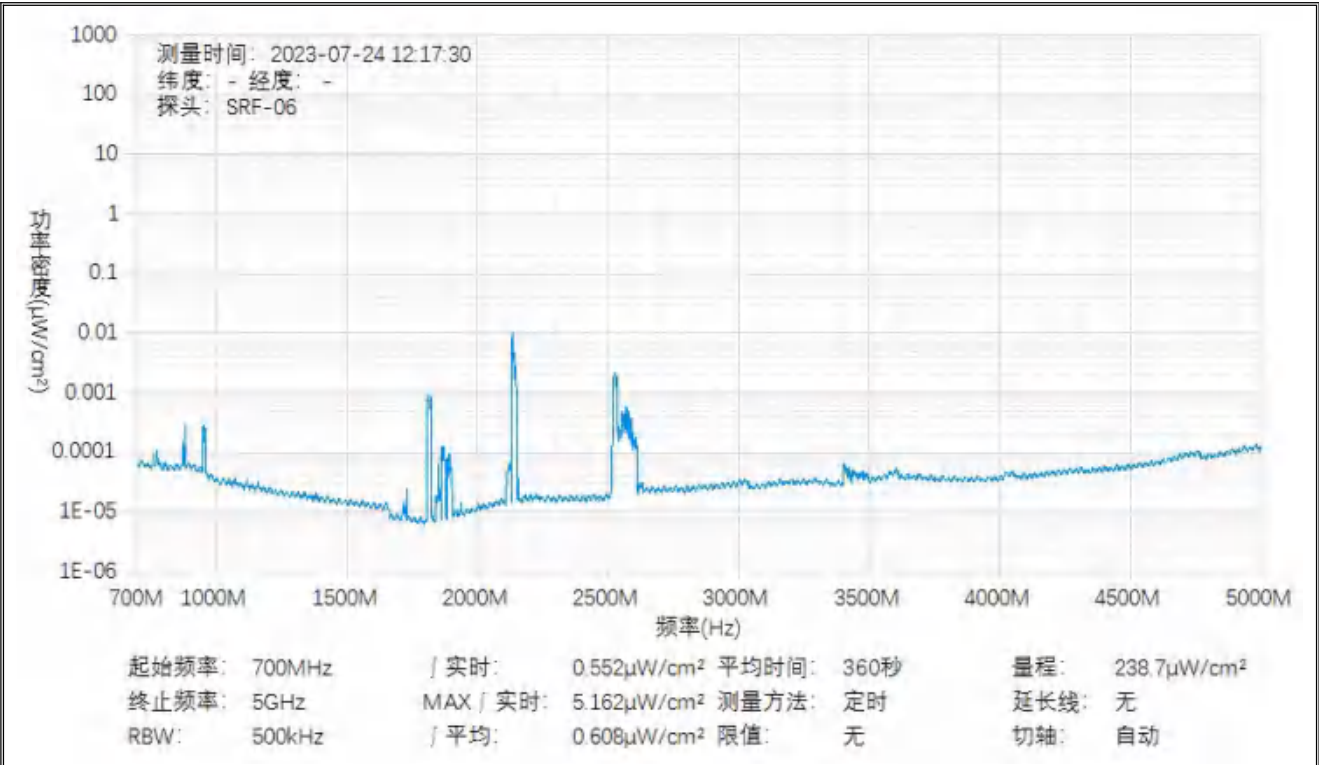
监测点位监测频谱分布图



1#监测点位



2#监测点位



3#监测点位

基站检测现场照片



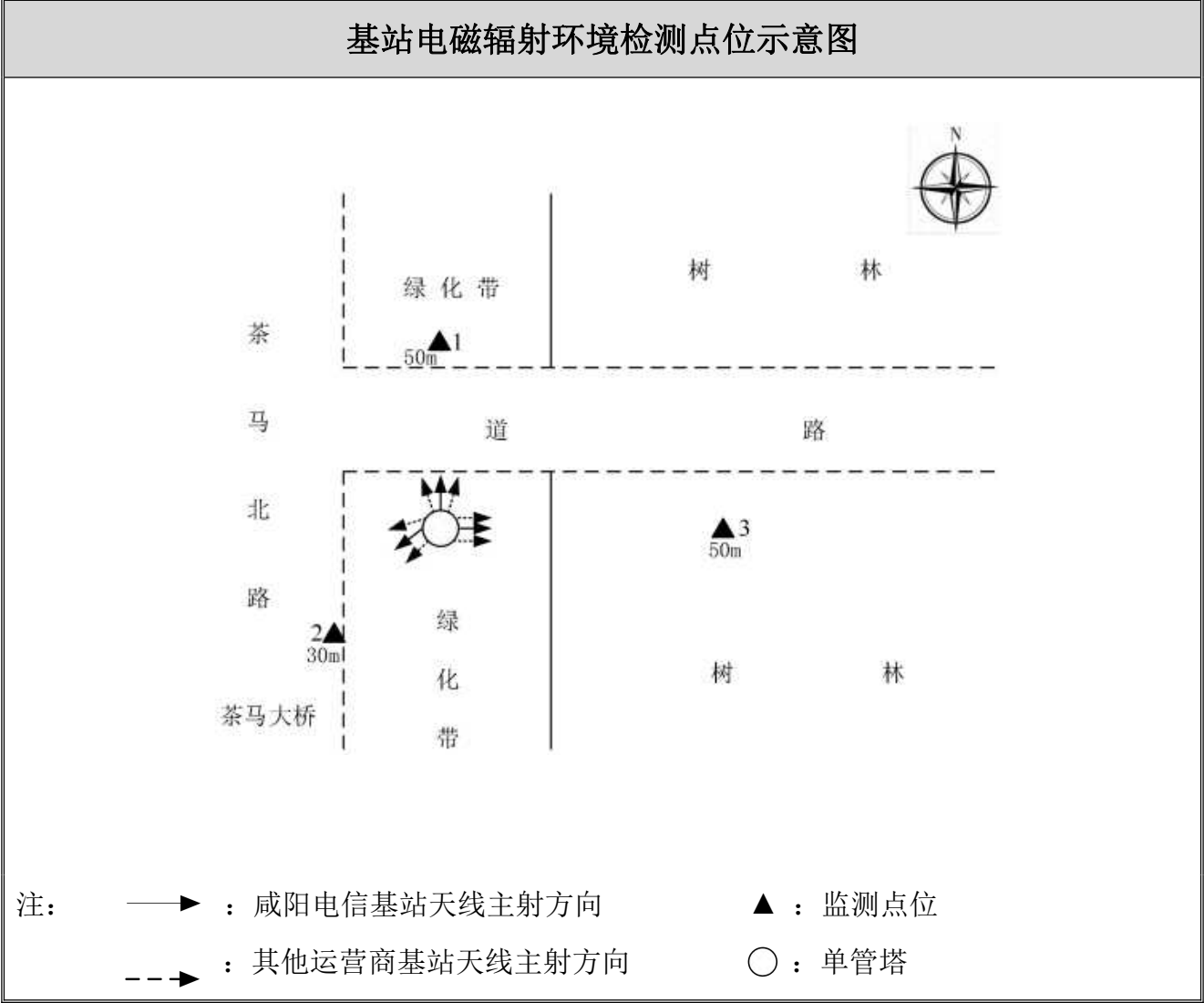
中核化学计量检测中心

核工业北京化工冶金研究院分析测试中心

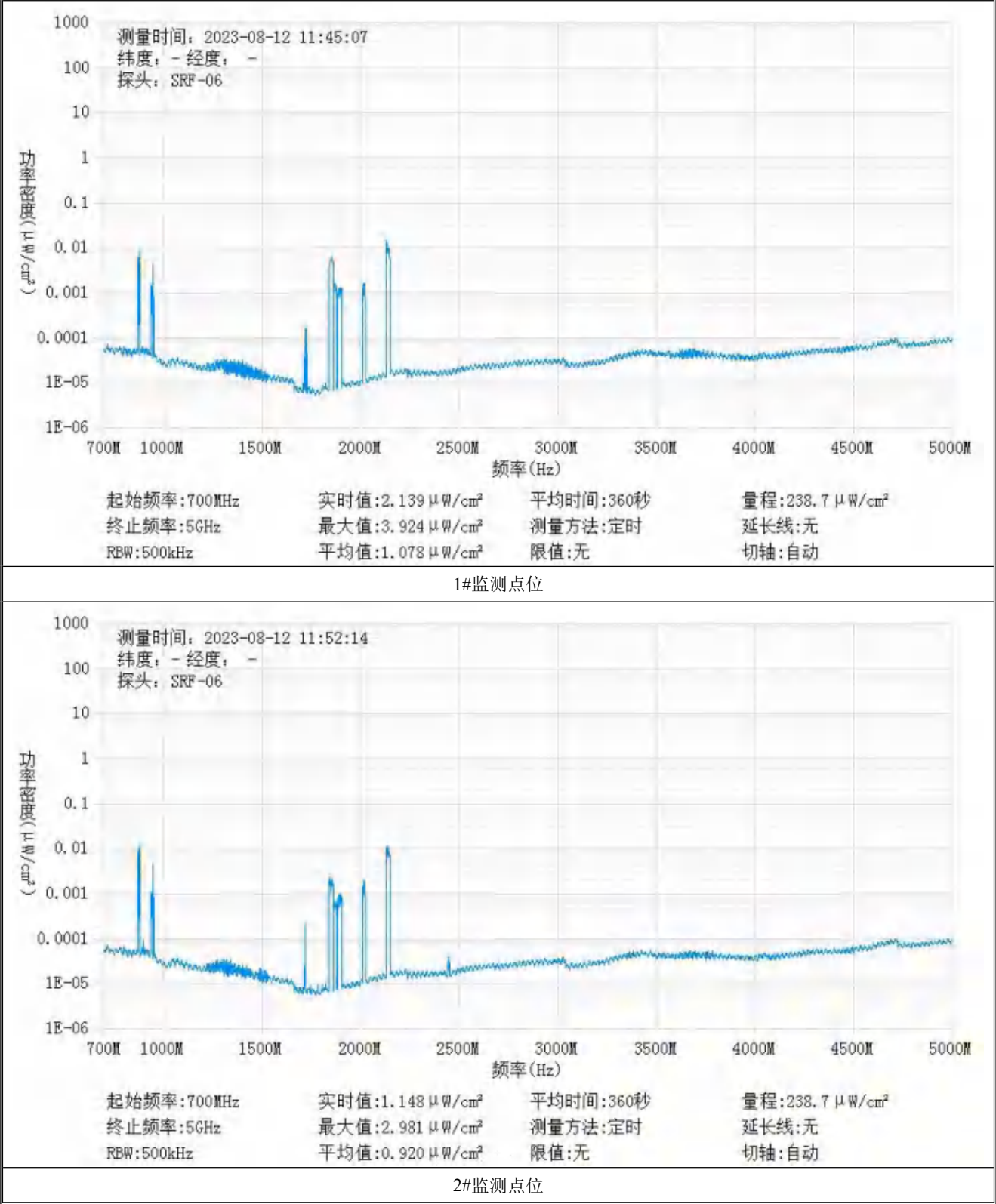
基站名称	咸阳_泾河_224362 唐里村_DTBFACT			
委托单位	中国电信股份有限公司咸阳分公司			
委托单位地址	陕西省咸阳市渭城区乐育北路 1 号			
检测性质	委托检测	检测参数		功率密度
检测日期	2023 年 08 月 12 日			
基站建设地点	陕西省咸阳市泾阳县茶马北路茶马大桥东北角绿化带内			
天线架设方式	单管塔	天线离地高度		33m
运营商、网络制式	电信、5G	发射频率范围（MHz）		2110-2130
检测时环境情况	检测时间	天气	温度（℃）	相对湿度（%）
	11 时 39 分～11 时 59 分	晴	25～27	70～72
检测所依据的技术文件名称及代号	《5G 移动通信基站电磁辐射环境监测方法（试行）》（HJ 1151-2020） 《电磁环境控制限值》（GB 8702-2014）			
使用的主要仪器设备名称、型号规格及编号	主要仪器设备名称：选频式宽带电磁辐射检测仪； 型号规格：OS-4P 型主机配 SRF-06 型探头； 仪器编号：YQ-HJ-0117；			
仪器主要技术指标	频率响应范围：30MHz～6000MHz； 量程：2.6×10 ⁻⁷ μW/cm ² ～23.8 mW/cm ² ； 探头的检出限：2.6×10 ⁻⁷ μW/cm ² ；			
仪器校准情况	校准单位：广州广电计量检测股份有限公司； 校准有效期：2022.10.22～2023.10.21； 校准证书编号：J202203150809-10-0001			
备注	咸阳_泾河_224362 唐里村_DTBFACT 基站检测点位布设在基站发射天线覆盖范围内，可能受到影响的电磁辐射环境敏感目标处，检测结果表明，所测点位的电磁辐射功率密度值均低于国家标准《电磁环境控制限值》（GB 8702-2014）中规定的公众暴露控制限值（30MHz～3000MHz 频率范围内，功率密度限值为 40 μW/cm ² ；3000MHz～15000MHz 频率范围内，功率密度限值为 40 μW/cm ² ～200 μW/cm ² ）。			

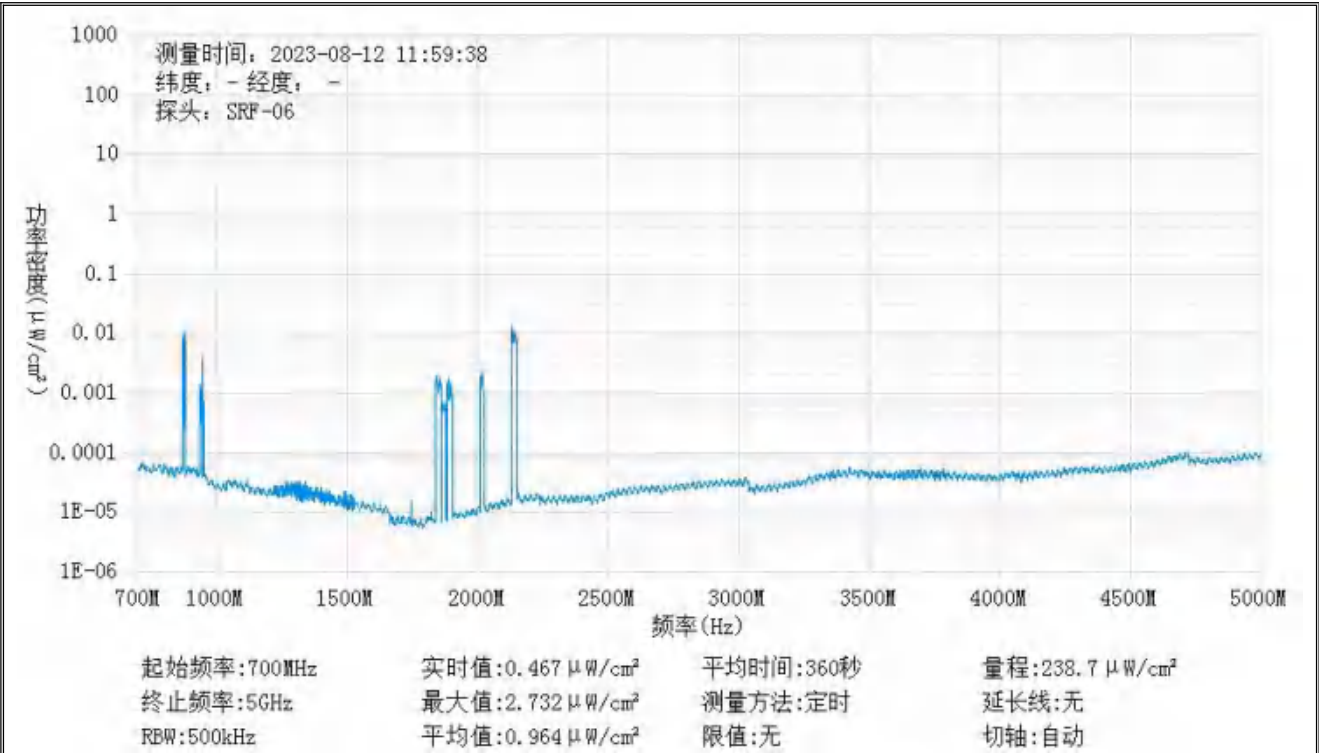
基站电磁辐射环境检测结果									
序号	检测点位描述	与天线的距离（m）		发射天线		5G 终端设备		应用场景	功率密度（μW/cm ² ）
		垂直	水平	运营商	下行频段（MHz）	型号	数量		
1	基站北侧 50m	33	50	电信	2110-2130	BRQ-AN00	1 台	视频交互	1.078
2	基站西南侧 30m	33	30	电信	2110-2130	BRQ-AN00	1 台	视频交互	0.920
3	基站东侧 50m	33	50	电信	2110-2130	BRQ-AN00	1 台	视频交互	0.964

备注：测量时，仪器探头距地面（或立足平面）1.7m。因建筑物、玻璃窗或树木等遮挡等，检测点位距离基站天线的距离无法测定，表中用“/”表示。以上监测数据仅反映监测工况下的功率密度值。



监测点位监测频谱分布图





3#监测点位

基站检测现场照片

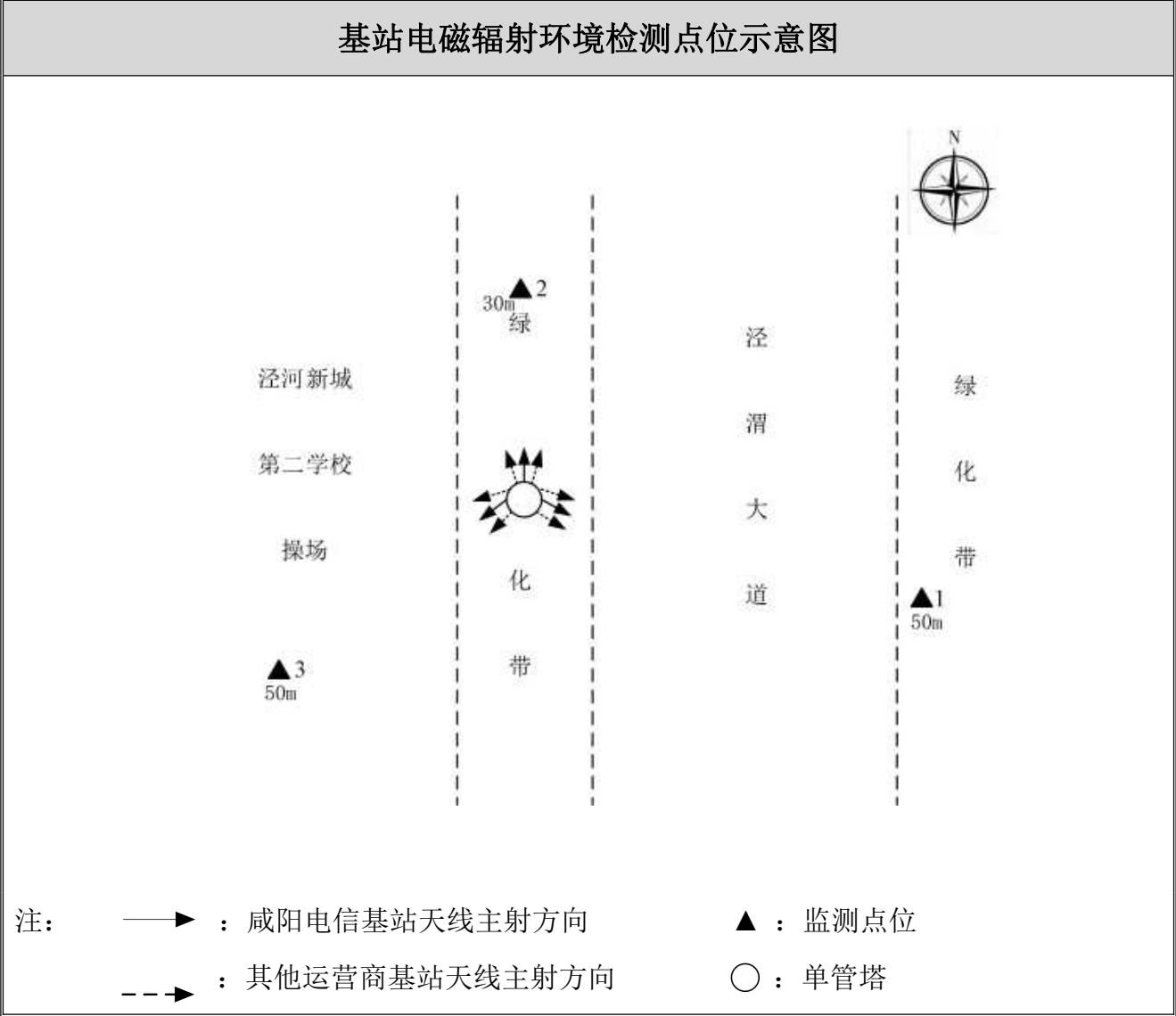


中核化学计量检测中心
核工业北京化工冶金研究院分析测试中心

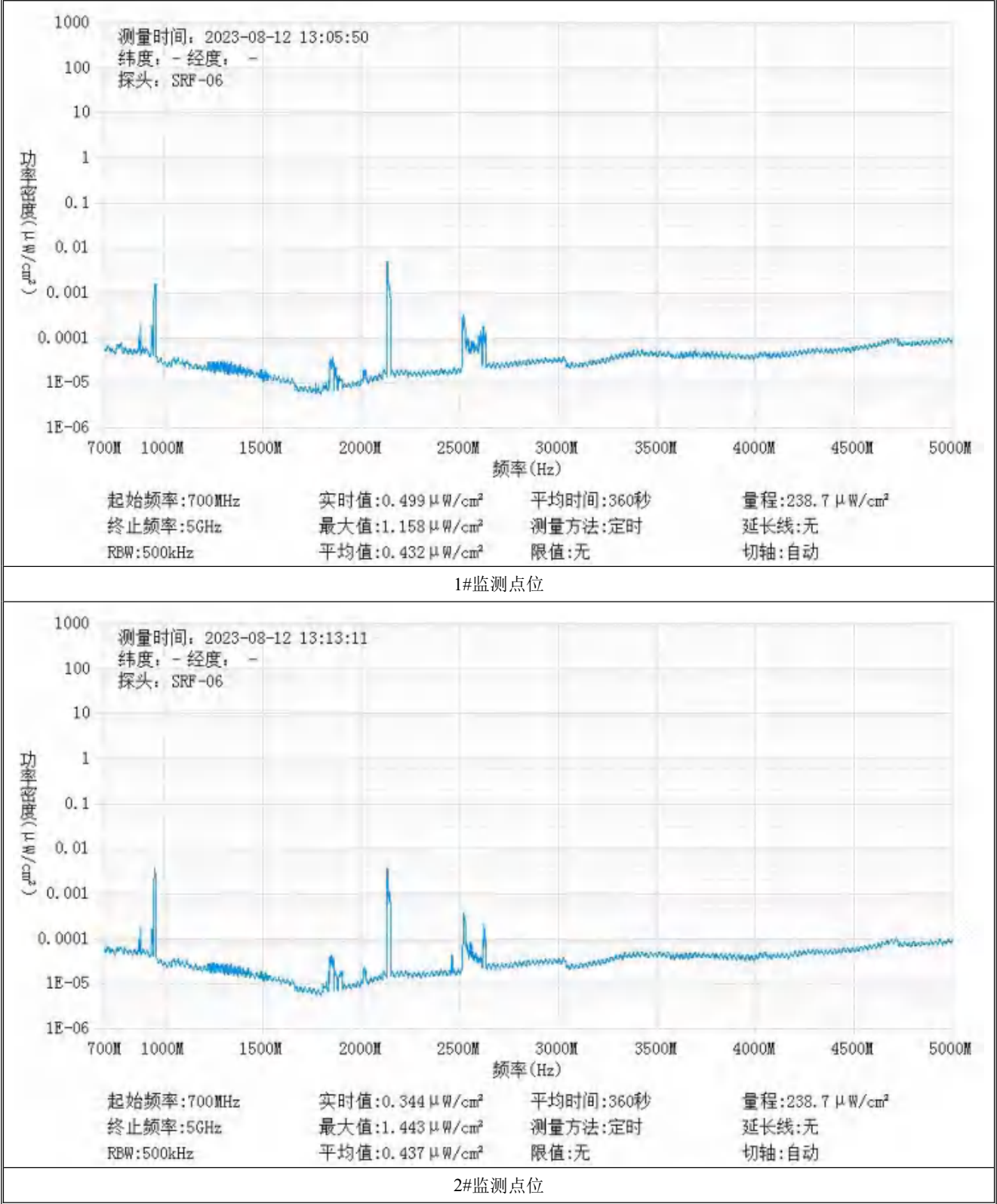
基站名称	泾阳县泾河新城第二学校			
委托单位	中国电信股份有限公司咸阳分公司			
委托单位地址	陕西省咸阳市渭城区乐育北路 1 号			
检测性质	委托检测	检测参数	功率密度	
检测日期	2023 年 08 月 12 日			
基站建设地点	陕西省咸阳市泾阳县泾渭大道泾河新城第二学校东侧绿化带内			
天线架设方式	单管塔	天线离地高度	27m	
运营商、网络制式	电信、5G	发射频率范围（MHz）	2110-2130	
检测时环境情况	检测时间	天气	温度（℃）	相对湿度（%）
	12 时 59 分～13 时 20 分	晴	28～30	64～66
检测所依据的技术文件名称及代号	《5G 移动通信基站电磁辐射环境监测方法（试行）》（HJ 1151-2020） 《电磁环境控制限值》（GB 8702-2014）			
使用的主要仪器设备名称、型号规格及编号	主要仪器设备名称：选频式宽带电磁辐射检测仪； 型号规格：OS-4P 型主机配 SRF-06 型探头； 仪器编号：YQ-HJ-0117；			
仪器主要技术指标	频率响应范围：30MHz～6000MHz； 量程：2.6×10 ⁻⁷ μW/cm ² ～23.8 mW/cm ² ； 探头的检出限：2.6×10 ⁻⁷ μW/cm ² ；			
仪器校准情况	校准单位：广州广电计量检测股份有限公司； 校准有效期：2022.10.22～2023.10.21； 校准证书编号：J202203150809-10-0001			
备注	泾阳县泾河新城第二学校基站检测点位布设在基站发射天线覆盖范围内，可能受到影响的电磁辐射环境敏感目标处，检测结果表明，所测点位的电磁辐射功率密度值均低于国家标准《电磁环境控制限值》（GB 8702-2014）中规定的公众暴露控制限值（30MHz～3000MHz 频率范围内，功率密度限值为 40 μW/cm ² ；3000MHz～15000MHz 频率范围内，功率密度限值为 40 μW/cm ² ～200 μW/cm ² ）。			

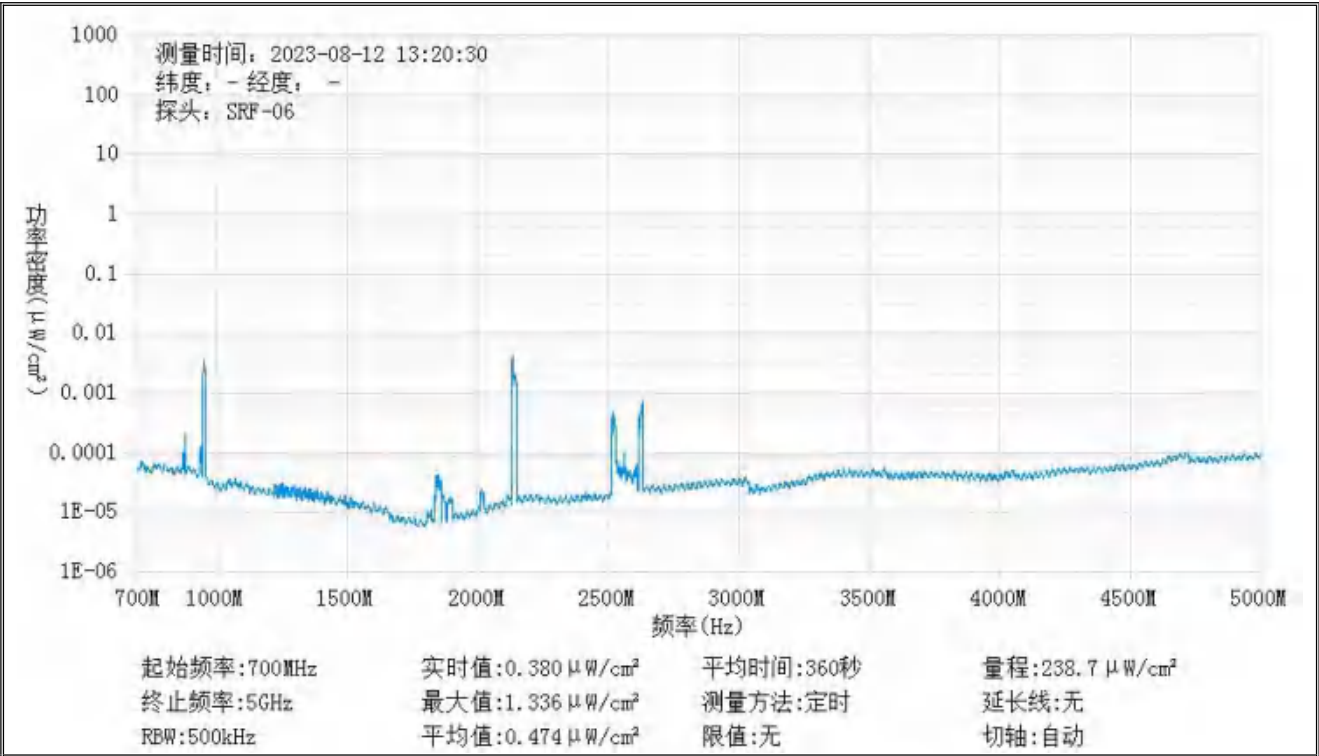
基站电磁辐射环境检测结果									
序号	检测点位描述	与天线的距离（m）		发射天线		5G 终端设备		应用场景	功率密度（μW/cm²）
		垂直	水平	运营商	下行频段（MHz）	型号	数量		
1	基站东南侧 50m	27	50	电信	2110-2130	BRQ-AN00	1 台	视频交互	0.432
2	基站北侧 30m	27	30	电信	2110-2130	BRQ-AN00	1 台	视频交互	0.437
3	基站西南侧 50m	27	50	电信	2110-2130	BRQ-AN00	1 台	视频交互	0.474

备注：测量时，仪器探头距地面（或立足平面）1.7m。因建筑物、玻璃窗或树木等遮挡等，检测点位距离基站天线的距离无法测定，表中用“/”表示。以上监测数据仅反映监测工况下的功率密度值。



监测点位监测频谱分布图





3#监测点位

基站检测现场照片

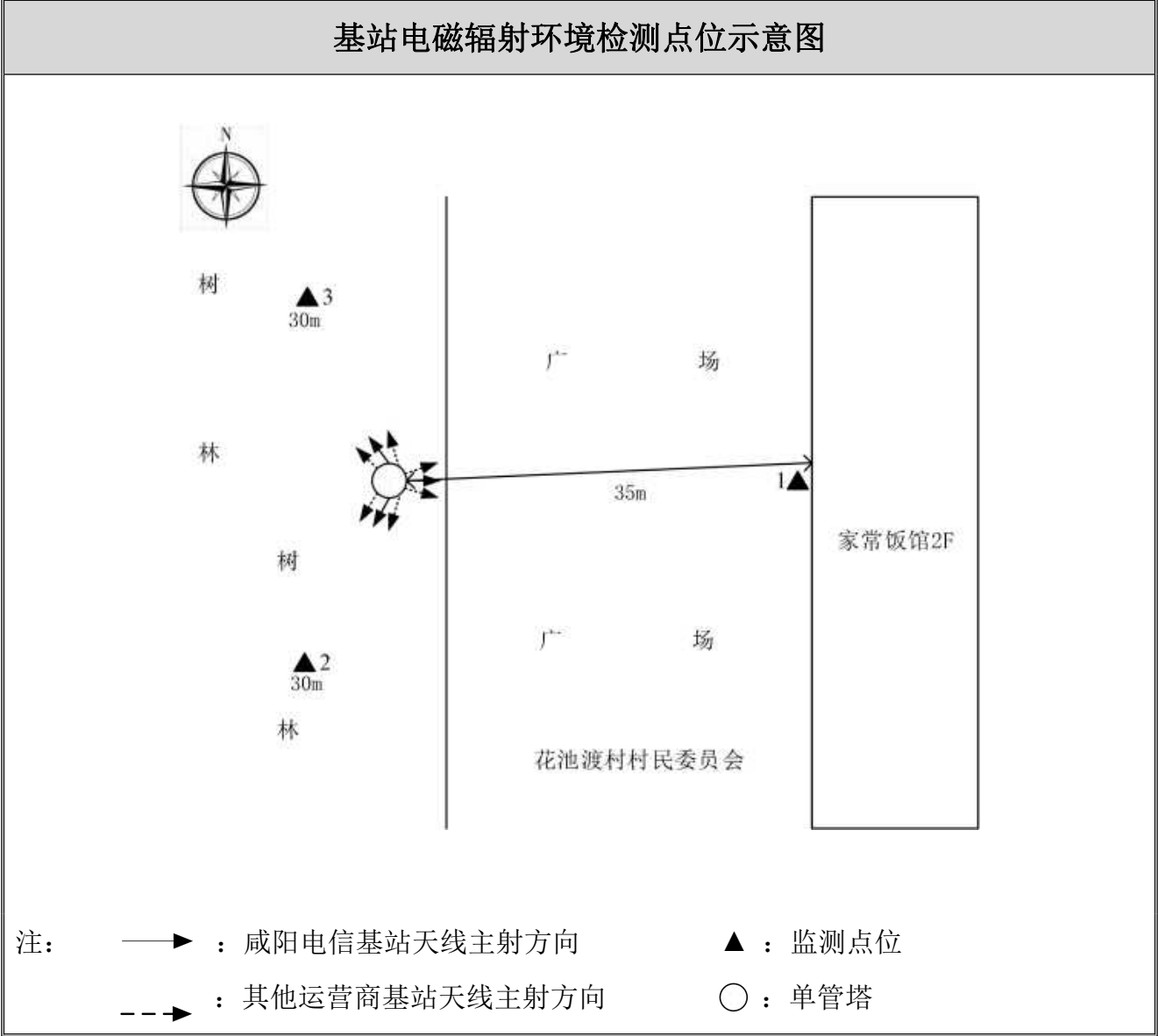


中核化学计量检测中心
核工业北京化工冶金研究院分析测试中心

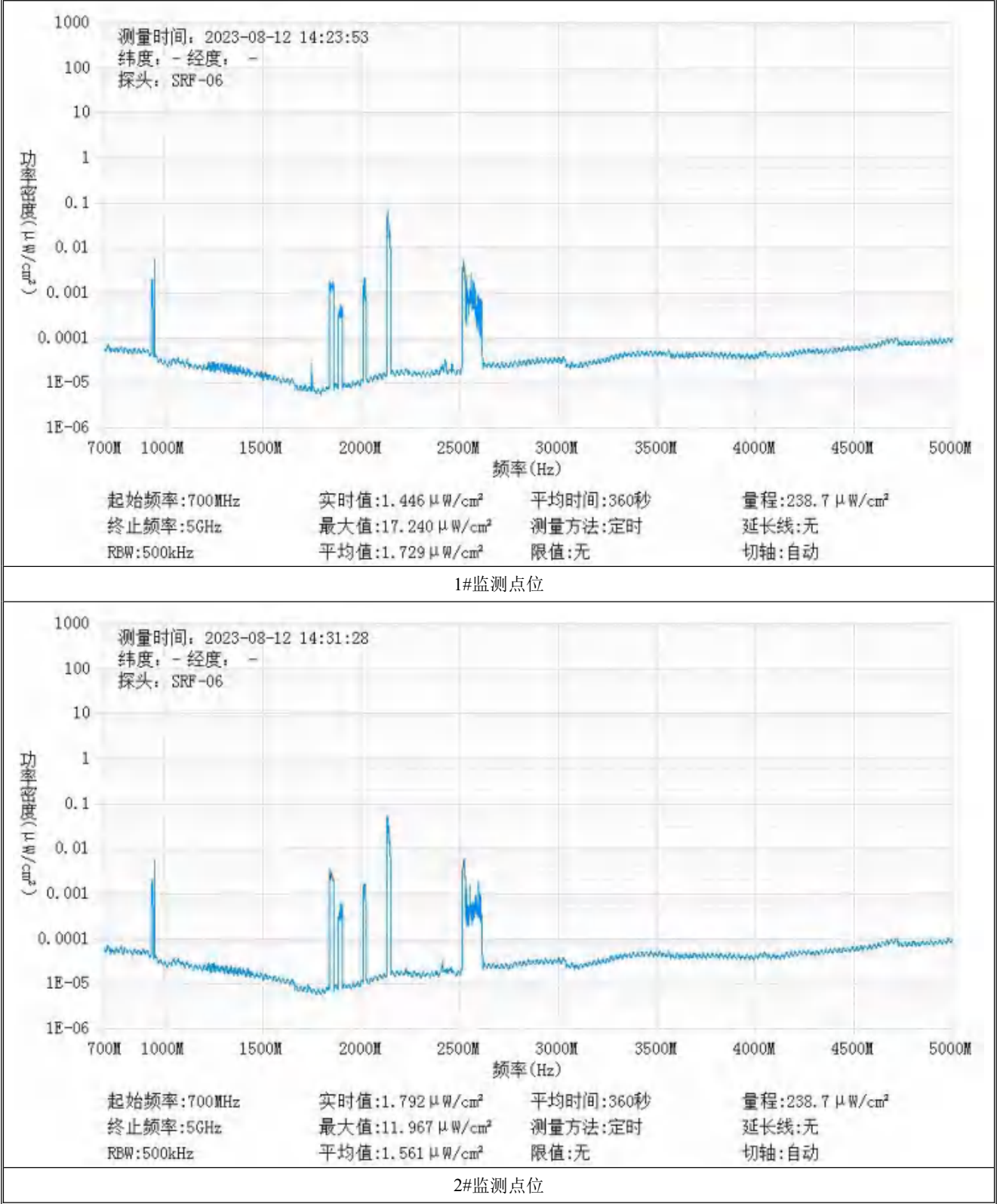
基站名称	咸阳市泾干镇花池渡村			
委托单位	中国电信股份有限公司咸阳分公司			
委托单位地址	陕西省咸阳市渭城区乐育北路 1 号			
检测性质	委托检测	检测参数	功率密度	
检测日期	2023 年 08 月 12 日			
基站建设地点	陕西省咸阳市泾阳县花池渡村村民委员会西侧树林内			
天线架设方式	单管塔	天线离地高度	33m	
运营商、网络制式	电信、5G	发射频率范围（MHz）	2110-2130	
检测时环境情况	检测时间	天气	温度（℃）	相对湿度（%）
	14 时 17 分～14 时 38 分	晴	29～31	60～62
检测所依据的技术文件名称及代号	《5G 移动通信基站电磁辐射环境监测方法（试行）》（HJ 1151-2020） 《电磁环境控制限值》（GB 8702-2014）			
使用的主要仪器设备名称、型号规格及编号	主要仪器设备名称：选频式宽带电磁辐射检测仪； 型号规格：OS-4P 型主机配 SRF-06 型探头； 仪器编号：YQ-HJ-0117；			
仪器主要技术指标	频率响应范围：30MHz～6000MHz； 量程：2.6×10 ⁻⁷ μW/cm ² ～23.8 mW/cm ² ； 探头的检出限：2.6×10 ⁻⁷ μW/cm ² ；			
仪器校准情况	校准单位：广州广电计量检测股份有限公司； 校准有效期：2022.10.22～2023.10.21； 校准证书编号：J202203150809-10-0001			
备注	咸阳市泾干镇花池渡村基站检测点位布设在基站发射天线覆盖范围内，可能受到影响的电磁辐射环境敏感目标处，检测结果表明，所测点位的电磁辐射功率密度值均低于国家标准《电磁环境控制限值》（GB 8702-2014）中规定的公众暴露控制限值（30MHz～3000MHz 频率范围内，功率密度限值为 40 μW/cm ² ；3000MHz～15000MHz 频率范围内，功率密度限值为 40 μW/cm ² ～200 μW/cm ² ）。			

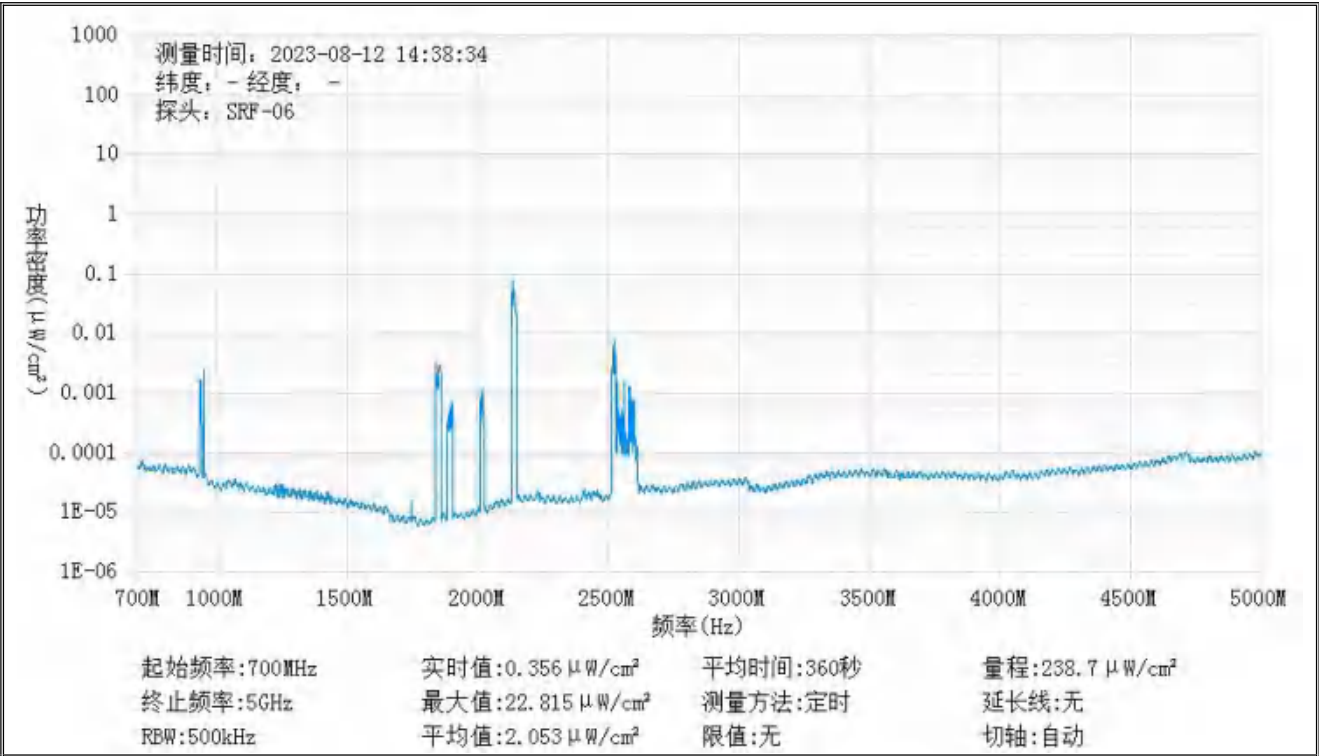
基站电磁辐射环境检测结果									
序号	检测点位描述	与天线的距离（m）		发射天线		5G 终端设备		应用场景	功率密度（μW/cm ² ）
		垂直	水平	运营商	下行频段（MHz）	型号	数量		
1	花池渡村家常饭店 1F 门口	33	35	电信	2110-2130	BRQ-AN00	1 台	视频交互	1.729
2	基站西南侧 30m	33	30	电信	2110-2130	BRQ-AN00	1 台	视频交互	1.561
3	基站西北侧 30m	33	30	电信	2110-2130	BRQ-AN00	1 台	视频交互	2.053

备注：测量时，仪器探头距地面（或立足平面）1.7m。因建筑物、玻璃窗或树木等遮挡等，检测点位距离基站天线的距离无法测定，表中用“/”表示。以上监测数据仅反映监测工况下的功率密度值。




监测点位监测频谱分布图





3#监测点位

基站检测现场照片



中核化学计量检测中心
核工业北京化工冶金研究院分析测试中心

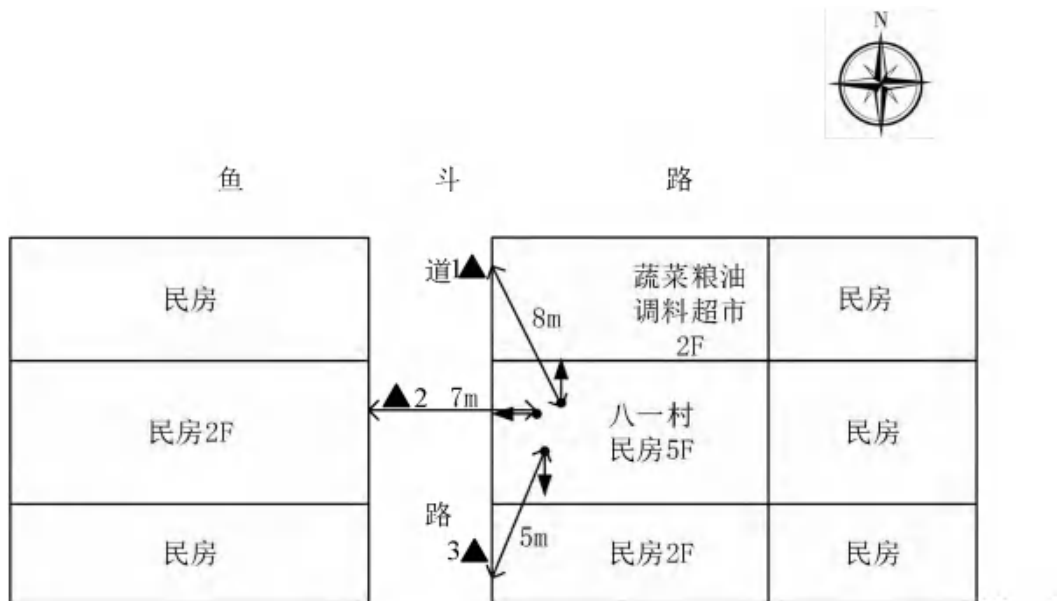
基站名称	西咸沣东刘旗寨村			
委托单位	中国电信股份有限公司咸阳分公司			
委托单位地址	陕西省咸阳市渭城区乐育北路 1 号			
检测性质	委托检测	检测参数	功率密度	
检测日期	2023 年 07 月 22 日			
基站建设地点	陕西省西安市长安区鱼斗路南侧八一村民房楼顶			
天线架设方式	美化方柱	天线离地高度	16m	
运营商、网络制式	电信、5G	发射频率范围（MHz）	2110-2130	
检测时环境情况	检测时间	天气	温度（℃）	相对湿度（%）
	09 时 58 分～10 时 18 分	晴	25～30	60～65
检测所依据的技术文件名称及代号	《5G 移动通信基站电磁辐射环境监测方法（试行）》（HJ 1151-2020） 《电磁环境控制限值》（GB 8702-2014）			
使用的主要仪器设备名称、型号规格及编号	主要仪器设备名称：选频式宽带电磁辐射检测仪； 型号规格：OS-4P 型主机配 SRF-06 型探头； 仪器编号：YQ-HJ-0096；			
仪器主要技术指标	频率响应范围：30MHz～6000MHz； 量程：2.6×10 ⁻⁷ μW/cm ² ～23.8 mW/cm ² ； 探头的检出限：2.6×10 ⁻⁷ μW/cm ² ；			
仪器校准情况	校准单位：广电计量检测集团股份有限公司； 校准有效期：2023.03.24～2024.03.23； 校准证书编号：J202302165024-02-0001			
备注	西咸沣东刘旗寨村基站检测点位布设在基站发射天线覆盖范围内，可能受到影响的电磁辐射环境敏感目标处，检测结果表明，所测点位的电磁辐射功率密度值均低于国家标准《电磁环境控制限值》（GB 8702-2014）中规定的公众暴露控制限值（30MHz～3000MHz 频率范围内，功率密度限值为 40 μW/cm ² ；3000MHz～15000MHz 频率范围内，功率密度限值为 40 μW/cm ² ～200 μW/cm ² ）。			

基站电磁辐射环境检测结果

序号	检测点位描述	与天线的距离 (m)		发射天线		5G 终端设备		应用场景	功率密度 (μW/cm²)
		垂直	水平	运营商	下行频段 (MHz)	型号	数量		
1	蔬菜粮油调料超市 1F 西侧	16	8	电信	2110-2130	RMX2201	1 台	视频交互	0.260
2	八一村西侧民房 1F 门口	16	7	电信	2110-2130	RMX2201	1 台	视频交互	0.292
3	南侧民房 1F 西侧	16	5	电信	2110-2130	RMX2201	1 台	视频交互	0.289

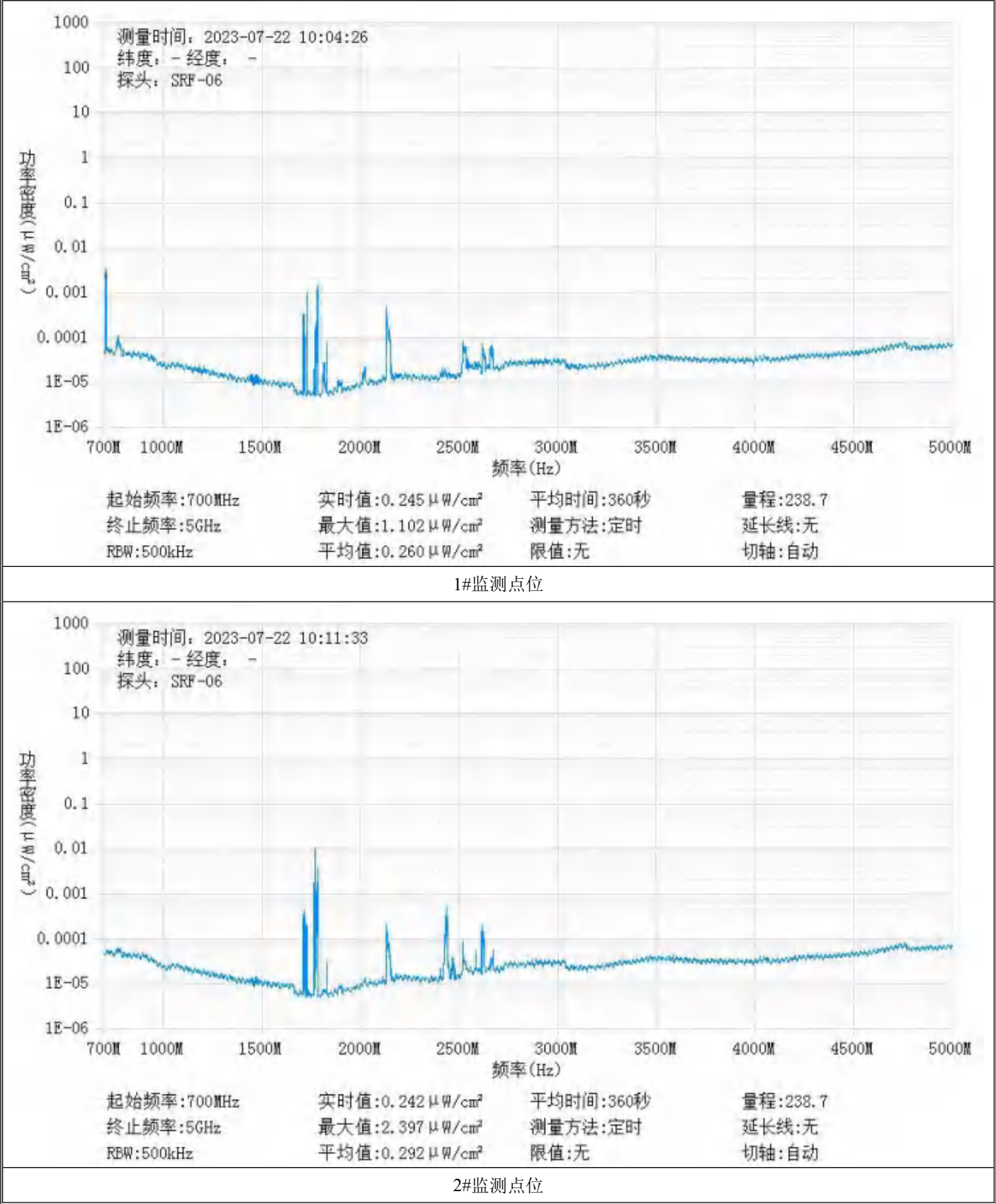
备注：测量时，仪器探头距地面（或立足平面）1.7m。因建筑物、玻璃窗或树木等遮挡等，检测点位距离基站天线的距离无法测定，表中用“/”表示。以上监测数据仅反映监测工况下的功率密度值。

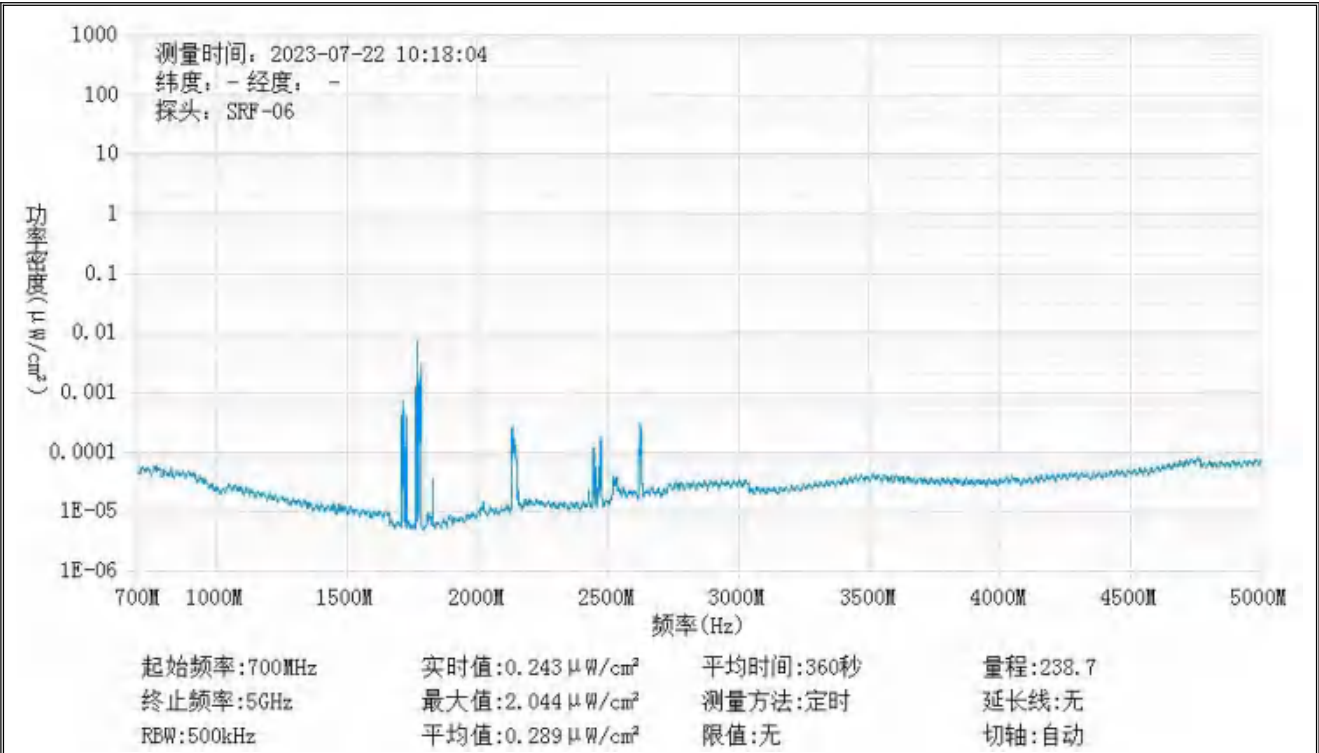
基站电磁辐射环境检测点位示意图



注： —►： 咸阳电信基站天线主射方向 ▲： 监测点位
 - - ►： 其他运营商基站天线主射方向

监测点位监测频谱分布图





3#监测点位

基站检测现场照片



中核化学计量检测中心
核工业北京化工冶金研究院分析测试中心

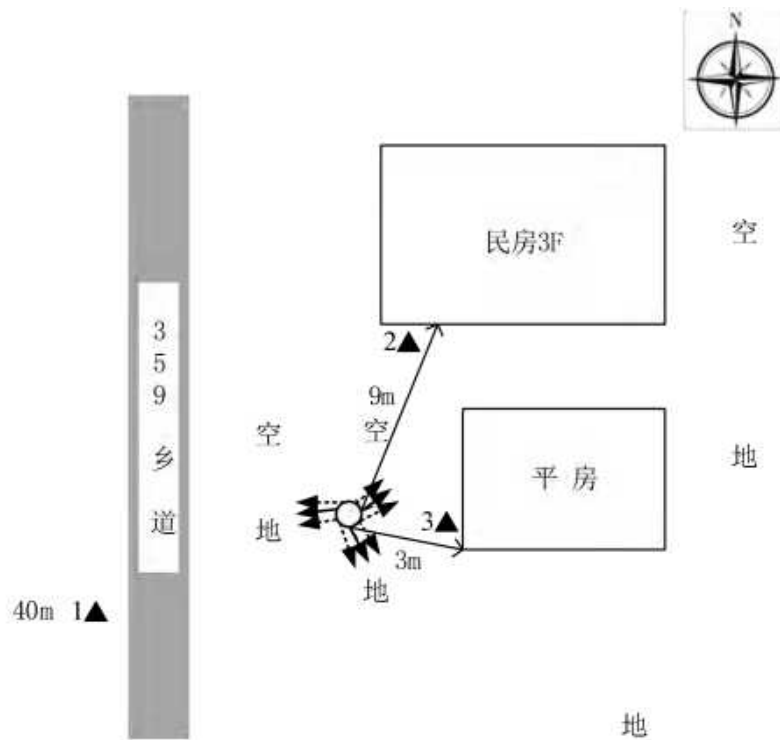
基站名称	西咸沣东洛水村厢式替代站			
委托单位	中国电信股份有限公司咸阳分公司			
委托单位地址	陕西省咸阳市渭城区乐育北路 1 号			
检测性质	委托检测	检测参数	功率密度	
检测日期	2023 年 07 月 22 日			
基站建设地点	陕西省西安市长安区 359 乡道东侧空地上			
天线架设方式	单管塔	天线离地高度	16m	
运营商、网络制式	电信、5G	发射频率范围 (MHz)	2110-2130	
检测时环境情况	检测时间	天气	温度 (℃)	相对湿度 (%)
	11 时 59 分~12 时 19 分	晴	30~35	50~55
检测所依据的技术 文件名称及代号	《5G 移动通信基站电磁辐射环境监测方法（试行）》（HJ 1151-2020） 《电磁环境控制限值》（GB 8702-2014）			
使用的主要仪器设备 名称、型号规格及 编号	主要仪器设备名称：选频式宽带电磁辐射检测仪； 型号规格：OS-4P 型主机配 SRF-06 型探头； 仪器编号：YQ-HJ-0096；			
仪器主要技术指标	频率响应范围：30MHz~6000MHz； 量程：2.6×10 ⁻⁷ μW/cm ² ~23.8 mW/cm ² ； 探头的检出限：2.6×10 ⁻⁷ μW/cm ² ；			
仪器校准情况	校准单位：广电计量检测集团股份有限公司； 校准有效期：2023.03.24~2024.03.23； 校准证书编号：J202302165024-02-0001			
备注	西咸沣东洛水村厢式替代站基站检测点位布设在基站发射天线覆盖范围内，可能受到影响的电磁辐射环境敏感目标处，检测结果表明，所测点位的电磁辐射功率密度值均低于国家标准《电磁环境控制限值》（GB 8702-2014）中规定的公众暴露控制限值（30MHz~3000MHz 频率范围内，功率密度限值为 40 μW/cm ² ；3000MHz~15000MHz 频率范围内，功率密度限值为 40 μW/cm ² ~200 μW/cm ² ）。			

基站电磁辐射环境检测结果

序号	检测点位描述	与天线的距离 (m)		发射天线		5G 终端设备		应用场景	功率密度 (μW/cm²)
		垂直	水平	运营商	下行频段 (MHz)	型号	数量		
1	基站西南侧 40m	16	40	电信	2110-2130	RMX2201	1 台	视频交互	0.363
2	民房 1F 门口	16	9	电信	2110-2130	RMX2201	1 台	视频交互	0.347
3	平房西侧	16	3	电信	2110-2130	RMX2201	1 台	视频交互	0.315

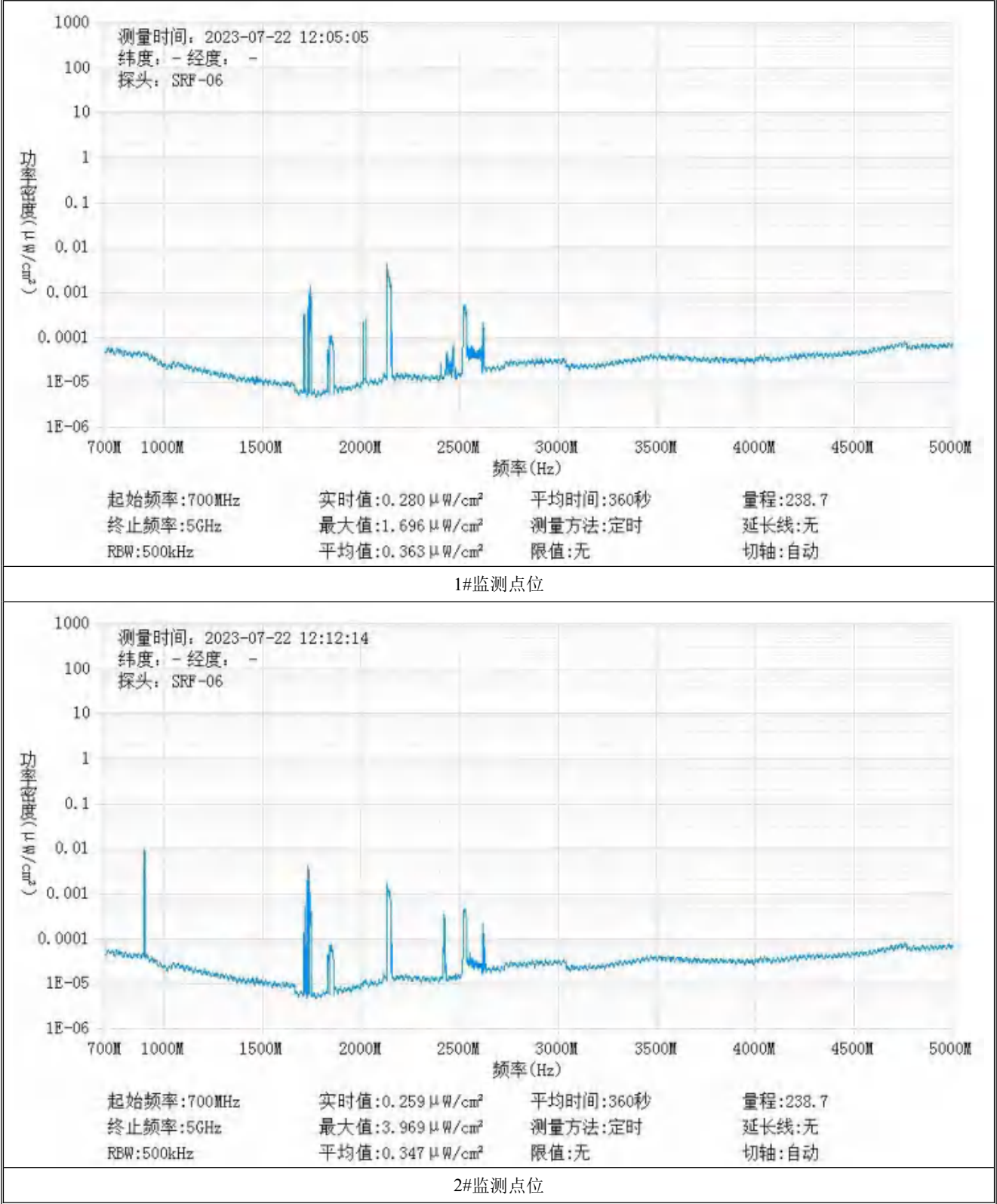
备注：测量时，仪器探头距地面（或立足平面）1.7m。因建筑物、玻璃窗或树木等遮挡等，检测点位距离基站天线的距离无法测定，表中用“/”表示。以上监测数据仅反映监测工况下的功率密度值。

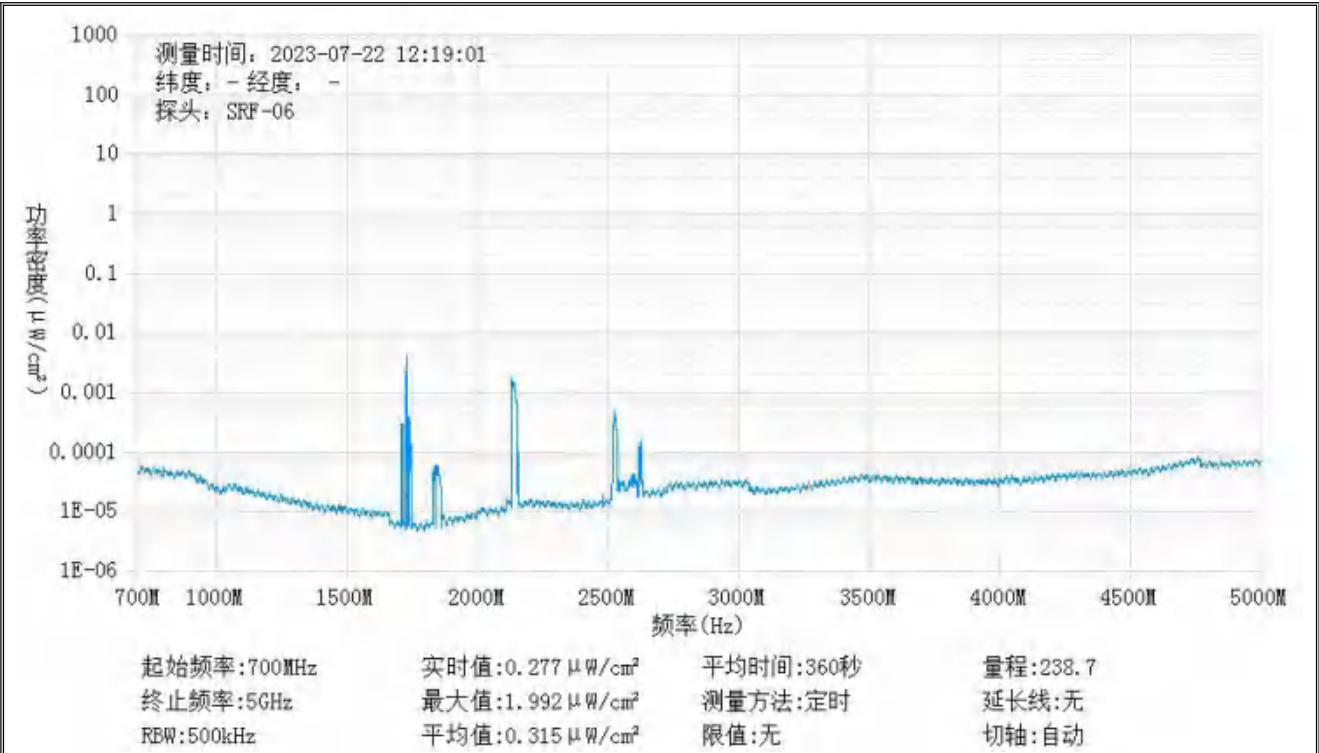
基站电磁辐射环境检测点位示意图



注： ———▶ ： 咸阳电信基站天线主射方向 ▲ ： 监测点位
 - - - -▶ ： 其他运营商基站天线主射方向 ○ ： 单管塔

监测点位监测频谱分布图





3#监测点位

基站检测现场照片

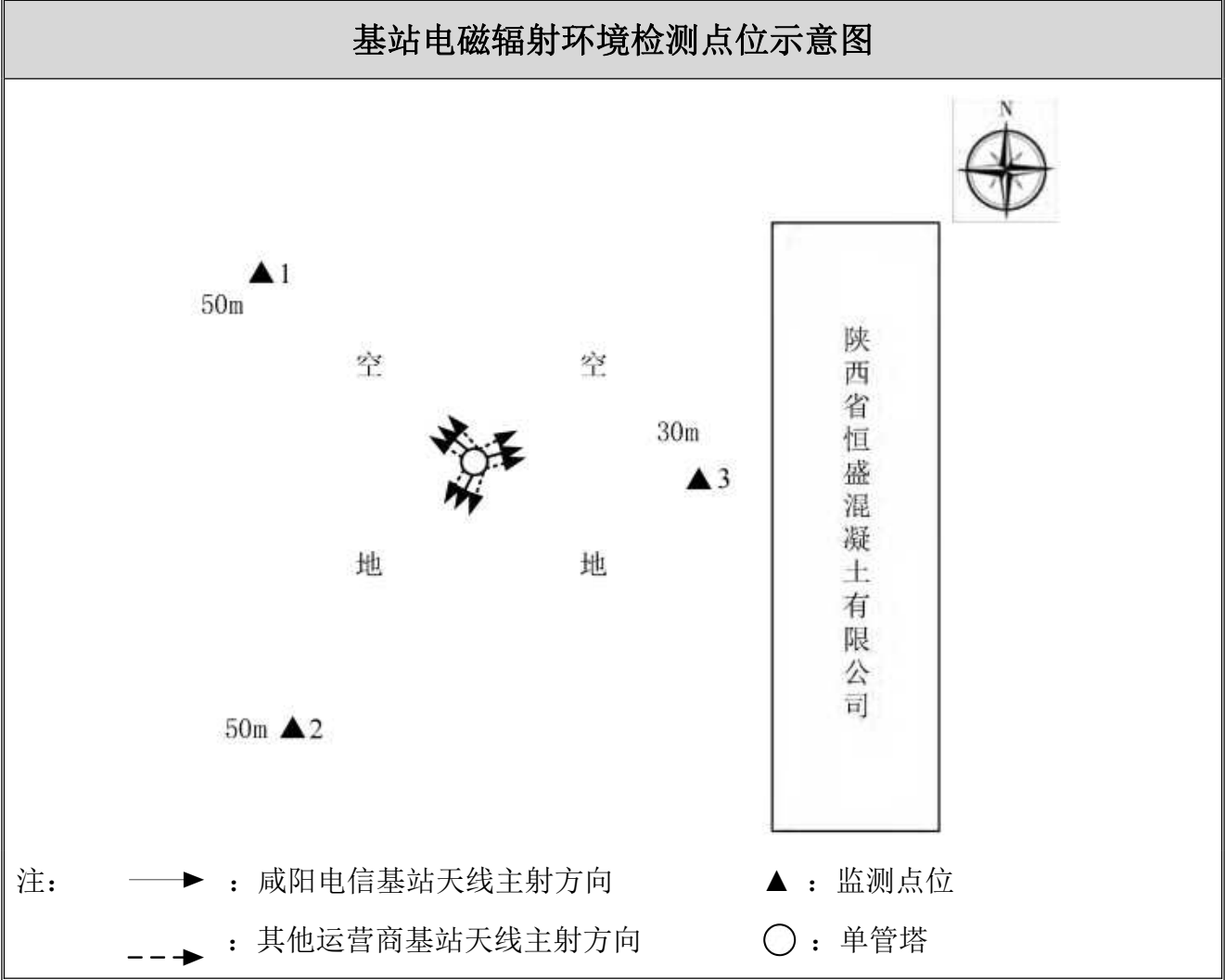


中核化学计量检测中心
核工业北京化工冶金研究院分析测试中心

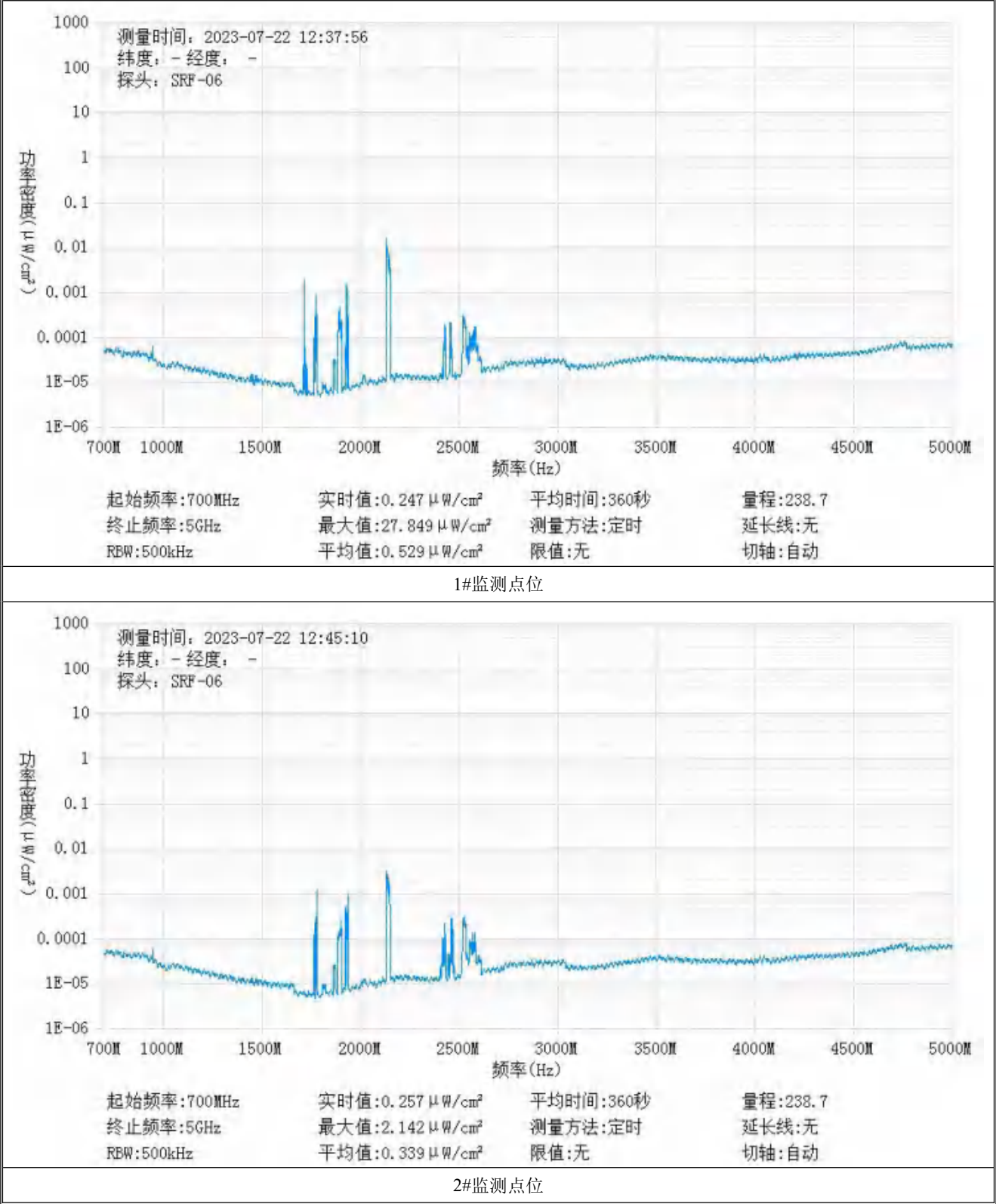
基站名称	西咸沣东普渡村西			
委托单位	中国电信股份有限公司咸阳分公司			
委托单位地址	陕西省咸阳市渭城区乐育北路 1 号			
检测性质	委托检测	检测参数	功率密度	
检测日期	2023 年 07 月 22 日			
基站建设地点	陕西省西安市长安区陕西省恒盛混凝土有限公司西侧空地上			
天线架设方式	单管塔	天线离地高度	26m	
运营商、网络制式	电信、5G	发射频率范围（MHz）	2110-2130	
检测时环境情况	检测时间	天气	温度（℃）	相对湿度（%）
	12 时 31 分～12 时 52 分	晴	30～35	50～55
检测所依据的技术文件名称及代号	《5G 移动通信基站电磁辐射环境监测方法（试行）》（HJ 1151-2020） 《电磁环境控制限值》（GB 8702-2014）			
使用的主要仪器设备名称、型号规格及编号	主要仪器设备名称：选频式宽带电磁辐射检测仪； 型号规格：OS-4P 型主机配 SRF-06 型探头； 仪器编号：YQ-HJ-0096；			
仪器主要技术指标	频率响应范围：30MHz～6000MHz； 量程： $2.6\times 10^{-7}\mu\text{W}/\text{cm}^2\sim 23.8\text{ mW}/\text{cm}^2$ ； 探头的检出限： $2.6\times 10^{-7}\mu\text{W}/\text{cm}^2$ ；			
仪器校准情况	校准单位：广电计量检测集团股份有限公司； 校准有效期：2023.03.24～2024.03.23； 校准证书编号：J202302165024-02-0001			
备注	西咸沣东普渡村西基站检测点位布设在基站发射天线覆盖范围内，可能受到影响的电磁辐射环境敏感目标处，检测结果表明，所测点位的电磁辐射功率密度值均低于国家标准《电磁环境控制限值》（GB 8702-2014）中规定的公众暴露控制限值（30MHz～3000MHz 频率范围内，功率密度限值为 $40\mu\text{W}/\text{cm}^2$ ；3000MHz～15000MHz 频率范围内，功率密度限值为 $40\mu\text{W}/\text{cm}^2\sim 200\mu\text{W}/\text{cm}^2$ ）。			

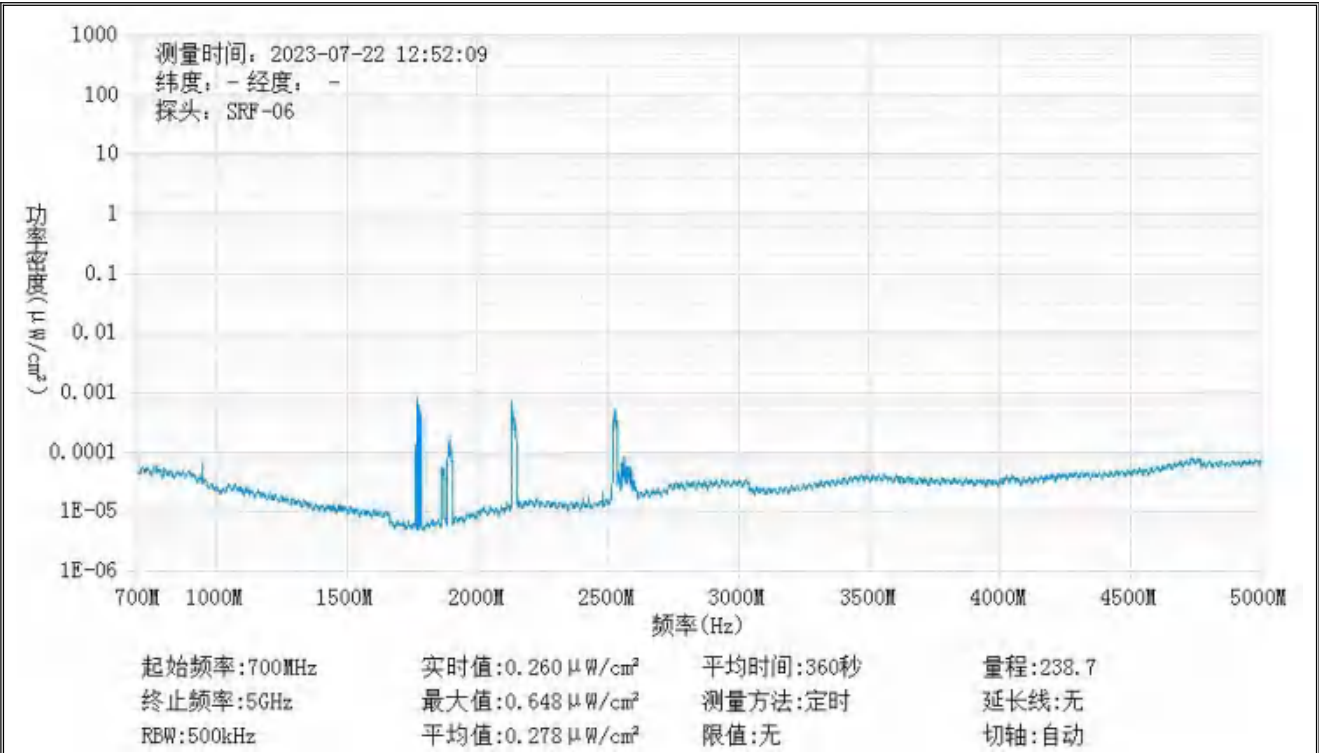
基站电磁辐射环境检测结果									
序号	检测点位描述	与天线的距离（m）		发射天线		5G 终端设备		应用场景	功率密度（μW/cm ² ）
		垂直	水平	运营商	下行频段（MHz）	型号	数量		
1	基站西北侧 50m	26	50	电信	2110-2130	RMX2201	1 台	视频交互	0.529
2	基站西南侧 50m	26	50	电信	2110-2130	RMX2201	1 台	视频交互	0.339
3	基站东侧 30m	26	30	电信	2110-2130	RMX2201	1 台	视频交互	0.278

备注：测量时，仪器探头距地面（或立足平面）1.7m。因建筑物、玻璃窗或树木等遮挡等，检测点位距离基站天线的距离无法测定，表中用“/”表示。以上监测数据仅反映监测工况下的功率密度值。



监测点位监测频谱分布图





3#监测点位

基站检测现场照片

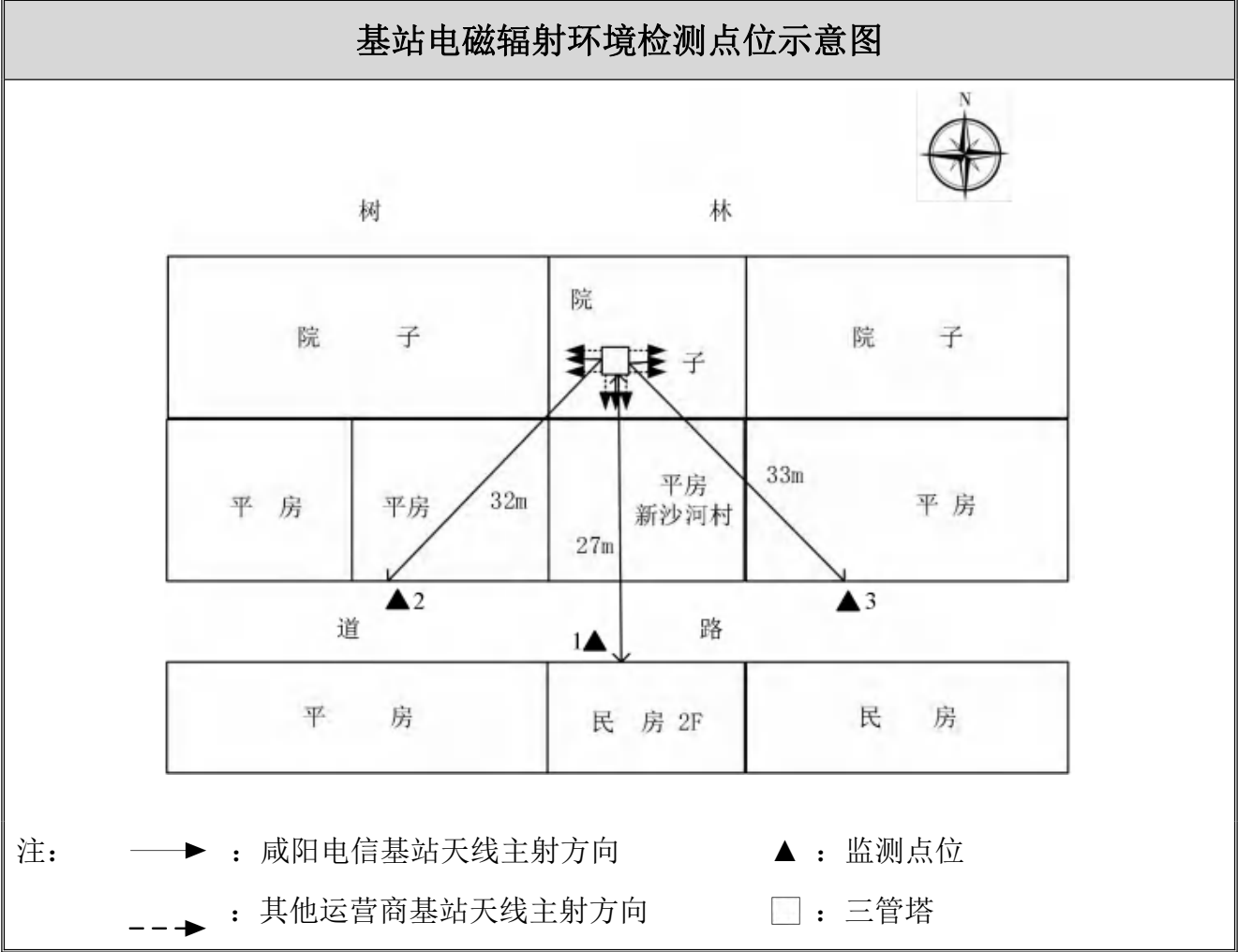


中核化学计量检测中心
核工业北京化工冶金研究院分析测试中心

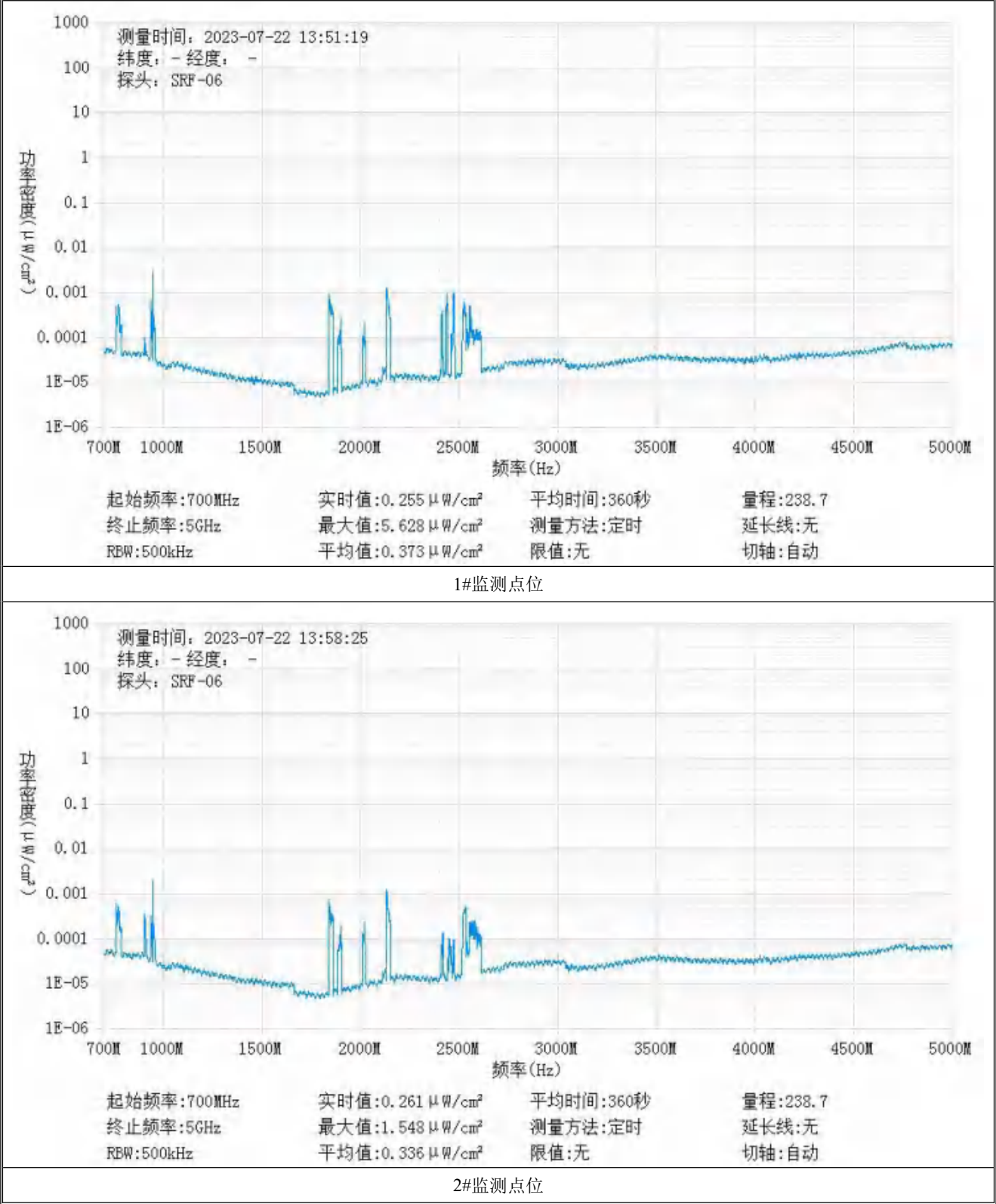
基站名称	西咸沣西长安新沙河村北西 300 米			
委托单位	中国电信股份有限公司咸阳分公司			
委托单位地址	陕西省咸阳市渭城区乐育北路 1 号			
检测性质	委托检测	检测参数	功率密度	
检测日期	2023 年 07 月 22 日			
基站建设地点	陕西省西安市长安区新沙河村平房院内			
天线架设方式	三管塔	天线离地高度	17m	
运营商、网络制式	电信、5G	发射频率范围（MHz）	2110-2130	
检测时环境情况	检测时间	天气	温度（℃）	相对湿度（%）
	13 时 45 分～14 时 05 分	晴	30～35	50～55
检测所依据的技术文件名称及代号	《5G 移动通信基站电磁辐射环境监测方法（试行）》（HJ 1151-2020） 《电磁环境控制限值》（GB 8702-2014）			
使用的主要仪器设备名称、型号规格及编号	主要仪器设备名称：选频式宽带电磁辐射检测仪； 型号规格：OS-4P 型主机配 SRF-06 型探头； 仪器编号：YQ-HJ-0096；			
仪器主要技术指标	频率响应范围：30MHz～6000MHz； 量程： $2.6\times 10^{-7}\mu\text{W}/\text{cm}^2\sim 23.8\text{ mW}/\text{cm}^2$ ； 探头的检出限： $2.6\times 10^{-7}\mu\text{W}/\text{cm}^2$ ；			
仪器校准情况	校准单位：广电计量检测集团股份有限公司； 校准有效期：2023.03.24～2024.03.23； 校准证书编号：J202302165024-02-0001			
备注	西咸沣西长安新沙河村北西 300 米基站检测点位布设在基站发射天线覆盖范围内，可能受到影响的电磁辐射环境敏感目标处，检测结果表明，所测点位的电磁辐射功率密度值均低于国家标准《电磁环境控制限值》（GB 8702-2014）中规定的公众暴露控制限值（30MHz～3000MHz 频率范围内，功率密度限值为 $40\mu\text{W}/\text{cm}^2$ ；3000MHz～15000MHz 频率范围内，功率密度限值为 $40\mu\text{W}/\text{cm}^2\sim 200\mu\text{W}/\text{cm}^2$ ）。			

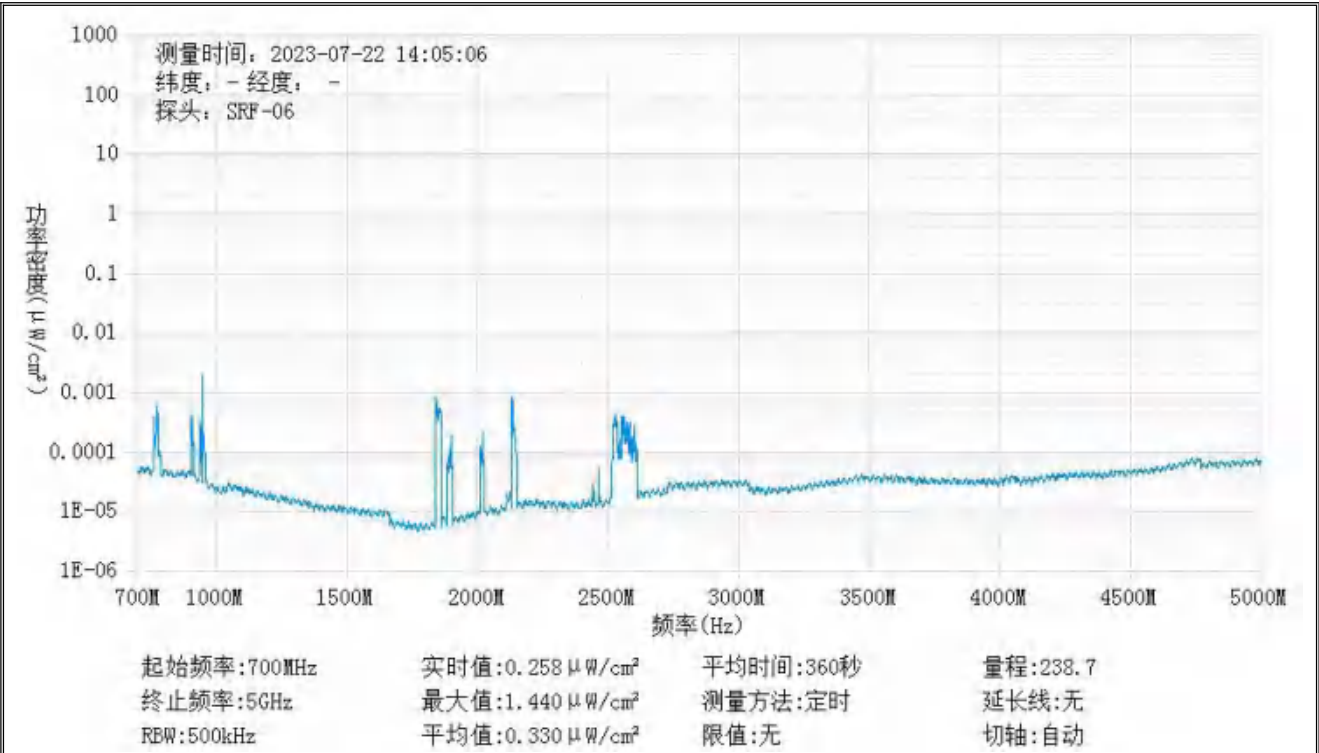
基站电磁辐射环境检测结果									
序号	检测点位描述	与天线的距离（m）		发射天线		5G 终端设备		应用场景	功率密度（ $\mu\text{W}/\text{cm}^2$ ）
		垂直	水平	运营商	下行频段（MHz）	型号	数量		
1	新沙河村南侧民房 1F 门口	17	27	电信	2110-2130	RMX2201	1 台	视频交互	0.373
2	西侧平房门口	17	32	电信	2110-2130	RMX2201	1 台	视频交互	0.336
3	东侧平房门口	17	33	电信	2110-2130	RMX2201	1 台	视频交互	0.330

备注：测量时，仪器探头距地面（或立足平面）1.7m。因建筑物、玻璃窗或树木等遮挡等，检测点位距离基站天线的距离无法测定，表中用“/”表示。以上监测数据仅反映监测工况下的功率密度值。



监测点位监测频谱分布图





3#监测点位

基站检测现场照片

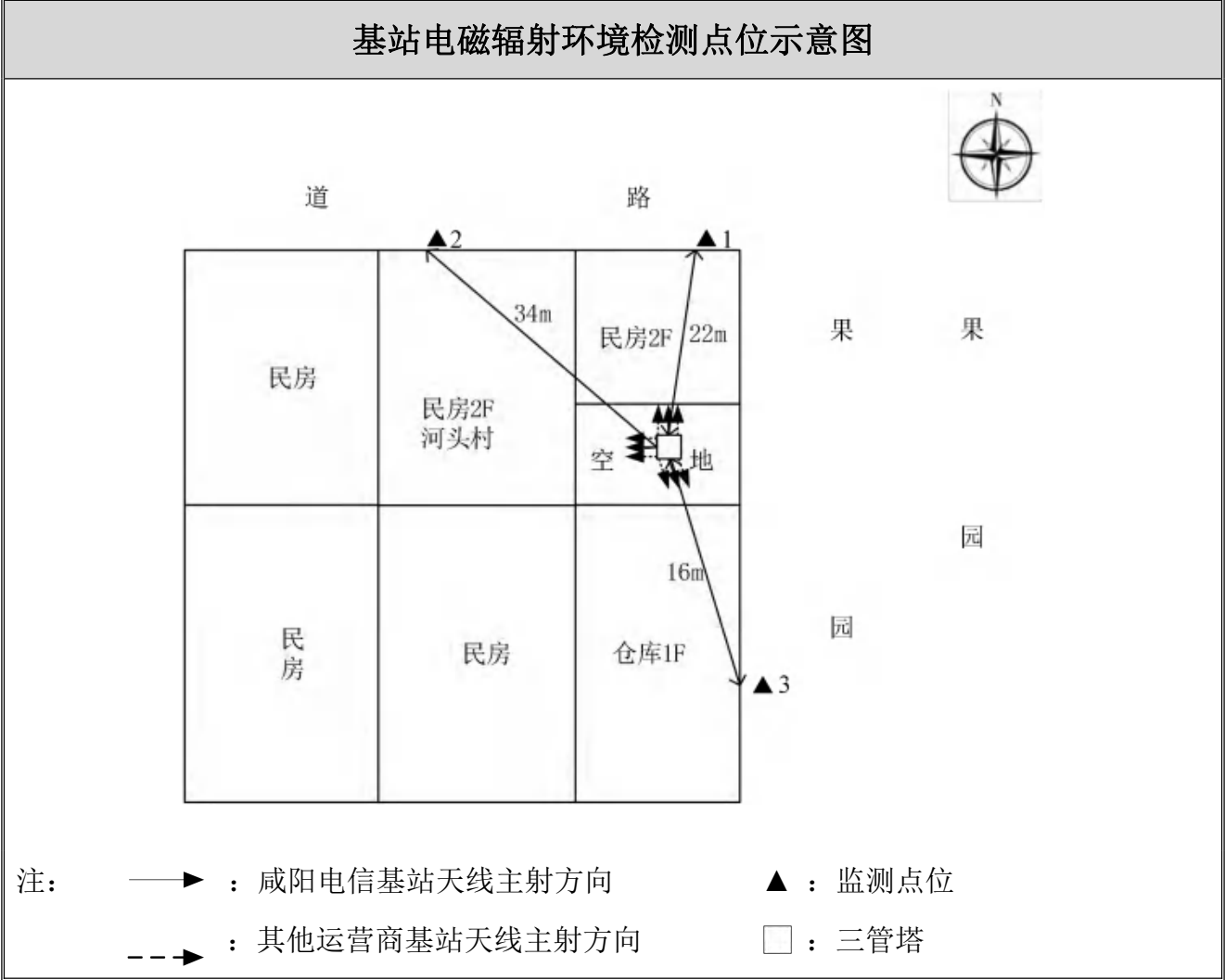


中核化学计量检测中心
核工业北京化工冶金研究院分析测试中心

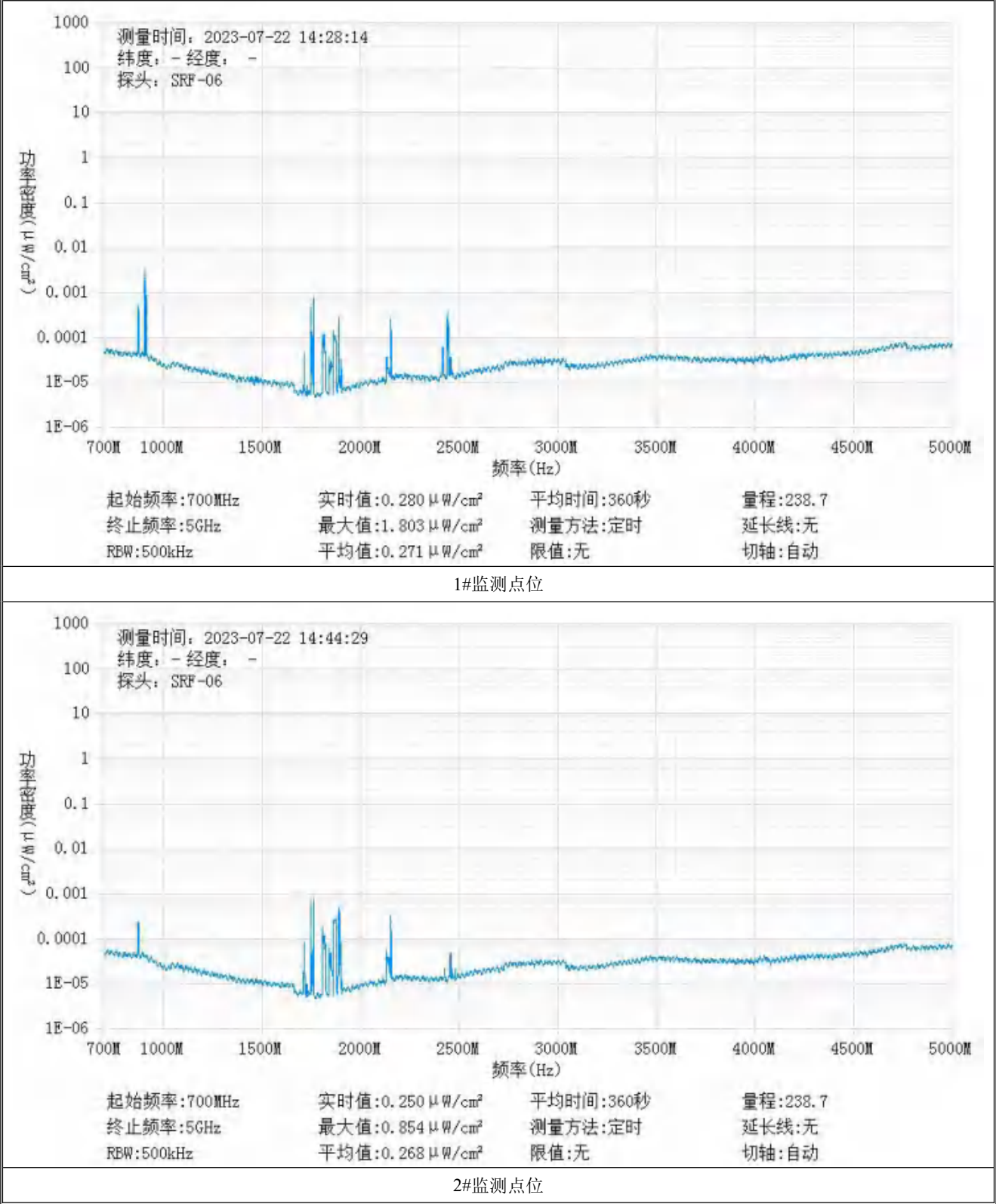
基站名称	西咸沣西马王街办河头村东			
委托单位	中国电信股份有限公司咸阳分公司			
委托单位地址	陕西省咸阳市渭城区乐育北路 1 号			
检测性质	委托检测	检测参数	功率密度	
检测日期	2023 年 07 月 22 日			
基站建设地点	陕西省西安市长安区河头村民房院内空地上			
天线架设方式	三管塔	天线离地高度	21m	
运营商、网络制式	电信、5G	发射频率范围（MHz）	2110-2130	
检测时环境情况	检测时间	天气	温度（℃）	相对湿度（%）
	14 时 22 分～14 时 51 分	晴	30～35	50～55
检测所依据的技术文件名称及代号	《5G 移动通信基站电磁辐射环境监测方法（试行）》（HJ 1151-2020） 《电磁环境控制限值》（GB 8702-2014）			
使用的主要仪器设备名称、型号规格及编号	主要仪器设备名称：选频式宽带电磁辐射检测仪； 型号规格：OS-4P 型主机配 SRF-06 型探头； 仪器编号：YQ-HJ-0096；			
仪器主要技术指标	频率响应范围：30MHz～6000MHz； 量程：2.6×10 ⁻⁷ μW/cm ² ～23.8 mW/cm ² ； 探头的检出限：2.6×10 ⁻⁷ μW/cm ² ；			
仪器校准情况	校准单位：广电计量检测集团股份有限公司； 校准有效期：2023.03.24～2024.03.23； 校准证书编号：J202302165024-02-0001			
备注	西咸沣西马王街办河头村东基站检测点位布设在基站发射天线覆盖范围内，可能受到影响的电磁辐射环境敏感目标处，检测结果表明，所测点位的电磁辐射功率密度值均低于国家标准《电磁环境控制限值》（GB 8702-2014）中规定的公众暴露控制限值（30MHz～3000MHz 频率范围内，功率密度限值为 40 μW/cm ² ；3000MHz～15000MHz 频率范围内，功率密度限值为 40 μW/cm ² ～200 μW/cm ² ）。			

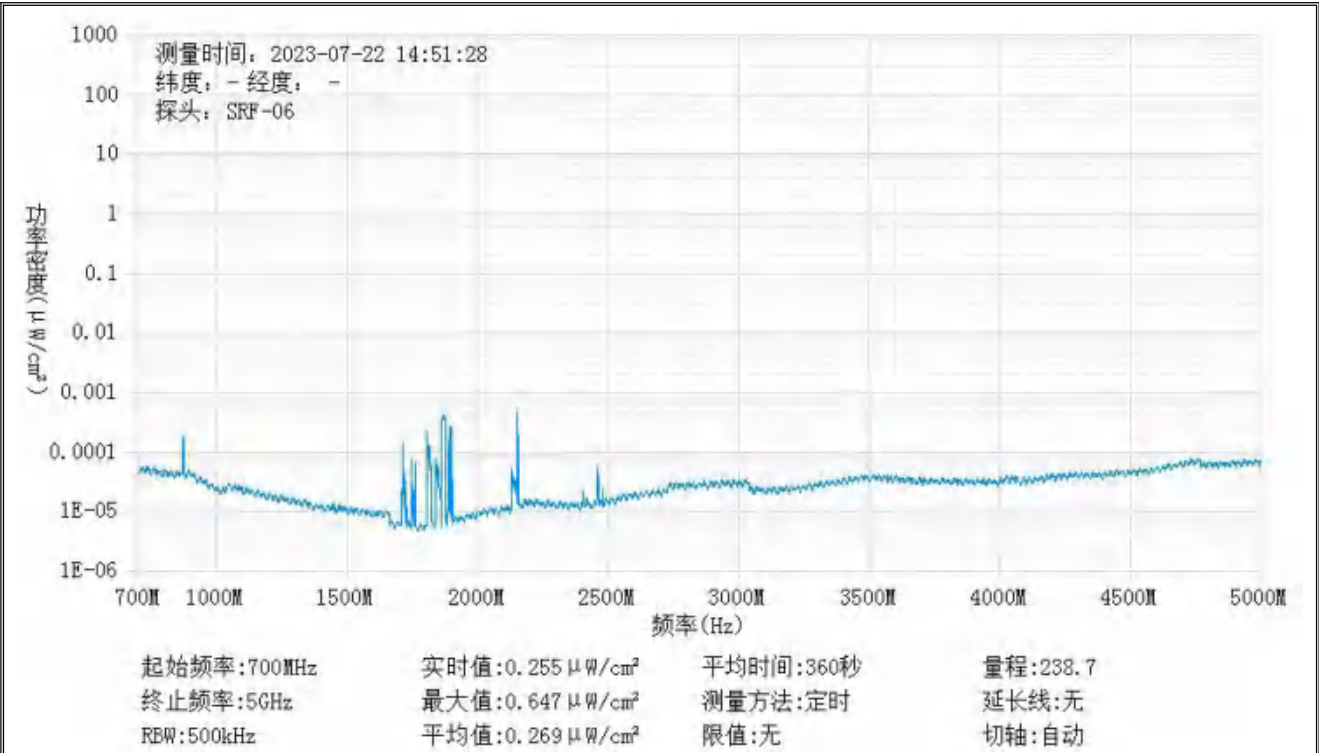
基站电磁辐射环境检测结果									
序号	检测点位描述	与天线的距离（m）		发射天线		5G 终端设备		应用场景	功率密度（ $\mu\text{W}/\text{cm}^2$ ）
		垂直	水平	运营商	下行频段（MHz）	型号	数量		
1	河头村北侧民房 1F 门口	21	22	电信	2110-2130	RMX2201	1 台	视频交互	0.271
2	西侧民房 1F 门口	21	34	电信	2110-2130	RMX2201	1 台	视频交互	0.268
3	南侧仓库 1F 东侧	21	16	电信	2110-2130	RMX2201	1 台	视频交互	0.269

备注：测量时，仪器探头距地面（或立足平面）1.7m。因建筑物、玻璃窗或树木等遮挡等，检测点位距离基站天线的距离无法测定，表中用“/”表示。以上监测数据仅反映监测工况下的功率密度值。



监测点位监测频谱分布图





3#监测点位

基站检测现场照片

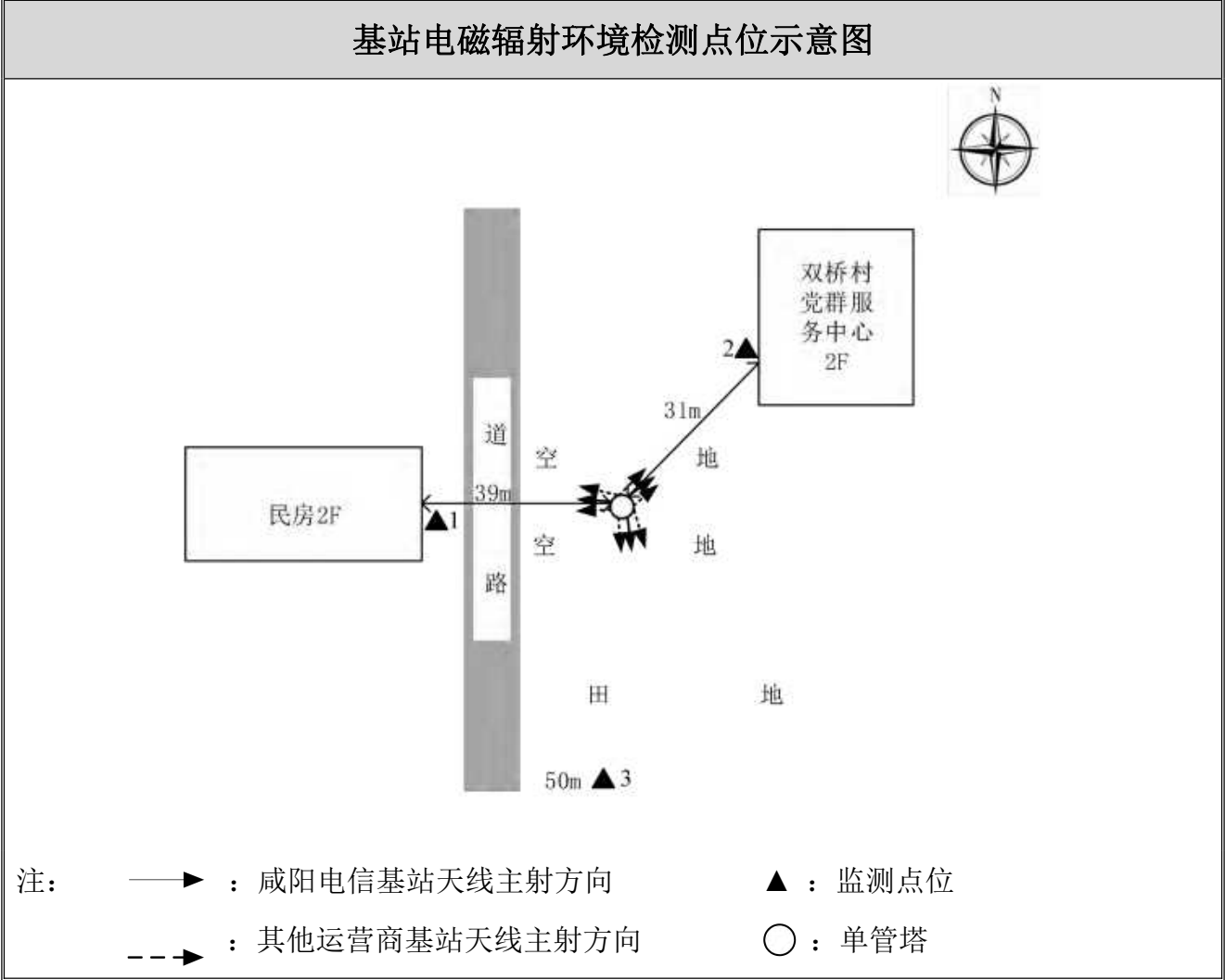


中核化学计量检测中心
核工业北京化工冶金研究院分析测试中心

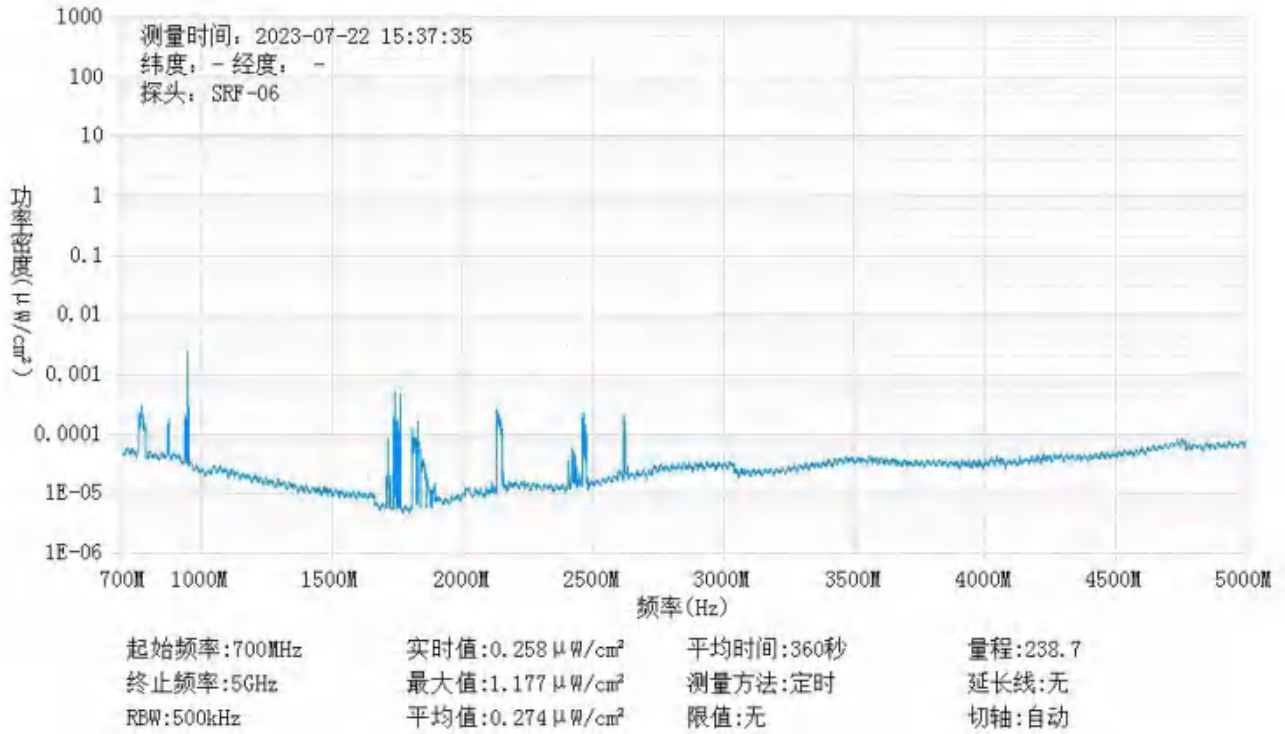
基站名称	西咸沣西长安小苏村			
委托单位	中国电信股份有限公司咸阳分公司			
委托单位地址	陕西省咸阳市渭城区乐育北路 1 号			
检测性质	委托检测	检测参数	功率密度	
检测日期	2023 年 07 月 22 日			
基站建设地点	陕西省西安市长安区双桥村党群服务中心西侧空地上			
天线架设方式	单管塔	天线离地高度	32m	
运营商、网络制式	电信、5G	发射频率范围 (MHz)	2110-2130	
检测时环境情况	检测时间	天气	温度 (℃)	相对湿度 (%)
	15 时 31 分~15 时 51 分	晴	30~35	50~55
检测所依据的技术 文件名称及代号	《5G 移动通信基站电磁辐射环境监测方法（试行）》（HJ 1151-2020） 《电磁环境控制限值》（GB 8702-2014）			
使用的主要仪器设备 名称、型号规格及 编号	主要仪器设备名称：选频式宽带电磁辐射检测仪； 型号规格：OS-4P 型主机配 SRF-06 型探头； 仪器编号：YQ-HJ-0096；			
仪器主要技术指标	频率响应范围：30MHz~6000MHz； 量程：2.6×10 ⁻⁷ μW/cm ² ~23.8 mW/cm ² ； 探头的检出限：2.6×10 ⁻⁷ μW/cm ² ；			
仪器校准情况	校准单位：广电计量检测集团股份有限公司； 校准有效期：2023.03.24~2024.03.23； 校准证书编号：J202302165024-02-0001			
备注	西咸沣西长安小苏村基站检测点位布设在基站发射天线覆盖范围内，可能受到影响的电磁辐射环境敏感目标处，检测结果表明，所测点位的电磁辐射功率密度值均低于国家标准《电磁环境控制限值》（GB 8702-2014）中规定的公众暴露控制限值（30MHz~3000MHz 频率范围内，功率密度限值为 40 μW/cm ² ；3000MHz~15000MHz 频率范围内，功率密度限值为 40 μW/cm ² ~200 μW/cm ² ）。			

基站电磁辐射环境检测结果									
序号	检测点位描述	与天线的距离（m）		发射天线		5G 终端设备		应用场景	功率密度（μW/cm ² ）
		垂直	水平	运营商	下行频段（MHz）	型号	数量		
1	民房 1F 东侧	32	39	电信	2110-2130	RMX2201	1 台	视频交互	0.274
2	双桥村党群服务中心 1F 门口	32	31	电信	2110-2130	RMX2201	1 台	视频交互	0.314
3	基站南侧 50m	32	50	电信	2110-2130	RMX2201	1 台	视频交互	0.290

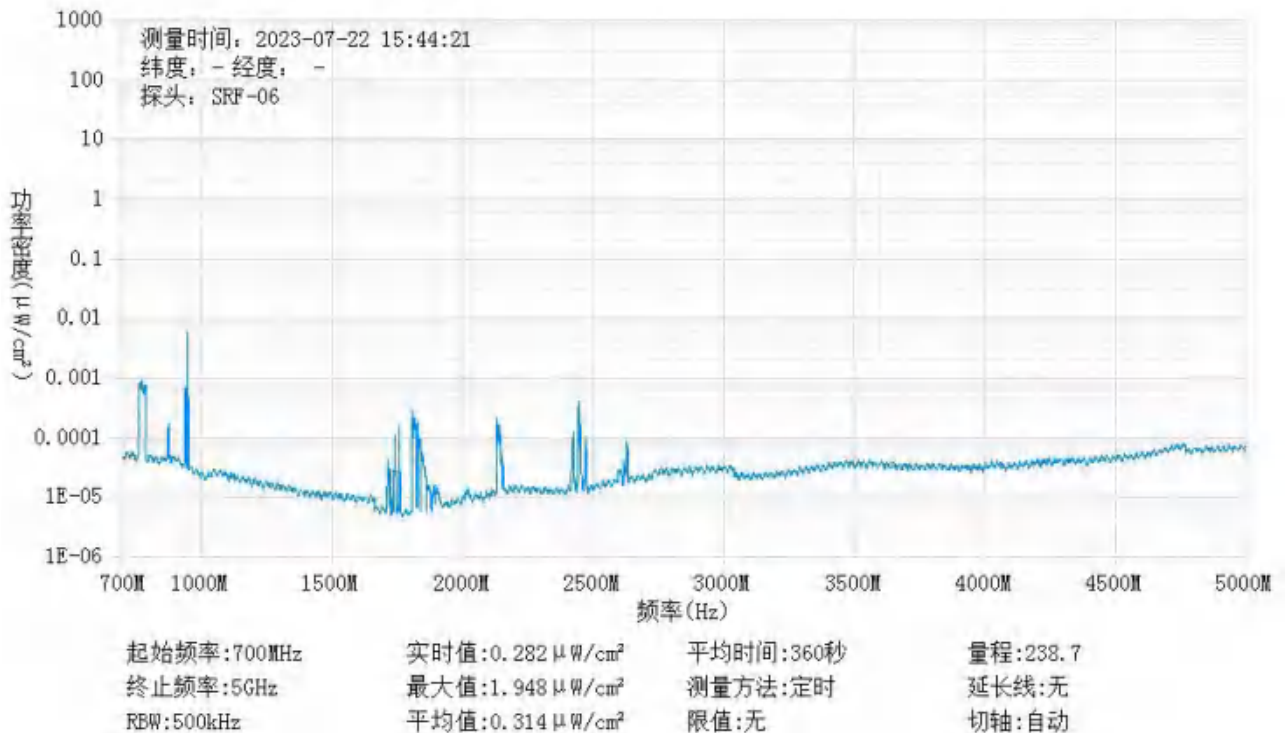
备注：测量时，仪器探头距地面（或立足平面）1.7m。因建筑物、玻璃窗或树木等遮挡等，检测点位距离基站天线的距离无法测定，表中用“/”表示。以上监测数据仅反映监测工况下的功率密度值。



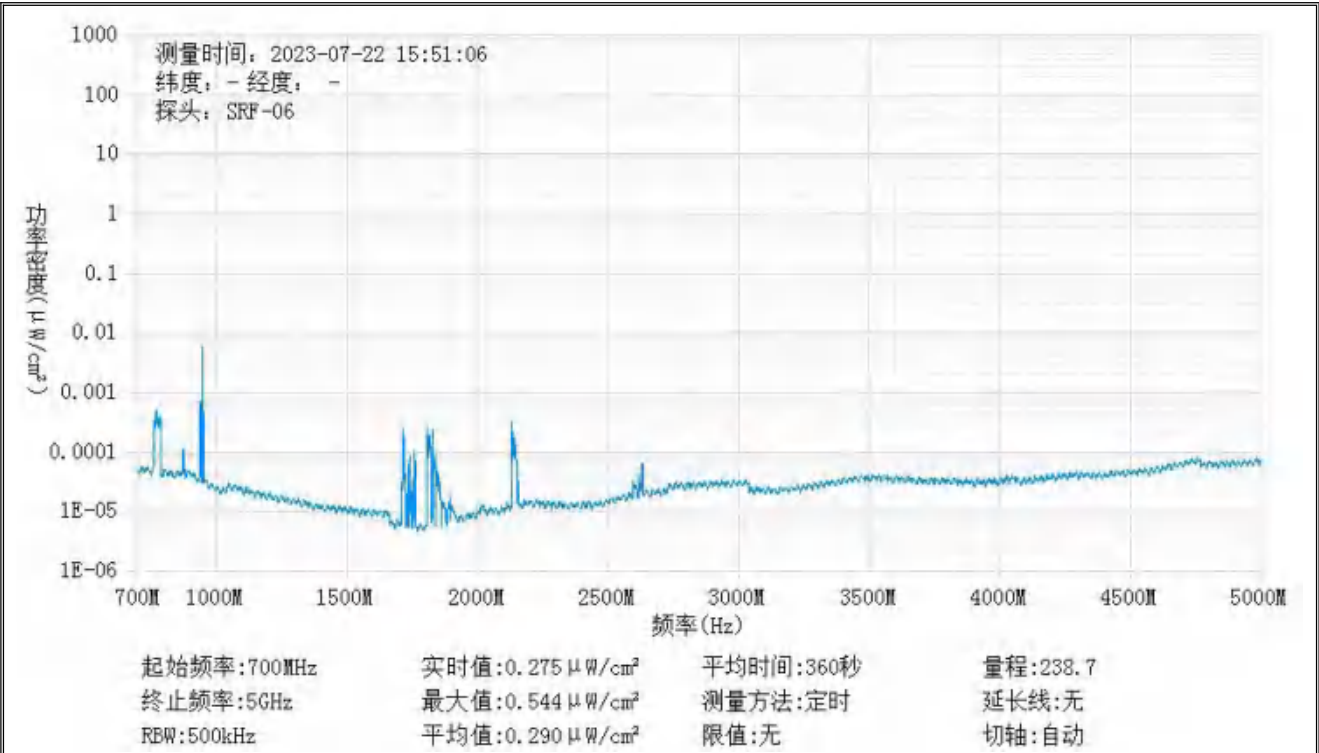
监测点位监测频谱分布图



1#监测点位



2#监测点位



3#监测点位

基站检测现场照片

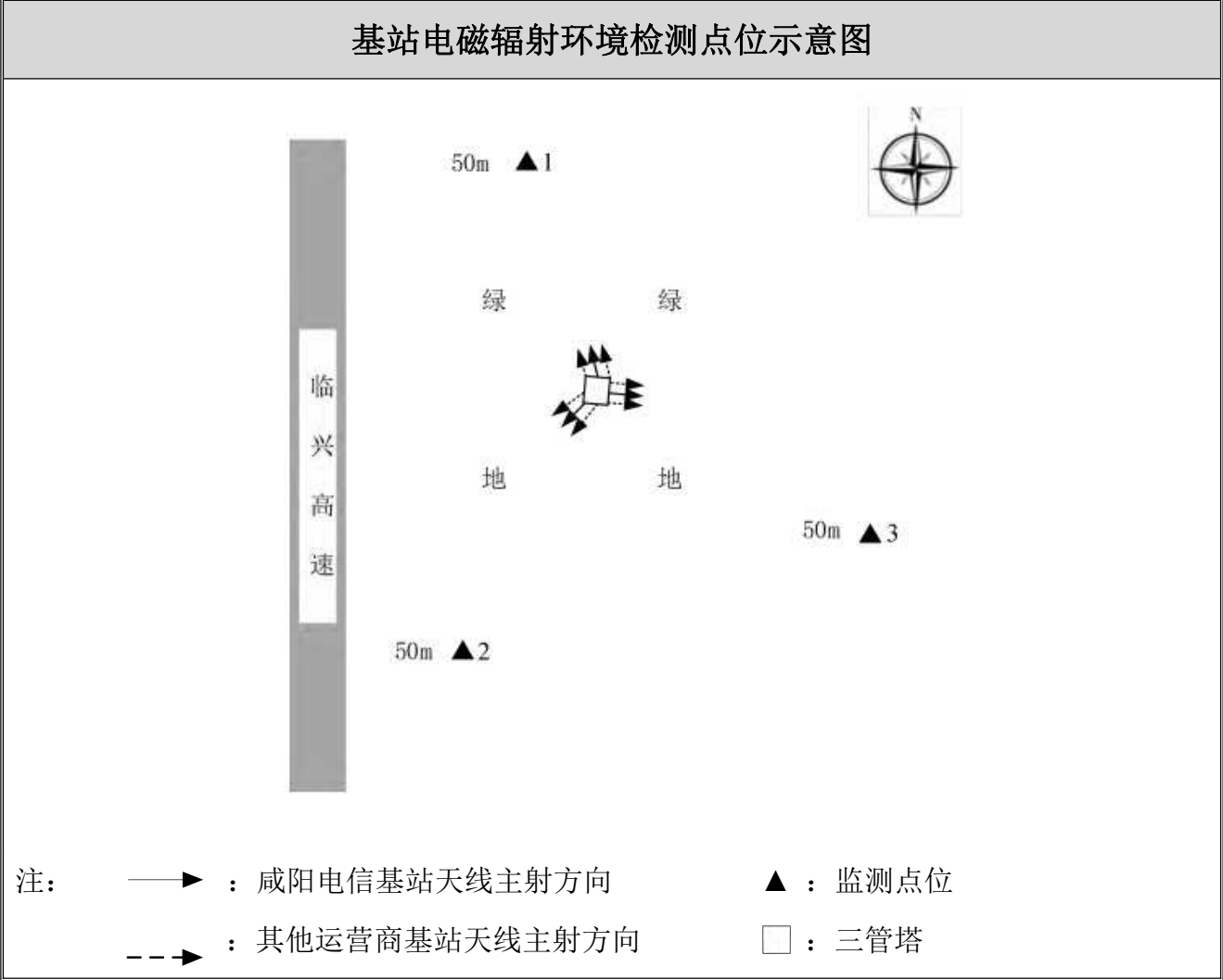


中核化学计量检测中心
核工业北京化工冶金研究院分析测试中心

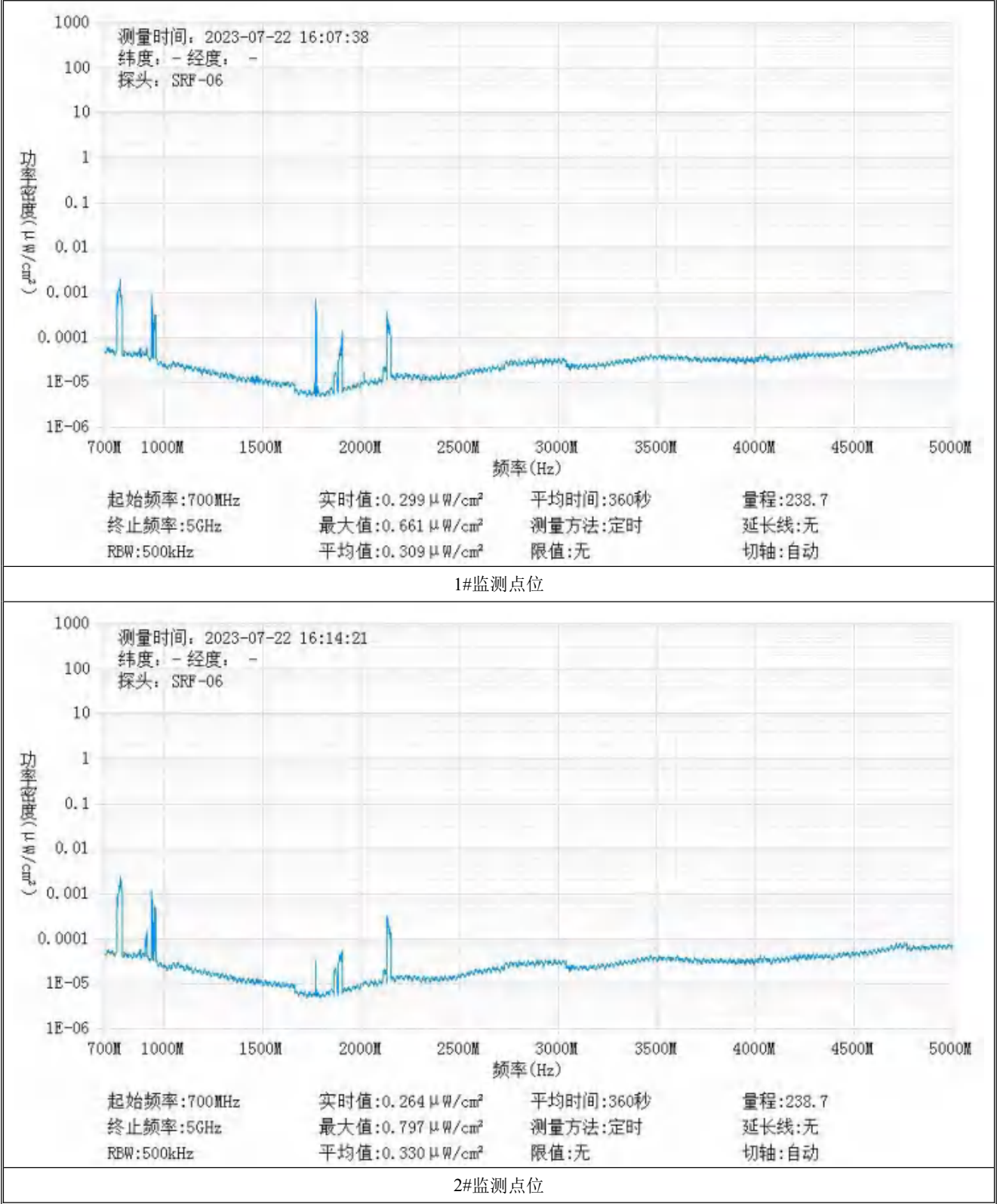
基站名称	西咸沣西北环线大王收费站			
委托单位	中国电信股份有限公司咸阳分公司			
委托单位地址	陕西省咸阳市渭城区乐育北路 1 号			
检测性质	委托检测	检测参数	功率密度	
检测日期	2023 年 07 月 22 日			
基站建设地点	陕西省西安市鄠邑区临兴高速东侧绿地上			
天线架设方式	三管塔	天线离地高度	26m	
运营商、网络制式	电信、5G	发射频率范围 (MHz)	2110-2130	
检测时环境情况	检测时间	天气	温度 (℃)	相对湿度 (%)
	16 时 01 分~16 时 21 分	晴	30~35	50~55
检测所依据的技术 文件名称及代号	《5G 移动通信基站电磁辐射环境监测方法（试行）》（HJ 1151-2020） 《电磁环境控制限值》（GB 8702-2014）			
使用的主要仪器设 备名称、型号规格及 编号	主要仪器设备名称：选频式宽带电磁辐射检测仪； 型号规格：OS-4P 型主机配 SRF-06 型探头； 仪器编号：YQ-HJ-0096；			
仪器主要技术指标	频率响应范围：30MHz~6000MHz； 量程：2.6×10 ⁻⁷ μW/cm ² ~23.8 mW/cm ² ； 探头的检出限：2.6×10 ⁻⁷ μW/cm ² ；			
仪器校准情况	校准单位：广电计量检测集团股份有限公司； 校准有效期：2023.03.24~2024.03.23； 校准证书编号：J202302165024-02-0001			
备注	西咸沣西北环线大王收费站基站检测点位布设在基站发射天线覆盖范围内，可能受到影响的电磁辐射环境敏感目标处，检测结果表明，所测点位的电磁辐射功率密度值均低于国家标准《电磁环境控制限值》（GB 8702-2014）中规定的公众暴露控制限值（30MHz~3000MHz 频率范围内，功率密度限值为 40 μW/cm ² ；3000MHz~15000MHz 频率范围内，功率密度限值为 40 μW/cm ² ~200 μW/cm ² ）。			

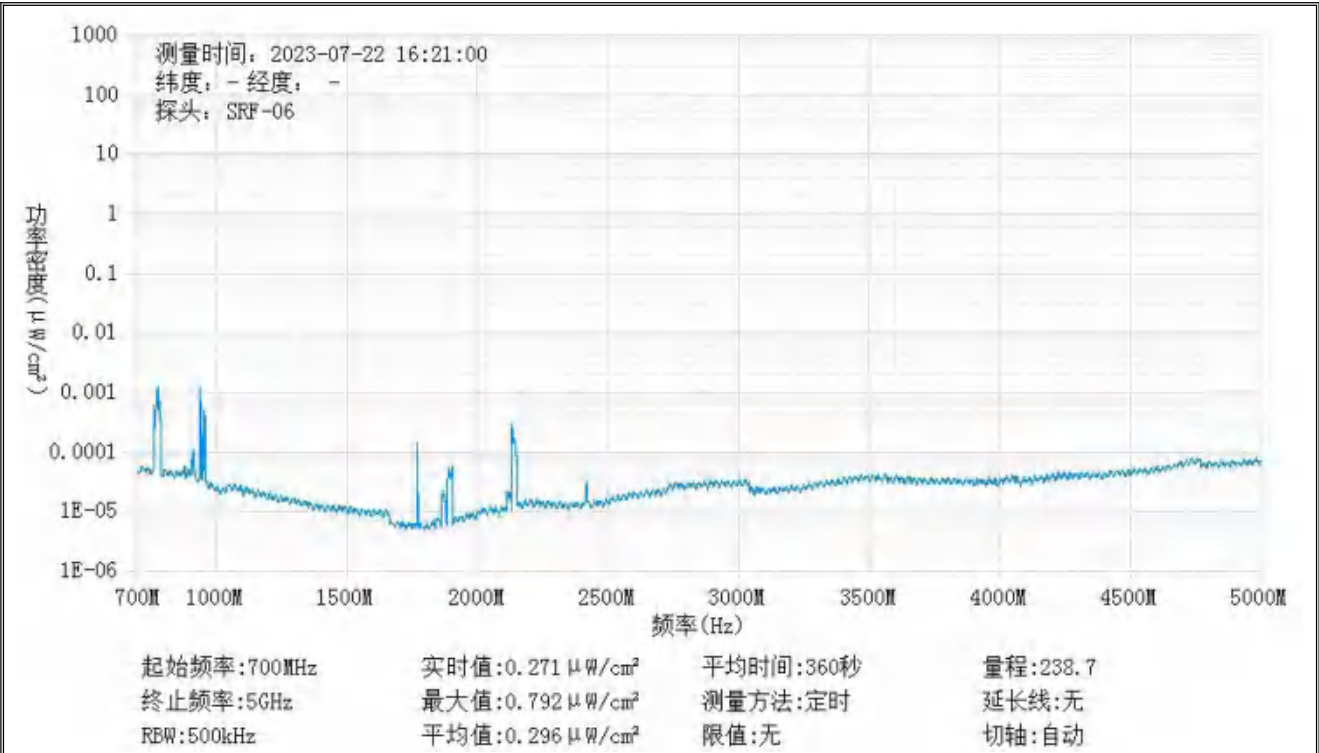
基站电磁辐射环境检测结果									
序号	检测点位描述	与天线的距离（m）		发射天线		5G 终端设备		应用场景	功率密度（μW/cm²）
		垂直	水平	运营商	下行频段（MHz）	型号	数量		
1	基站西北侧 50m	26	50	电信	2110-2130	RMX2201	1 台	视频交互	0.309
2	基站西南侧 50m	26	50	电信	2110-2130	RMX2201	1 台	视频交互	0.330
3	基站东南侧 50m	26	50	电信	2110-2130	RMX2201	1 台	视频交互	0.296

备注：测量时，仪器探头距地面（或立足平面）1.7m。因建筑物、玻璃窗或树木等遮挡等，检测点位距离基站天线的距离无法测定，表中用“/”表示。以上监测数据仅反映监测工况下的功率密度值。



监测点位监测频谱分布图





3#监测点位

基站检测现场照片

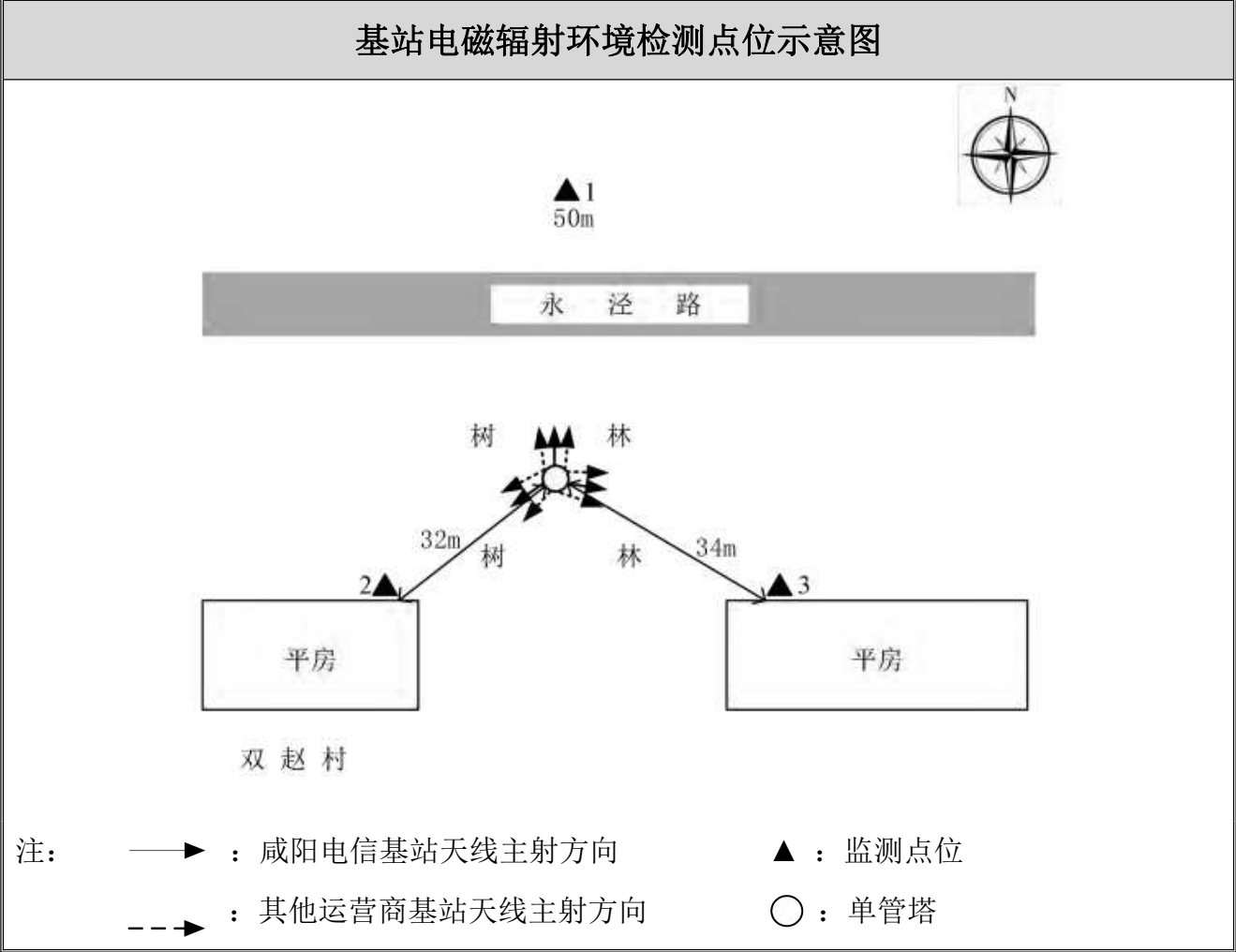


中核化学计量检测中心
核工业北京化工冶金研究院分析测试中心

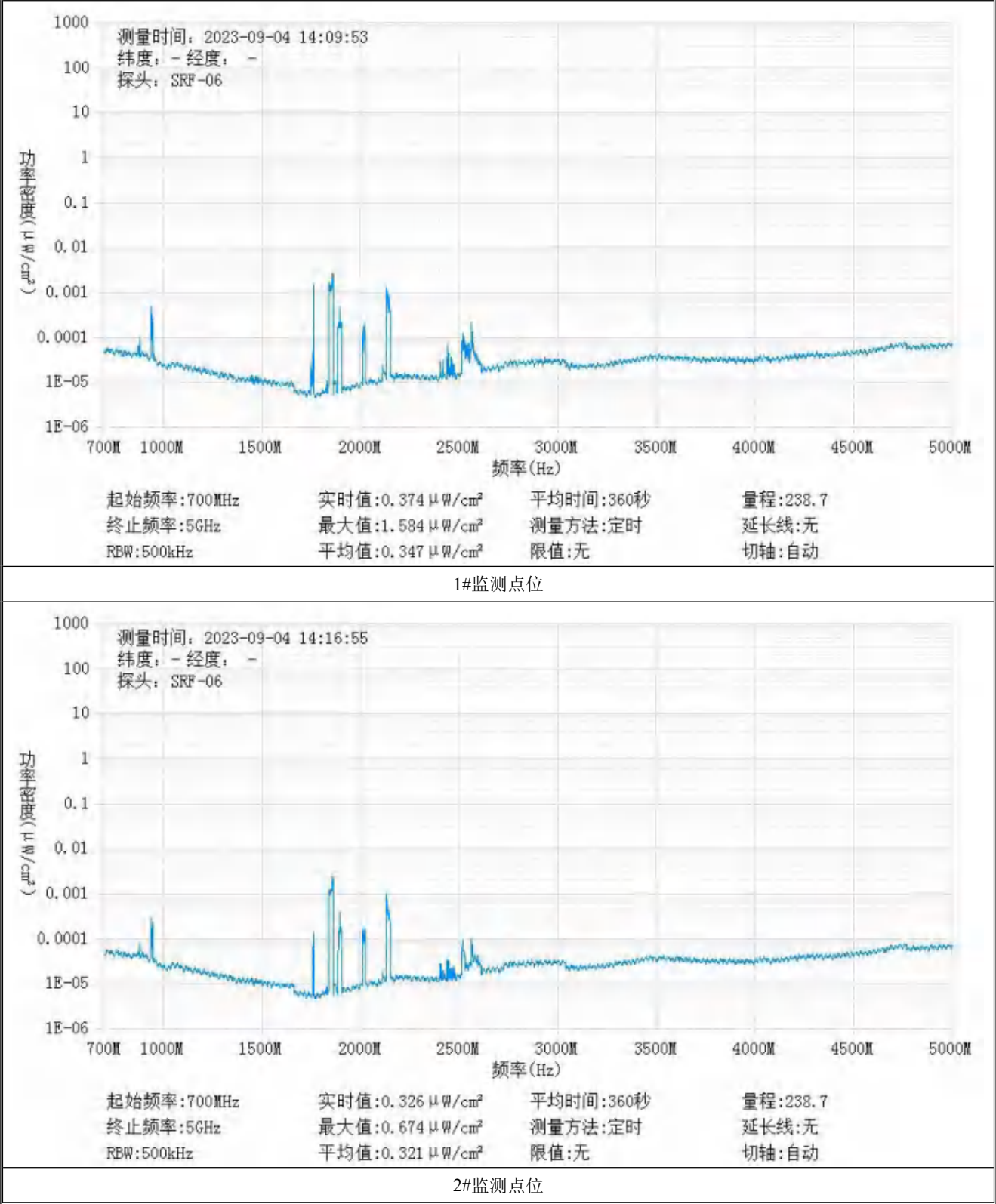
基站名称	泾阳泾干镇杜家村			
委托单位	中国电信股份有限公司咸阳分公司			
委托单位地址	陕西省咸阳市渭城区乐育北路 1 号			
检测性质	委托检测	检测参数	功率密度	
检测日期	2023 年 09 月 04 日			
基站建设地点	陕西省咸阳市泾阳县永泾路南侧双赵村树林内			
天线架设方式	单管塔	天线离地高度	26m	
运营商、网络制式	电信、5G	发射频率范围（MHz）	2110-2130	
检测时环境情况	检测时间	天气	温度（℃）	相对湿度（%）
	14 时 03 分～14 时 23 分	晴	25～30	60～65
检测所依据的技术文件名称及代号	《5G 移动通信基站电磁辐射环境监测方法（试行）》（HJ 1151-2020） 《电磁环境控制限值》（GB 8702-2014）			
使用的主要仪器设备名称、型号规格及编号	主要仪器设备名称：选频式宽带电磁辐射检测仪； 型号规格：OS-4P 型主机配 SRF-06 型探头； 仪器编号：YQ-HJ-0096；			
仪器主要技术指标	频率响应范围：30MHz～6000MHz； 量程：2.6×10 ⁻⁷ μW/cm ² ～23.8 mW/cm ² ； 探头的检出限：2.6×10 ⁻⁷ μW/cm ² ；			
仪器校准情况	校准单位：广电计量检测集团股份有限公司； 校准有效期：2023.03.24～2024.03.23； 校准证书编号：J202302165024-02-0001			
备注	泾阳泾干镇杜家村基站检测点位布设在基站发射天线覆盖范围内，可能受到影响的电磁辐射环境敏感目标处，检测结果表明，所测点位的电磁辐射功率密度值均低于国家标准《电磁环境控制限值》（GB 8702-2014）中规定的公众暴露控制限值（30MHz～3000MHz 频率范围内，功率密度限值为 40 μW/cm ² ；3000MHz～15000MHz 频率范围内，功率密度限值为 40 μW/cm ² ～200 μW/cm ² ）。			

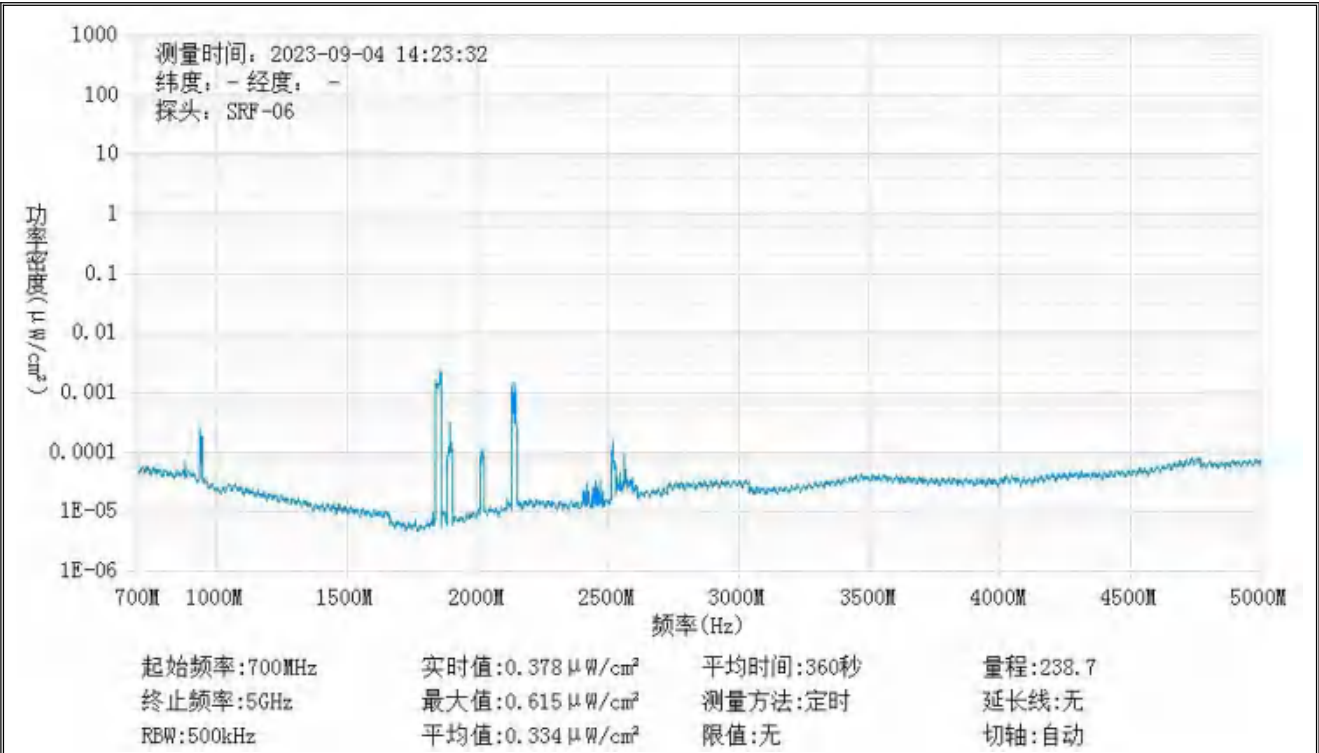
基站电磁辐射环境检测结果									
序号	检测点位描述	与天线的距离（m）		发射天线		5G 终端设备		应用场景	功率密度（ $\mu\text{W}/\text{cm}^2$ ）
		垂直	水平	运营商	下行频段（MHz）	型号	数量		
1	基站北侧 50m	26	50	电信	2110-2130	RMX2201	1 台	视频交互	0.347
2	双赵村西南侧平房北侧	26	32	电信	2110-2130	RMX2201	1 台	视频交互	0.321
3	东南侧平房门口	26	34	电信	2110-2130	RMX2201	1 台	视频交互	0.334

备注：测量时，仪器探头距地面（或立足平面）1.7m。因建筑物、玻璃窗或树木等遮挡等，检测点位距离基站天线的距离无法测定，表中用“/”表示。以上监测数据仅反映监测工况下的功率密度值。



监测点位监测频谱分布图





3#监测点位

基站检测现场照片

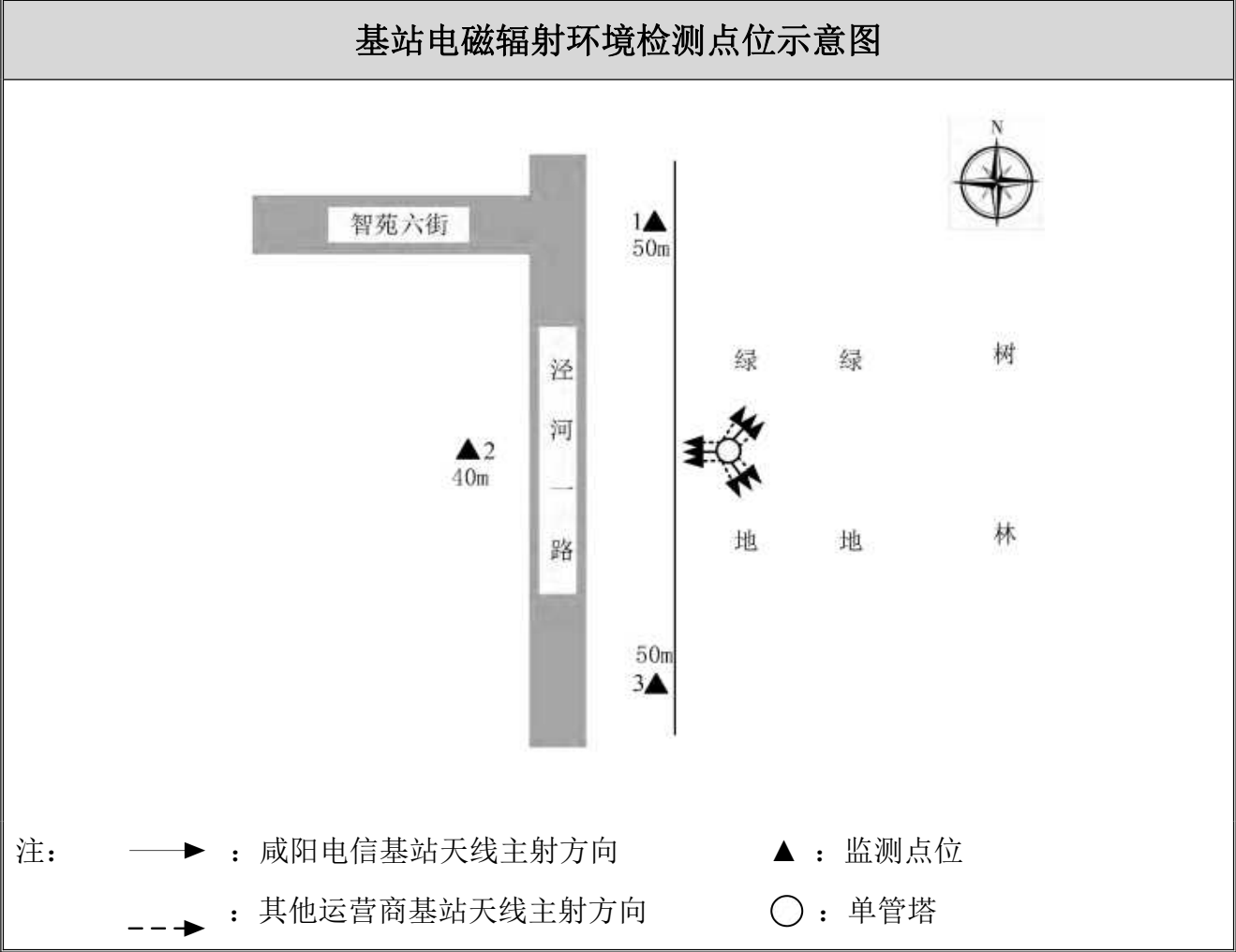


中核化学计量检测中心
核工业北京化工冶金研究院分析测试中心

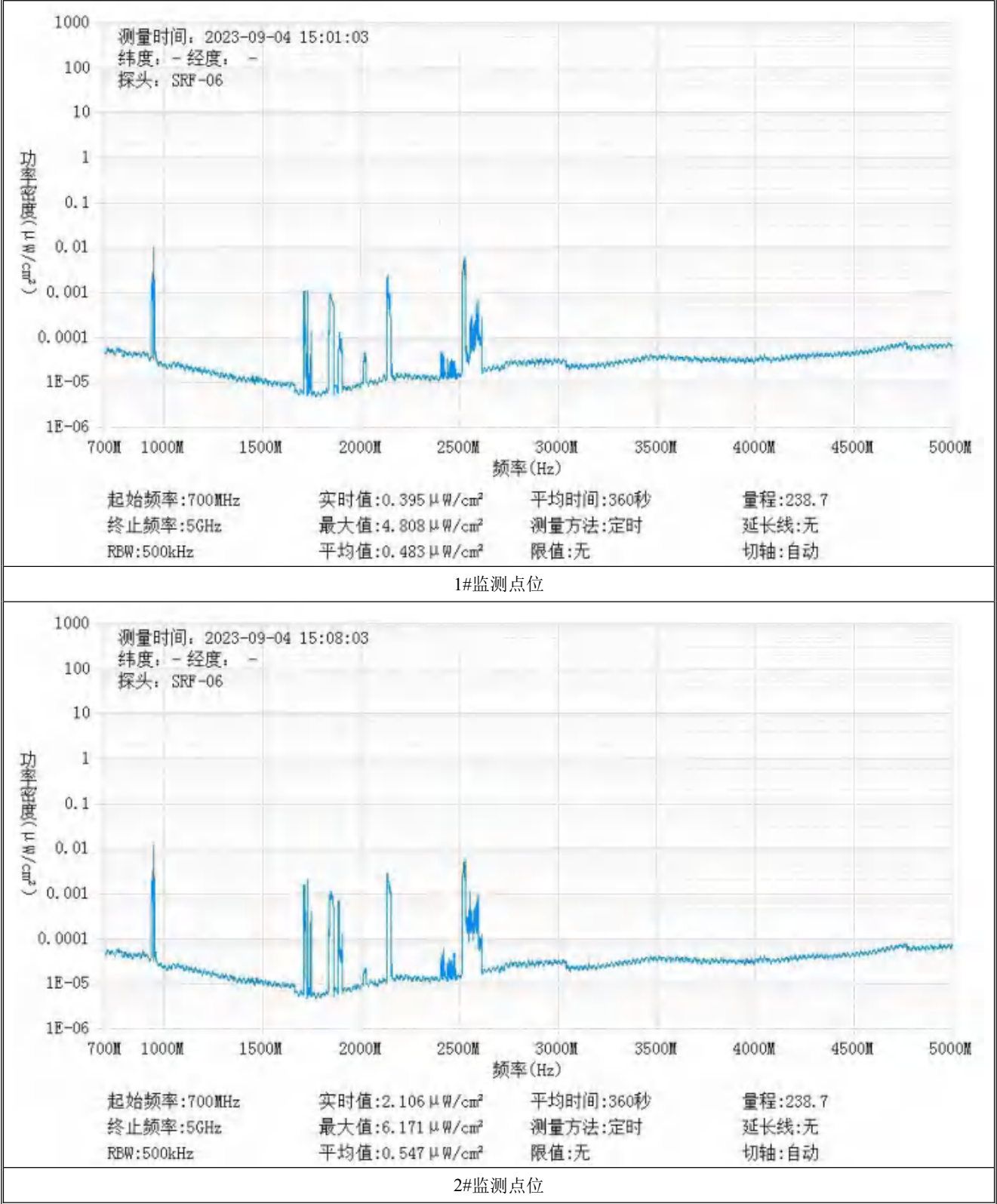
基站名称	小庙村			
委托单位	中国电信股份有限公司咸阳分公司			
委托单位地址	陕西省咸阳市渭城区乐育北路 1 号			
检测性质	委托检测	检测参数	功率密度	
检测日期	2023 年 09 月 04 日			
基站建设地点	陕西省咸阳市泾阳县智苑六街与泾河路交叉口东南侧绿地上			
天线架设方式	单管塔	天线离地高度	28m	
运营商、网络制式	电信、5G	发射频率范围 (MHz)	2110-2130	
检测时环境情况	检测时间	天气	温度 (℃)	相对湿度 (%)
	14 时 55 分~15 时 15 分	晴	25~30	60~65
检测所依据的技术 文件名称及代号	《5G 移动通信基站电磁辐射环境监测方法（试行）》（HJ 1151-2020） 《电磁环境控制限值》（GB 8702-2014）			
使用的主要仪器设备 名称、型号规格及 编号	主要仪器设备名称：选频式宽带电磁辐射检测仪； 型号规格：OS-4P 型主机配 SRF-06 型探头； 仪器编号：YQ-HJ-0096；			
仪器主要技术指标	频率响应范围：30MHz~6000MHz； 量程：2.6×10 ⁻⁷ μW/cm ² ~23.8 mW/cm ² ； 探头的检出限：2.6×10 ⁻⁷ μW/cm ² ；			
仪器校准情况	校准单位：广电计量检测集团股份有限公司； 校准有效期：2023.03.24~2024.03.23； 校准证书编号：J202302165024-02-0001			
备注	小庙村基站检测点位布设在基站发射天线覆盖范围内，可能受到影响的电磁辐射环境敏感目标处，检测结果表明，所测点位的电磁辐射功率密度值均低于国家标准《电磁环境控制限值》（GB 8702-2014）中规定的公众暴露控制限值（30MHz~3000MHz 频率范围内，功率密度限值为 40 μW/cm ² ； 3000MHz~15000MHz 频率范围内，功率密度限值为 40 μW/cm ² ~200 μW/cm ² ）。			

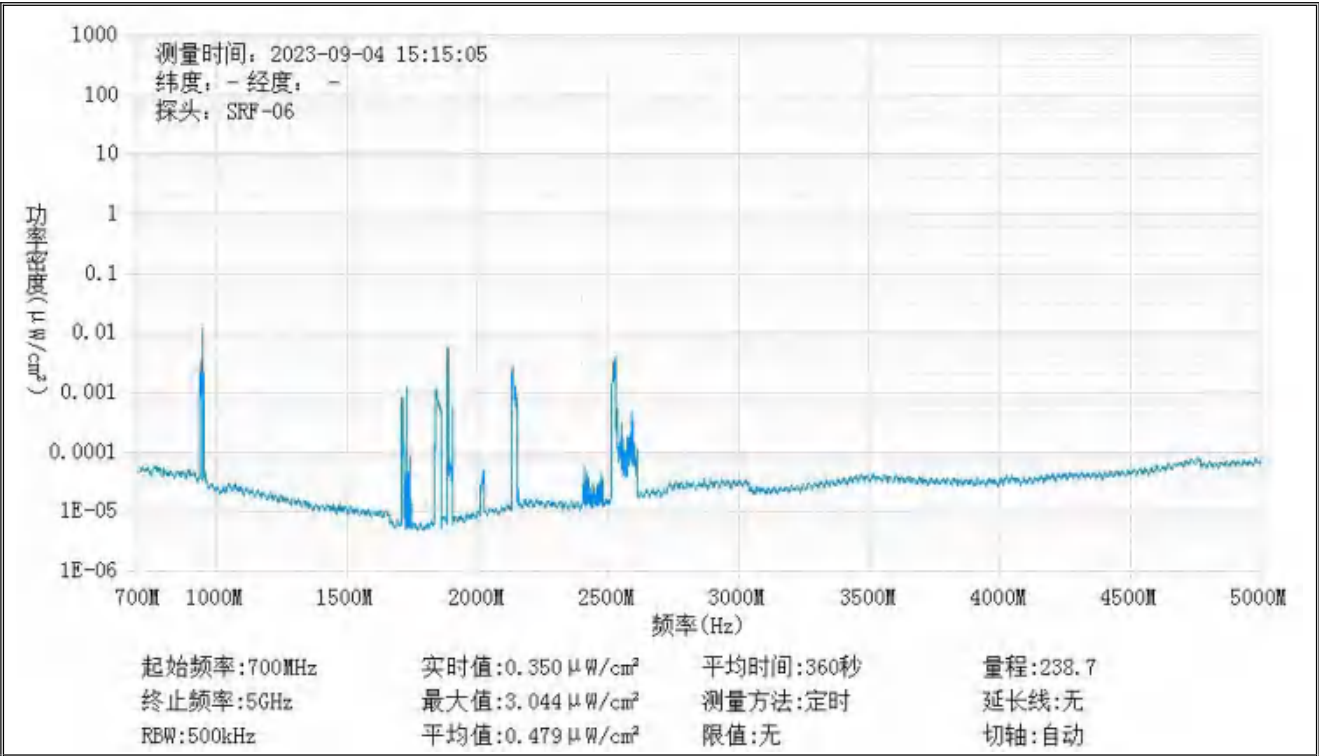
基站电磁辐射环境检测结果									
序号	检测点位描述	与天线的距离（m）		发射天线		5G 终端设备		应用场景	功率密度（μW/cm²）
		垂直	水平	运营商	下行频段（MHz）	型号	数量		
1	基站西北侧 50m	28	50	电信	2110-2130	RMX2201	1 台	视频交互	0.483
2	基站西侧 40m	28	40	电信	2110-2130	RMX2201	1 台	视频交互	0.547
3	基站西南侧 50m	28	50	电信	2110-2130	RMX2201	1 台	视频交互	0.479

备注：测量时，仪器探头距地面（或立足平面）1.7m。因建筑物、玻璃窗或树木等遮挡等，检测点位距离基站天线的距离无法测定，表中用“/”表示。以上监测数据仅反映监测工况下的功率密度值。



监测点位监测频谱分布图





3#监测点位

基站检测现场照片

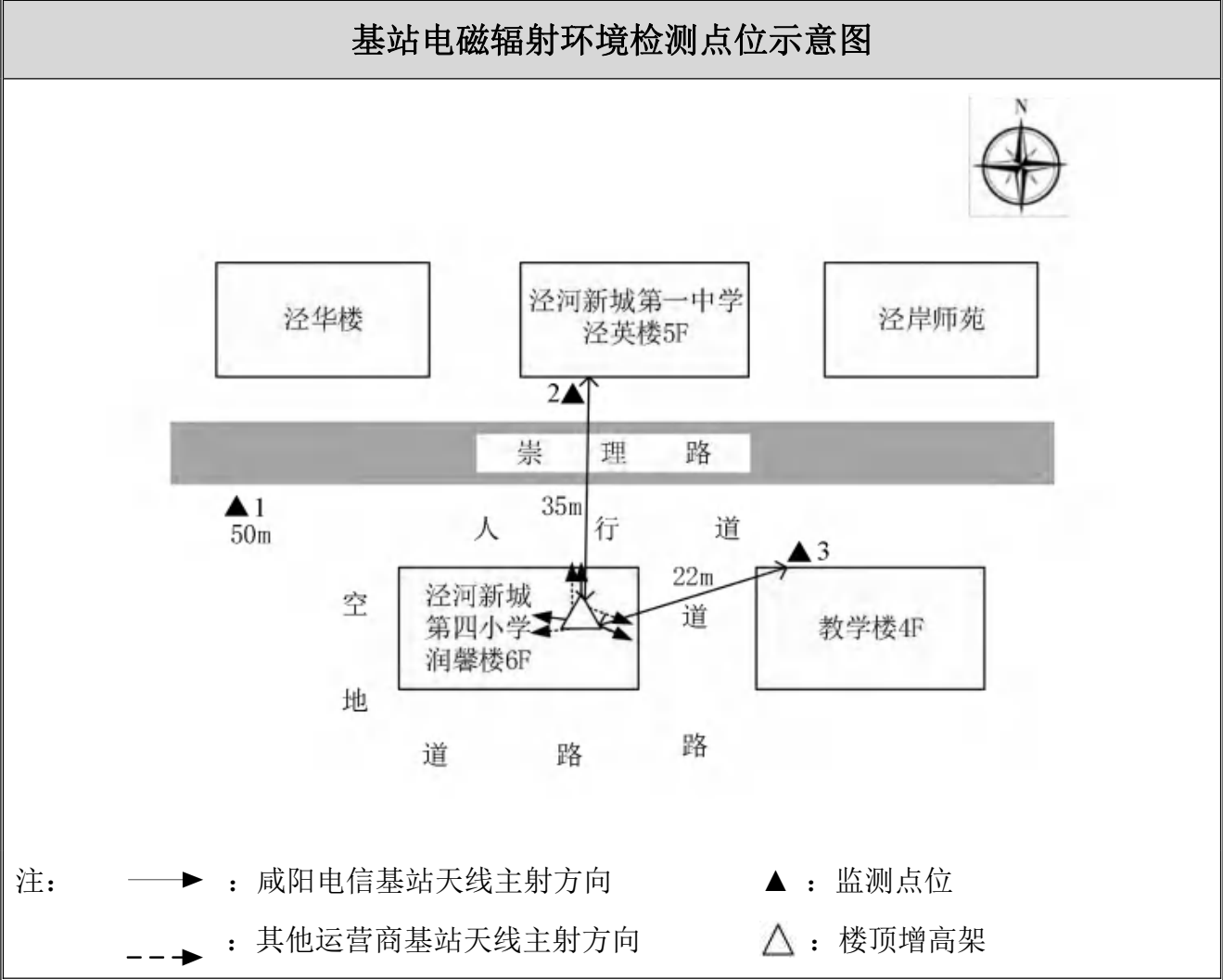


中核化学计量检测中心
核工业北京化工冶金研究院分析测试中心

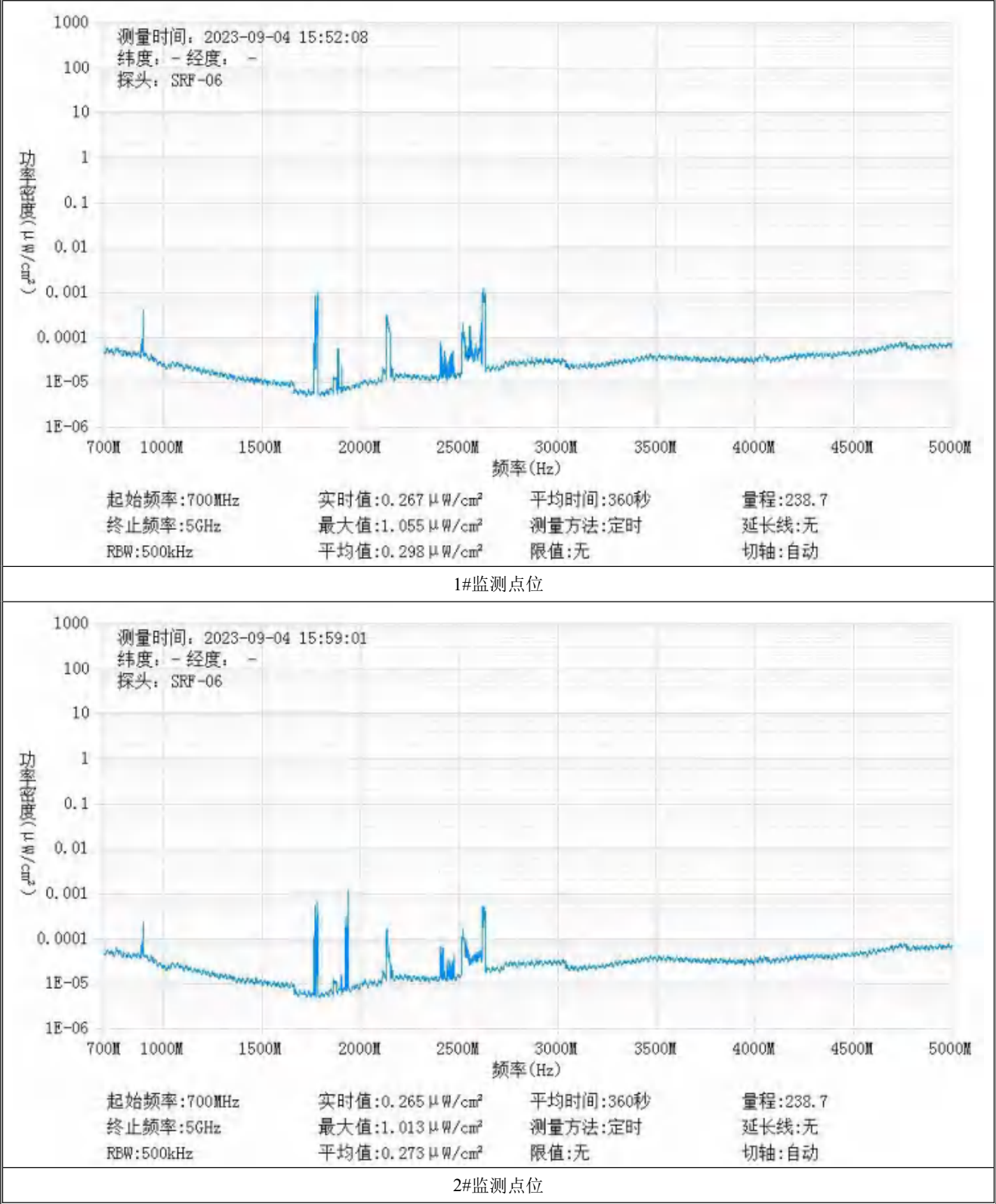
基站名称	泾河新城第一中学			
委托单位	中国电信股份有限公司咸阳分公司			
委托单位地址	陕西省咸阳市渭城区乐育北路 1 号			
检测性质	委托检测	检测参数	功率密度	
检测日期	2023 年 09 月 04 日			
基站建设地点	陕西省咸阳市泾阳县崇理路南侧泾河新城第四小学润馨楼楼顶			
天线架设方式	楼顶增高架	天线离地高度	24m	
运营商、网络制式	电信、5G	发射频率范围 (MHz)	2110-2130	
检测时环境情况	检测时间	天气	温度 (℃)	相对湿度 (%)
	15 时 46 分~16 时 06 分	晴	25~30	60~65
检测所依据的技术 文件名称及代号	《5G 移动通信基站电磁辐射环境监测方法（试行）》（HJ 1151-2020） 《电磁环境控制限值》（GB 8702-2014）			
使用的主要仪器设备名称、型号规格及 编号	主要仪器设备名称：选频式宽带电磁辐射检测仪； 型号规格：OS-4P 型主机配 SRF-06 型探头； 仪器编号：YQ-HJ-0096；			
仪器主要技术指标	频率响应范围：30MHz~6000MHz； 量程：2.6×10 ⁻⁷ μW/cm ² ~23.8 mW/cm ² ； 探头的检出限：2.6×10 ⁻⁷ μW/cm ² ；			
仪器校准情况	校准单位：广电计量检测集团股份有限公司； 校准有效期：2023.03.24~2024.03.23； 校准证书编号：J202302165024-02-0001			
备注	泾河新城第一中学基站检测点位布设在基站发射天线覆盖范围内，可能受到影响的电磁辐射环境敏感目标处，检测结果表明，所测点位的电磁辐射功率密度值均低于国家标准《电磁环境控制限值》（GB 8702-2014）中规定的公众暴露控制限值（30MHz~3000MHz 频率范围内，功率密度限值为 40 μW/cm ² ；3000MHz~15000MHz 频率范围内，功率密度限值为 40 μW/cm ² ~200 μW/cm ² ）。			

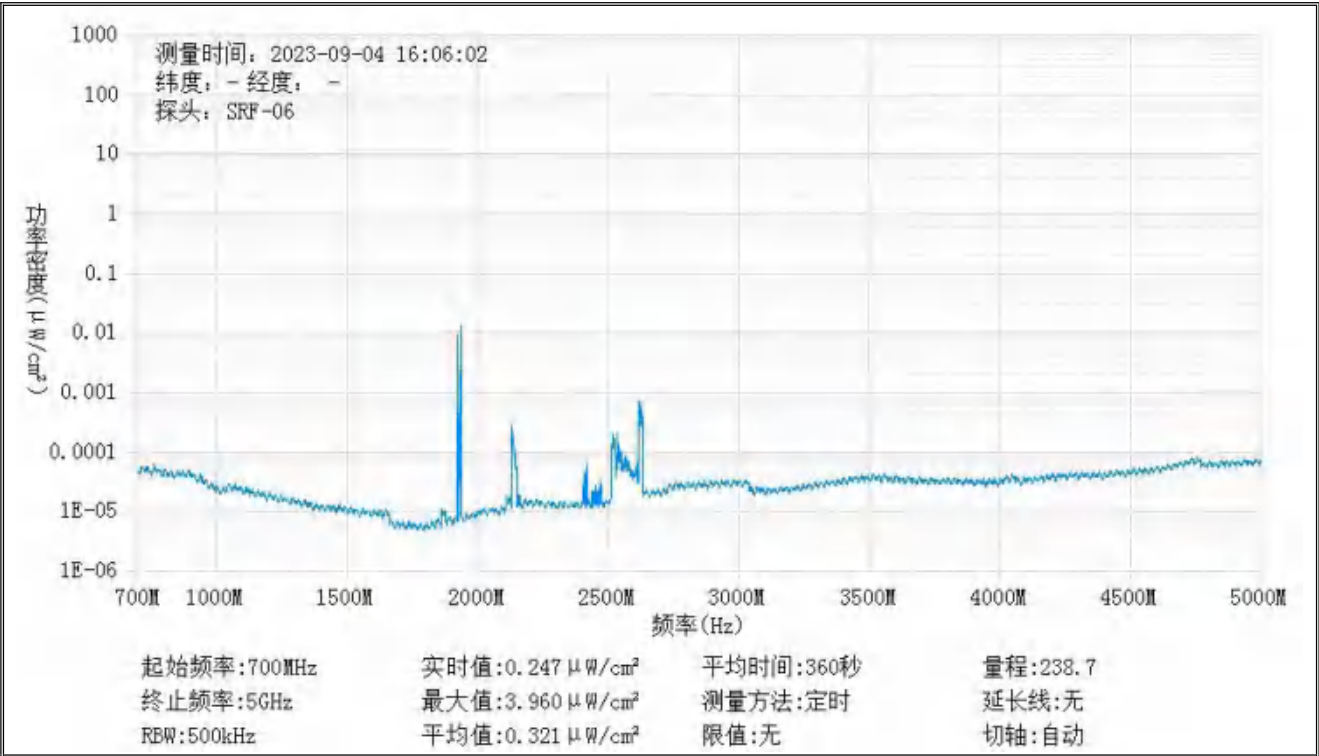
基站电磁辐射环境检测结果									
序号	检测点位描述	与天线的距离（m）		发射天线		5G 终端设备		应用场景	功率密度（μW/cm²）
		垂直	水平	运营商	下行频段（MHz）	型号	数量		
1	基站西北侧 50m	24	50	电信	2110-2130	RMX2201	1 台	视频交互	0.298
2	泾河新城第一中学泾英楼 1F 南侧	24	35	电信	2110-2130	RMX2201	1 台	视频交互	0.273
3	泾河新城第四小学教学楼 1F 北侧	24	22	电信	2110-2130	RMX2201	1 台	视频交互	0.321

备注：测量时，仪器探头距地面（或立足平面）1.7m。因建筑物、玻璃窗或树木等遮挡等，检测点位距离基站天线的距离无法测定，表中用“/”表示。以上监测数据仅反映监测工况下的功率密度值。



监测点位监测频谱分布图





3#监测点位

基站检测现场照片

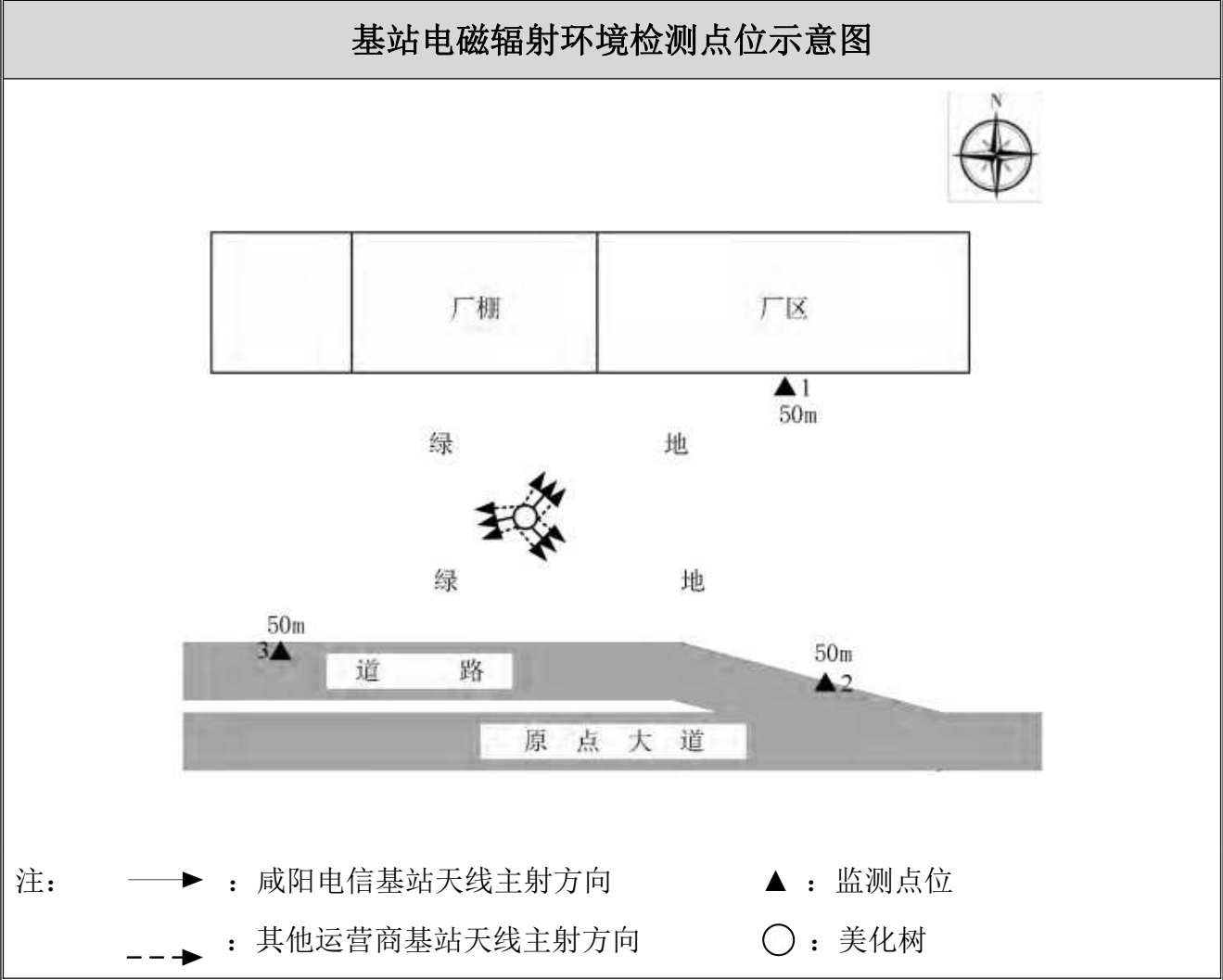


中核化学计量检测中心
核工业北京化工冶金研究院分析测试中心

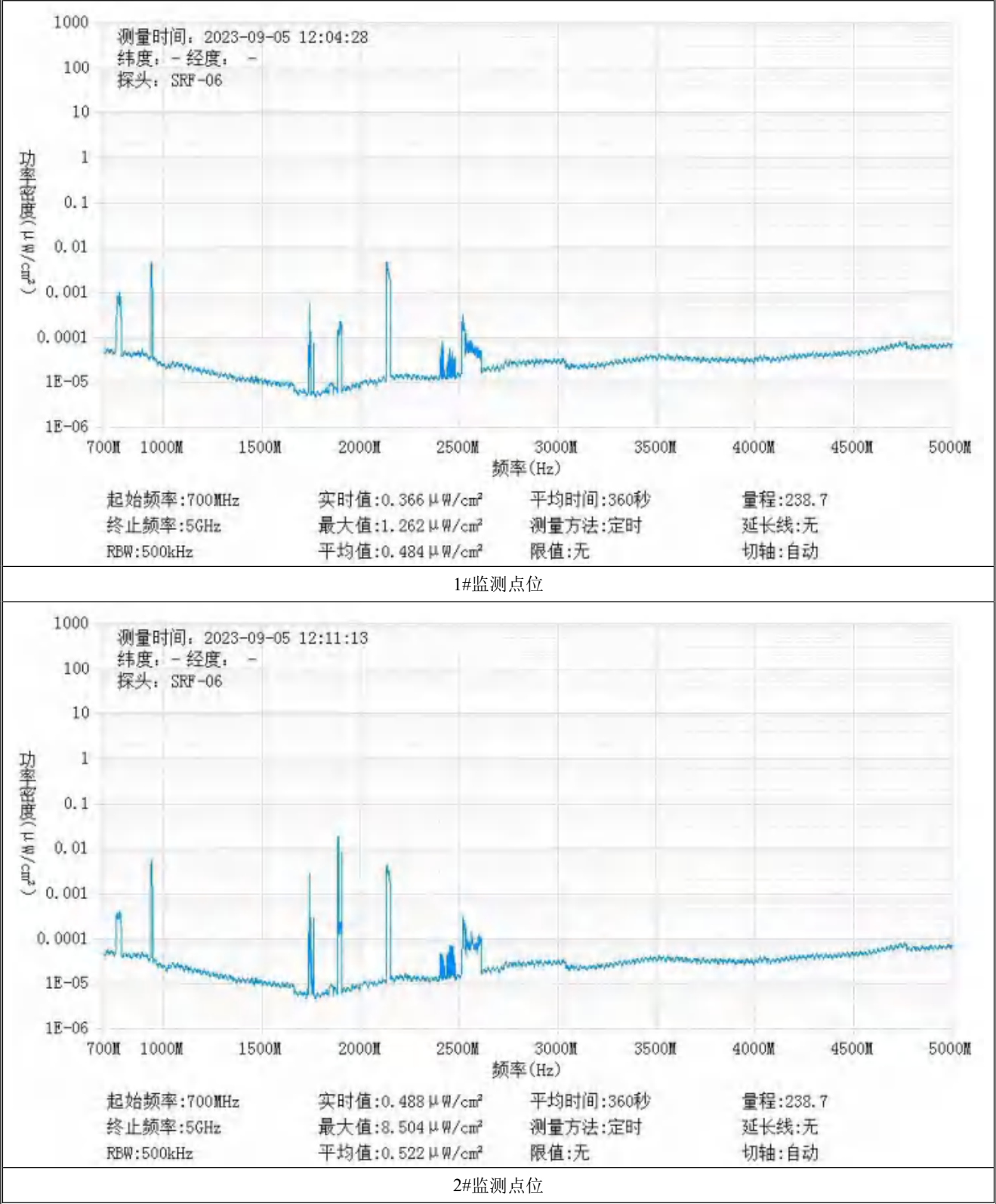
基站名称	泾阳永乐工业园			
委托单位	中国电信股份有限公司咸阳分公司			
委托单位地址	陕西省咸阳市渭城区乐育北路 1 号			
检测性质	委托检测	检测参数	功率密度	
检测日期	2023 年 09 月 05 日			
基站建设地点	陕西省咸阳市泾阳县原点大道北侧绿地上			
天线架设方式	美化树	天线离地高度	26m	
运营商、网络制式	电信、5G	发射频率范围（MHz）	2110-2130	
检测时环境情况	检测时间	天气	温度（℃）	相对湿度（%）
	11 时 58 分～12 时 18 分	晴	25～30	60～65
检测所依据的技术文件名称及代号	《5G 移动通信基站电磁辐射环境监测方法（试行）》（HJ 1151-2020） 《电磁环境控制限值》（GB 8702-2014）			
使用的主要仪器设备名称、型号规格及编号	主要仪器设备名称：选频式宽带电磁辐射检测仪； 型号规格：OS-4P 型主机配 SRF-06 型探头； 仪器编号：YQ-HJ-0096；			
仪器主要技术指标	频率响应范围：30MHz～6000MHz； 量程：2.6×10 ⁻⁷ μW/cm ² ～23.8 mW/cm ² ； 探头的检出限：2.6×10 ⁻⁷ μW/cm ² ；			
仪器校准情况	校准单位：广电计量检测集团股份有限公司； 校准有效期：2023.03.24～2024.03.23； 校准证书编号：J202302165024-02-0001			
备注	泾阳永乐工业园基站检测点位布设在基站发射天线覆盖范围内，可能受到影响的电磁辐射环境敏感目标处，检测结果表明，所测点位的电磁辐射功率密度值均低于国家标准《电磁环境控制限值》（GB 8702-2014）中规定的公众暴露控制限值（30MHz～3000MHz 频率范围内，功率密度限值为 40 μW/cm ² ；3000MHz～15000MHz 频率范围内，功率密度限值为 40 μW/cm ² ～200 μW/cm ² ）。			

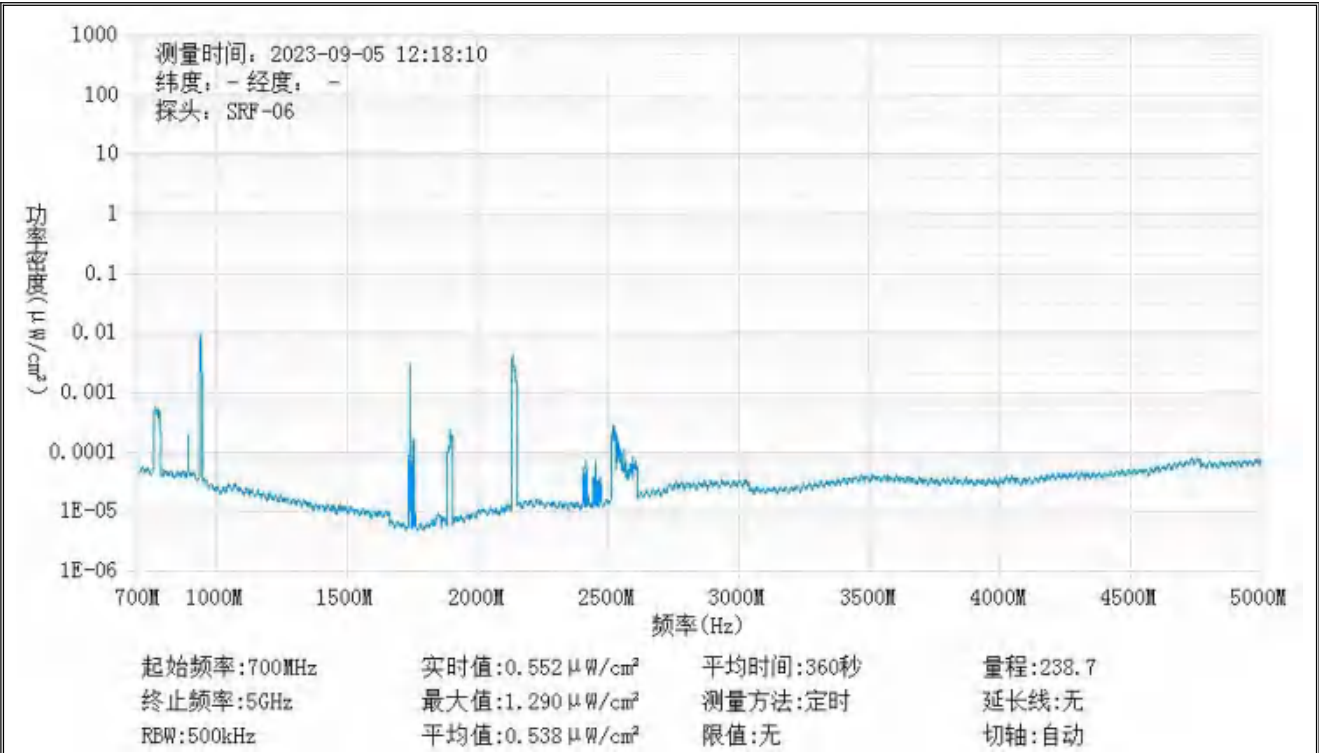
基站电磁辐射环境检测结果									
序号	检测点位描述	与天线的距离（m）		发射天线		5G 终端设备		应用场景	功率密度（μW/cm²）
		垂直	水平	运营商	下行频段（MHz）	型号	数量		
1	基站东北侧 50m	26	50	电信	2110-2130	RMX2201	1 台	视频交互	0.484
2	基站东南侧 50m	26	50	电信	2110-2130	RMX2201	1 台	视频交互	0.522
3	基站西南侧 50m	26	50	电信	2110-2130	RMX2201	1 台	视频交互	0.538

备注：测量时，仪器探头距地面（或立足平面）1.7m。因建筑物、玻璃窗或树木等遮挡等，检测点位距离基站天线的距离无法测定，表中用“/”表示。以上监测数据仅反映监测工况下的功率密度值。



监测点位监测频谱分布图





3#监测点位

基站检测现场照片

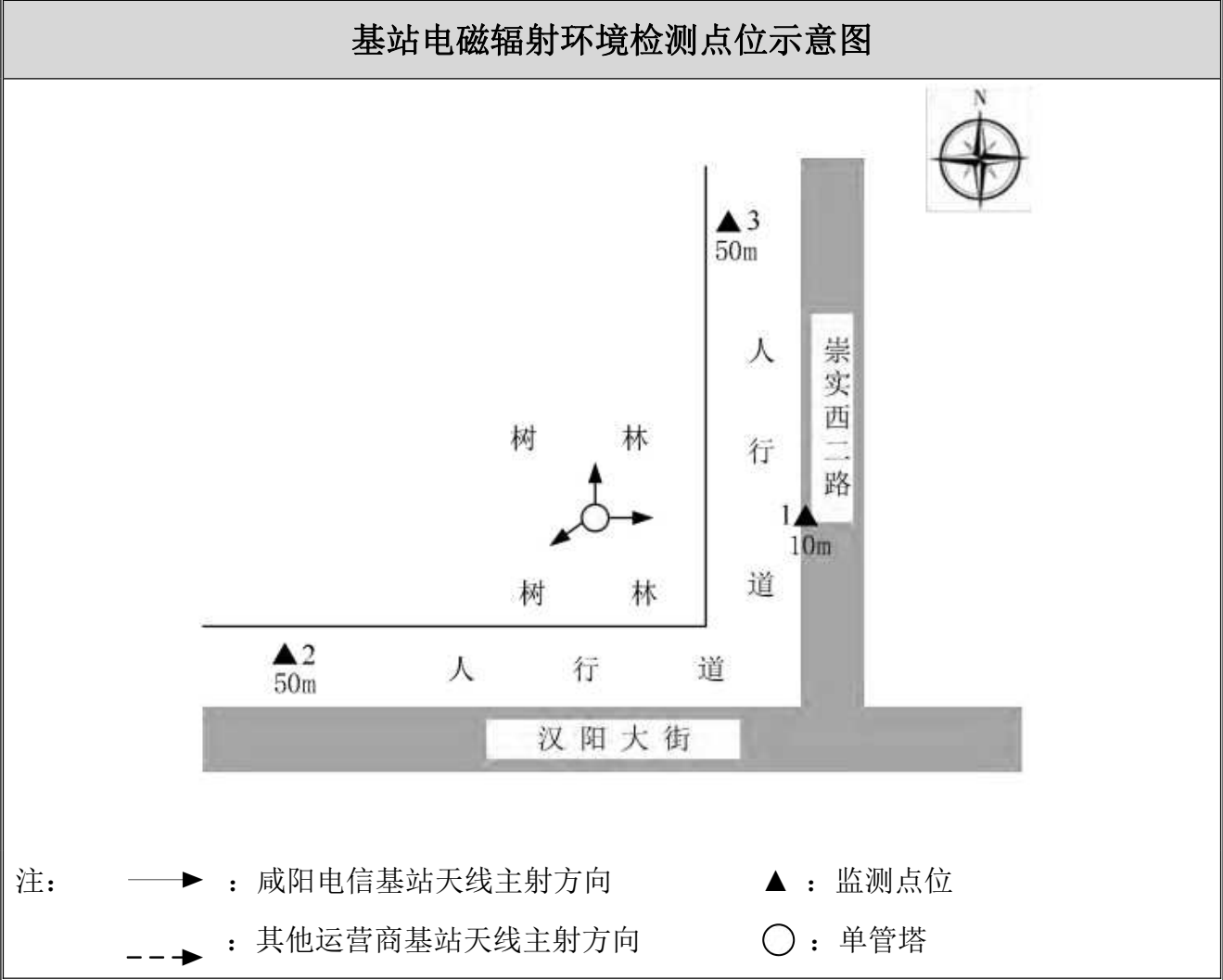


中核化学计量检测中心
核工业北京化工冶金研究院分析测试中心

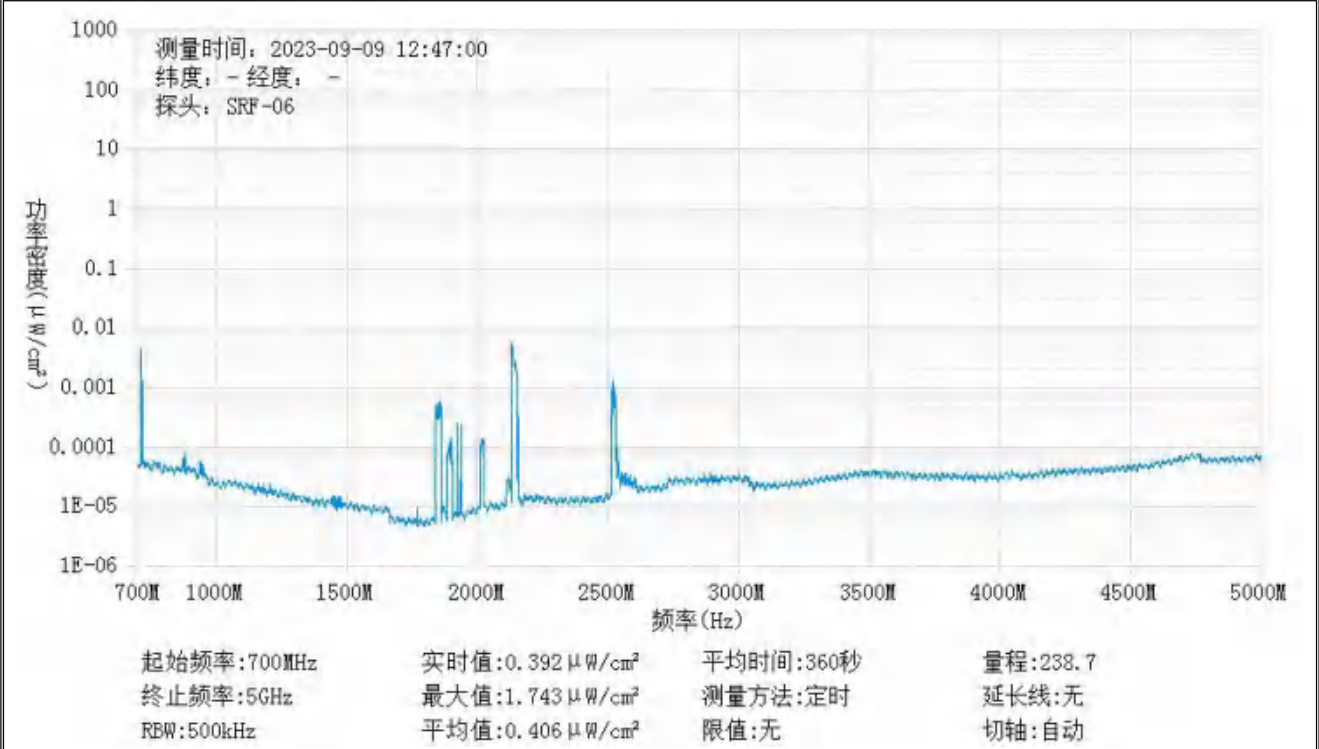
基站名称	咸阳泾阳泾河崇文庄园小镇			
委托单位	中国电信股份有限公司咸阳分公司			
委托单位地址	陕西省咸阳市渭城区乐育北路 1 号			
检测性质	委托检测	检测参数	功率密度	
检测日期	2023 年 09 月 09 日			
基站建设地点	陕西省咸阳市泾阳县崇实西二路与汉阳大街交叉口西北侧树林内			
天线架设方式	单管塔	天线离地高度	32m	
运营商、网络制式	电信、5G	发射频率范围 (MHz)	2110-2130	
检测时环境情况	检测时间	天气	温度 (℃)	相对湿度 (%)
	12 时 40 分~13 时 02 分	阴	26~27	70~75
检测所依据的技术 文件名称及代号	《5G 移动通信基站电磁辐射环境监测方法（试行）》（HJ 1151-2020） 《电磁环境控制限值》（GB 8702-2014）			
使用的主要仪器设备名称、型号规格及 编号	主要仪器设备名称：选频式宽带电磁辐射检测仪； 型号规格：OS-4P 型主机配 SRF-06 型探头； 仪器编号：YQ-HJ-0096；			
仪器主要技术指标	频率响应范围：30MHz~6000MHz； 量程：2.6×10 ⁻⁷ μW/cm ² ~23.8 mW/cm ² ； 探头的检出限：2.6×10 ⁻⁷ μW/cm ² ；			
仪器校准情况	校准单位：广电计量检测集团股份有限公司； 校准有效期：2023.03.24~2024.03.23； 校准证书编号：J202302165024-02-0001			
备注	咸阳泾阳泾河崇文庄园小镇基站检测点位布设在基站发射天线覆盖范围内，可能受到影响的电磁辐射环境敏感目标处，检测结果表明，所测点位的电磁辐射功率密度值均低于国家标准《电磁环境控制限值》（GB 8702-2014）中规定的公众暴露控制限值（30MHz~3000MHz 频率范围内，功率密度限值为 40 μW/cm ² ；3000MHz~15000MHz 频率范围内，功率密度限值为 40 μW/cm ² ~200 μW/cm ² ）。			

基站电磁辐射环境检测结果									
序号	检测点位描述	与天线的距离（m）		发射天线		5G 终端设备		应用场景	功率密度（μW/cm²）
		垂直	水平	运营商	下行频段（MHz）	型号	数量		
1	基站东侧 10m	32	10	电信	2110-2130	RMX2201	1 台	视频交互	0.406
2	基站西南侧 50m	32	50	电信	2110-2130	RMX2201	1 台	视频交互	0.411
3	基站东北侧 50m	32	50	电信	2110-2130	RMX2201	1 台	视频交互	0.414

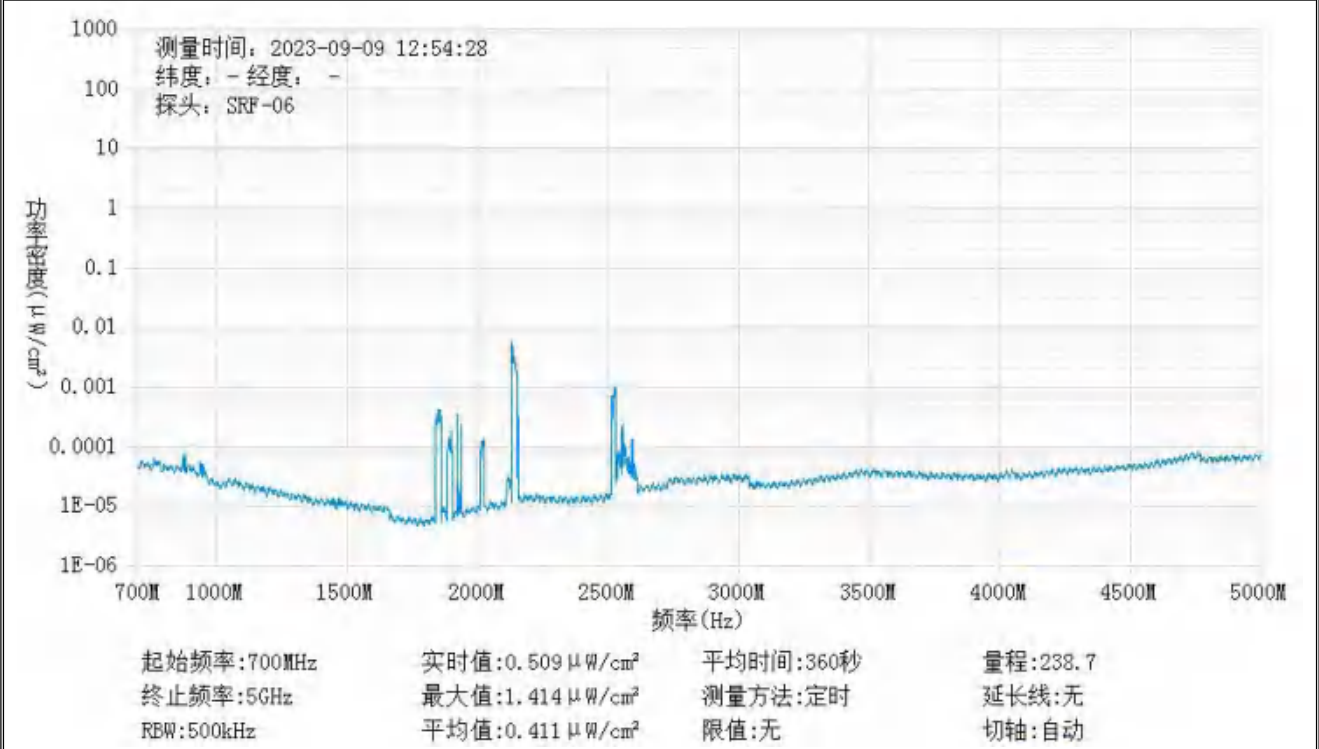
备注：测量时，仪器探头距地面（或立足平面）1.7m。因建筑物、玻璃窗或树木等遮挡等，检测点位距离基站天线的距离无法测定，表中用“/”表示。以上监测数据仅反映监测工况下的功率密度值。



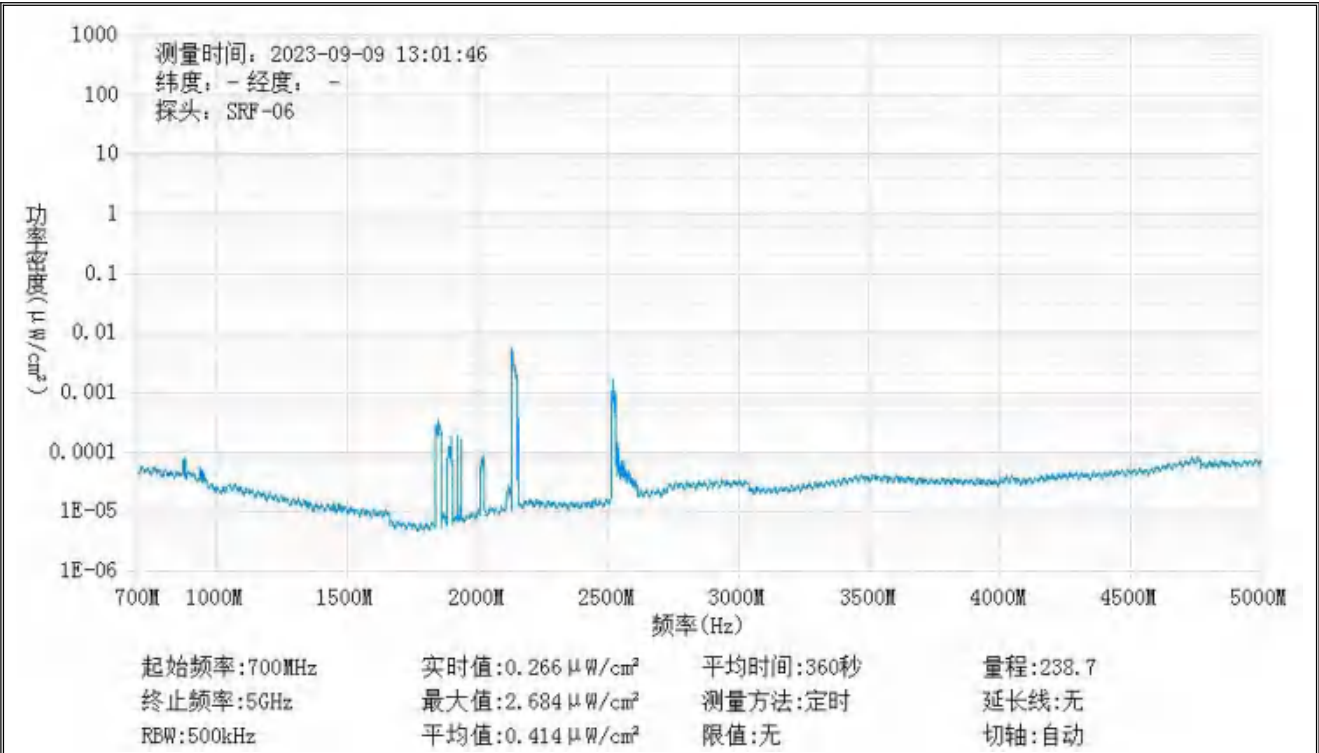
监测点位监测频谱分布图



1#监测点位



2#监测点位



3#监测点位

基站检测现场照片



END