



检测报告

编号: 2022HYFFX-02990

项目名称: 中国电信陕西公司 2021 年 5G 三期西安蓝田
2.1G 无线网 RRU 主设备工程-3 移动通信基站
电磁辐射环境检测

委托单位: 中国电信股份有限公司西安分公司

检测类别: 委托检测

签发 李 梁
审核 孙岩波
编制 王 超

中核化学计量检测中心

核工业北京化工冶金研究院分析测试中心

签发日期: 2022年 9 月 27 日

注意事项

- 1.原始记录在本中心只保存六年。
- 2.报告无检测专用章无效。
- 3.复制报告未重新加盖检测专用章无效。
- 4.报告无签发人签字无效。
- 5.对报告若有异议，应于收到报告之日起十五日内向本中心提出。
- 6.报告仅对委托样品负责。

单位名称：中核化学计量检测中心

核工业北京化工冶金研究院分析测试中心

单位地址：北京市通州区九棵树 145 号

通讯地址：北京 234 信箱 102 分箱

邮政编码：101149

单位网址：www.fenxilab.com

联系人：龚明明 李梁

电 话：（010）51674334、51674270

目 录

1. 西安_蓝田_12373546 华胥支局机房 B0102_DMBFLT（华胥创美大厦）	4
2. 西安_蓝田_12373547 华胥支局机房 B0101_DMBFLT（华胥侯家铺）	8
3. 西安_蓝田_12373547 华胥支局机房 B0101_DMBFLT（侯家铺博强家具）	12
4. 西安_蓝田_12373500 安村机房 B0101_NBMT（安村）	16
5. 西安_蓝田_12373522 前卫支局机房 B0101_NBMT（巩村）	20
6. 西安_蓝田_12373566 许庙支局机房 B0101_DMBFLT（厚镇）	24
7. 西安_蓝田_12373556 三官庙支局机房 B0101_NBMT（三官庙）	28
8. 西安_蓝田_12373566 许庙支局机房 B0101_DMBFLT（许庙电信所）	32
9. 西安_蓝田_12373569 普化支局机房 B0101_DMBFLT（普化电信所）	36
10. 西安_蓝田_12373527 焦岱支局机房 B0105_NBMT（前卫镇杨木寨五组）	40
11. 西安_蓝田_12373532 焦岱支局机房 B0103_NBMT	44
12. 西安_蓝田_12373514 汤峪支局机房 B0102_NBMT（洪家寨）	48
13. 西安_蓝田_12373517 史家寨支局机房 B0103_NBMT	52
14. 西安_蓝田_12373516 史家寨支局机房 B0101_NBMT	56
15. 西安_蓝田_12373577 大寨 BBU 机房 B0104_NBMT（段家庄）	60
16. 西安_蓝田_12373577 大寨 BBU 机房 B0104_NBMT（南关镇王村小学）	64
17. 西安_蓝田_12373578 大寨 BBU 机房 B0103_NBMT（蓝关大寨一组）	68
18. 西安_蓝田_12373572 大寨 BBU 机房 B0105_NBMT（大寨）	72

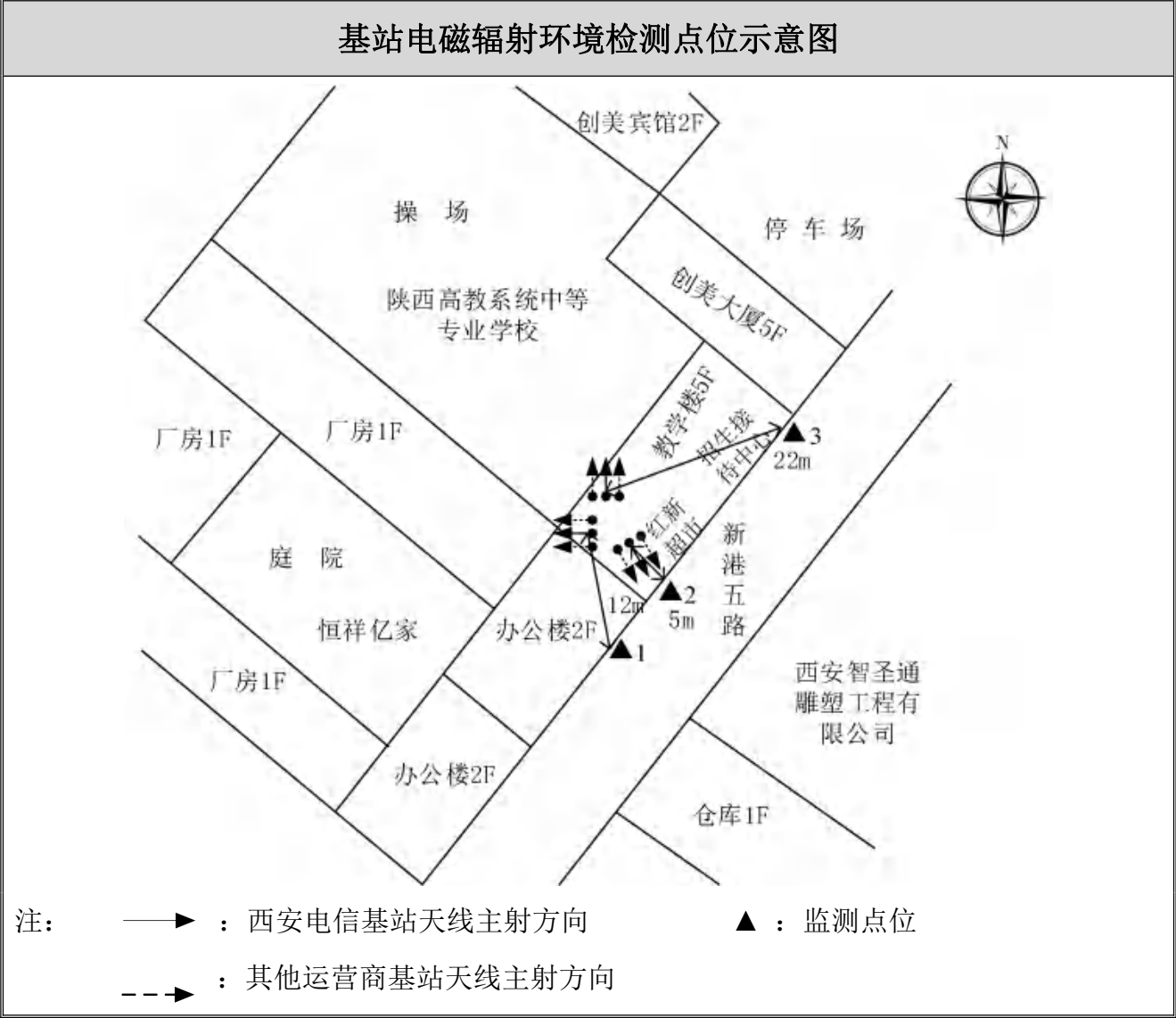
中核化学计量检测中心

核工业北京化工冶金研究院分析测试中心

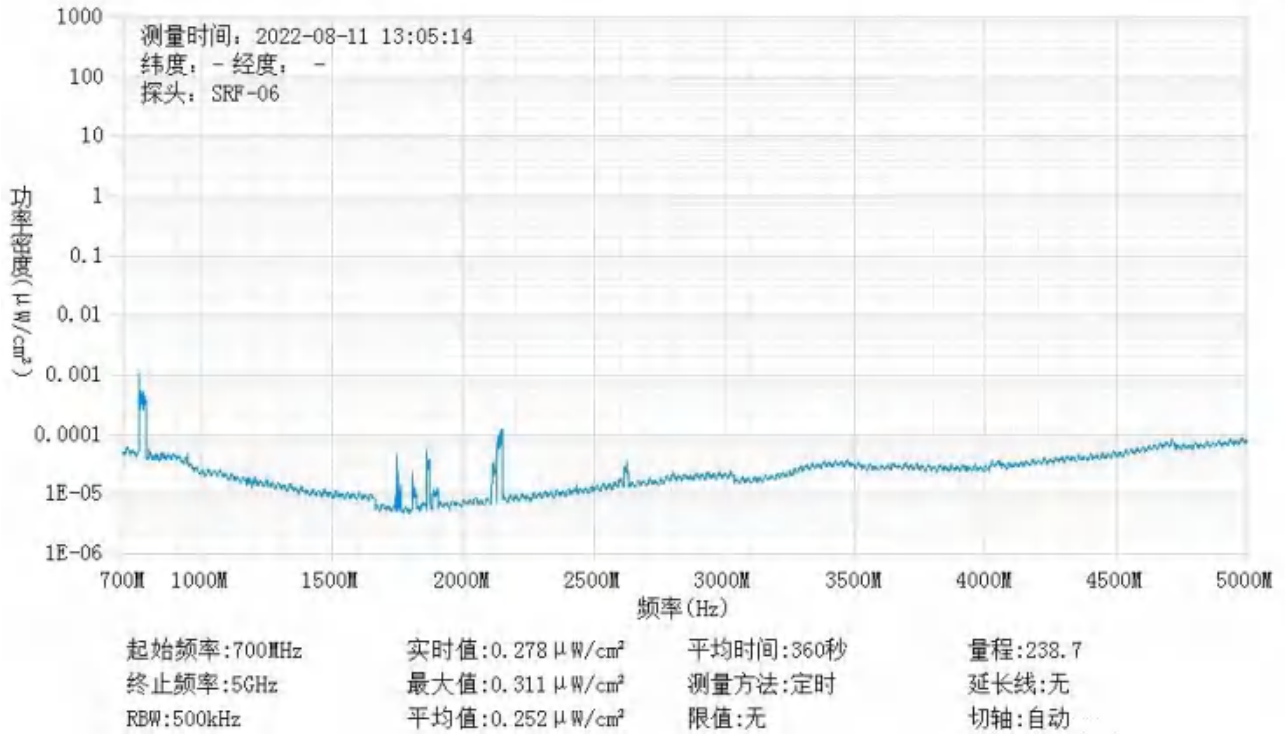
基站名称	西安_蓝田_12373546 华胥支局机房 B0102_DMBFLT（华胥创美大厦）			
委托单位	中国电信股份有限公司西安分公司			
委托单位地址	陕西省西安市新城区西新街 28 号			
检测性质	委托检测	检测参数	功率密度	
检测日期	2022 年 08 月 11 日			
基站建设地点	陕西省西安市蓝田县新港五路陕西高教系统中等专业学校教学楼楼顶			
天线架设方式	楼顶抱杆	天线离地高度	22m	
运营商、网络制式	电信、5G	发射频率范围（MHz）	2110-2130	
检测时环境情况	检测时间	天气	温度（℃）	相对湿度（%）
	12 时 59 分～13 时 20 分	多云	31～34	60～65
检测所依据的技术文件名称及代号	《5G 移动通信基站电磁辐射环境监测方法（试行）》（HJ 1151-2020） 《电磁环境控制限值》（GB 8702-2014）			
使用的主要仪器设备名称、型号规格及编号	主要仪器设备名称：选频式宽带电磁辐射检测仪； 型号规格：OS-4P 型主机配 SRF-06 型探头； 仪器编号：YQ-HJ-0098；			
仪器主要技术指标	频率响应范围：30MHz～6000MHz； 量程：2.6×10 ⁻⁷ μW/cm ² ～23.8 mW/cm ² ； 探头的检出限：2.6×10 ⁻⁷ μW/cm ² ；			
仪器校准情况	校准单位：广州广电计量检测股份有限公司； 校准有效期：2022.3.7～2023.3.6； 校准证书编号：J202103047417-07-0004			
备注	西安_蓝田_12373546 华胥支局机房 B0102_DMBFLT（华胥创美大厦） 基站检测点位布设在基站发射天线覆盖范围内，可能受到影响的电磁辐射环境敏感目标处，检测结果表明，所测点位的电磁辐射功率密度值均低于国家标准《电磁环境控制限值》（GB 8702-2014）中规定的公众暴露控制限值（30MHz～3000MHz 频率范围内，功率密度限值为 40 μW/cm ² ；3000MHz～15000MHz 频率范围内，功率密度限值为 40 μW/cm ² ～200 μW/cm ² ）。			

基站电磁辐射环境检测结果									
序号	检测点位描述	与天线的距离（m）		发射天线		5G 终端设备		应用场景	功率密度（μW/cm²）
		垂直	水平	运营商	下行频段（MHz）	型号	数量		
1	恒祥亿家办公楼 1F 门口	22	12	电信	2110-2130	BRQ-AN00	1 台	视频交互	0.252
2	红新超市 1F 门口	22	5	电信	2110-2130	BRQ-AN00	1 台	视频交互	0.257
3	陕西高教系统中等专业学校招生接待中心 1F 门口	22	22	电信	2110-2130	BRQ-AN00	1 台	视频交互	0.295

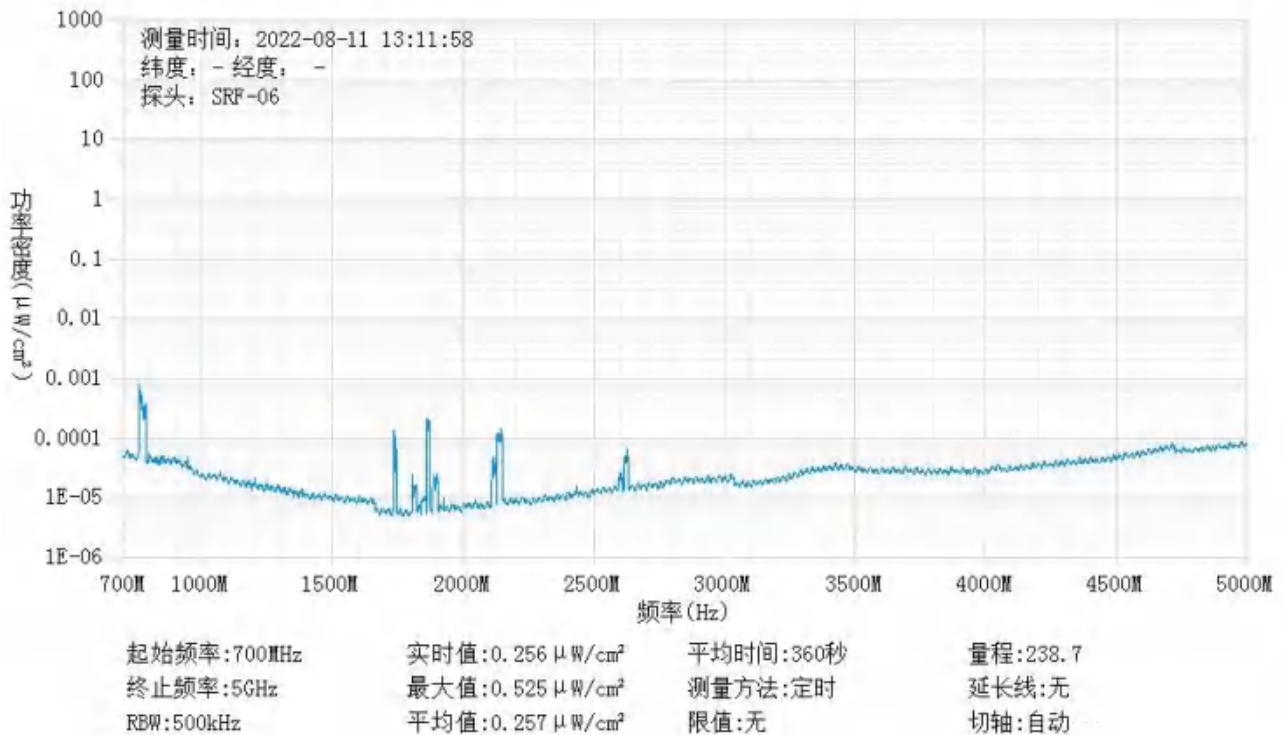
备注：测量时，仪器探头距地面（或立足平面）1.7m。因建筑物、玻璃窗或树木等遮挡等，检测点位距离基站天线的距离无法测定，表中用“/”表示。以上监测数据仅反映监测工况下的功率密度值。



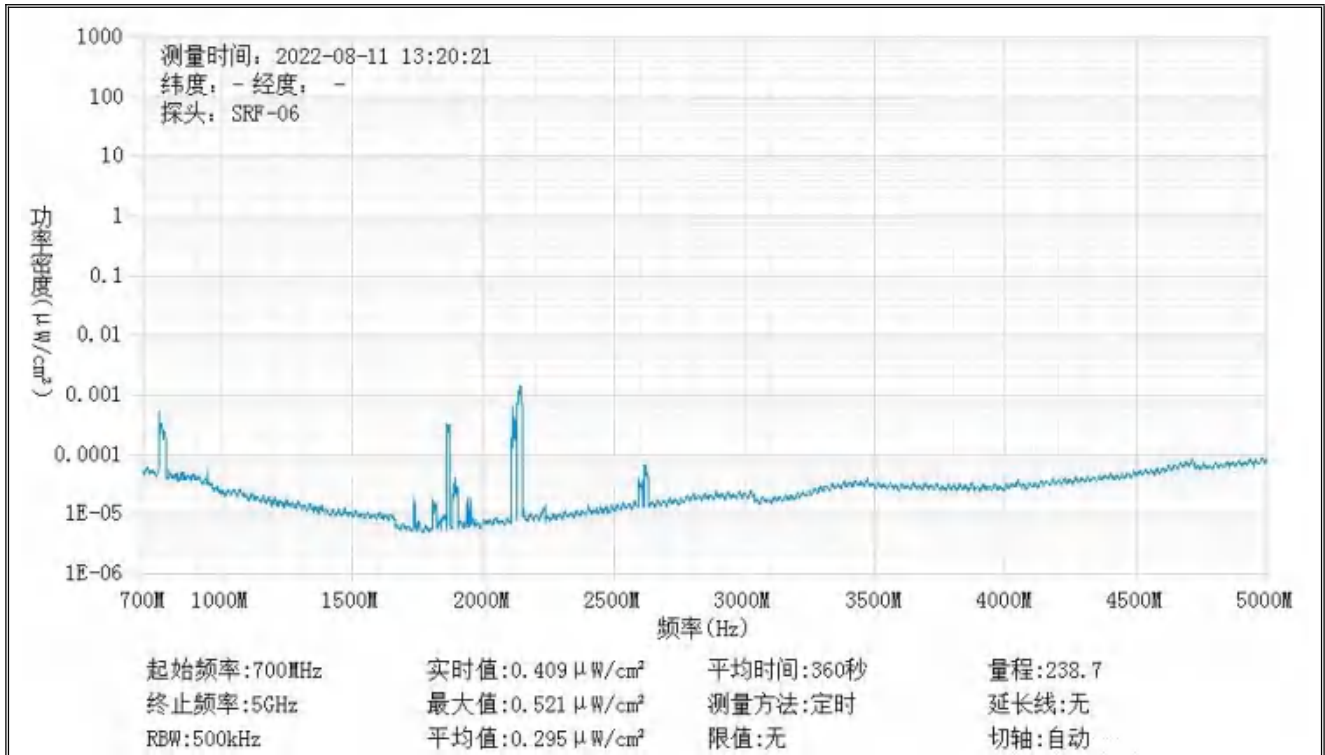
监测点位监测频谱分布图



1#监测点位



2#监测点位



3#监测点位

基站检测现场照片



中核化学计量检测中心

核工业北京化工冶金研究院分析测试中心

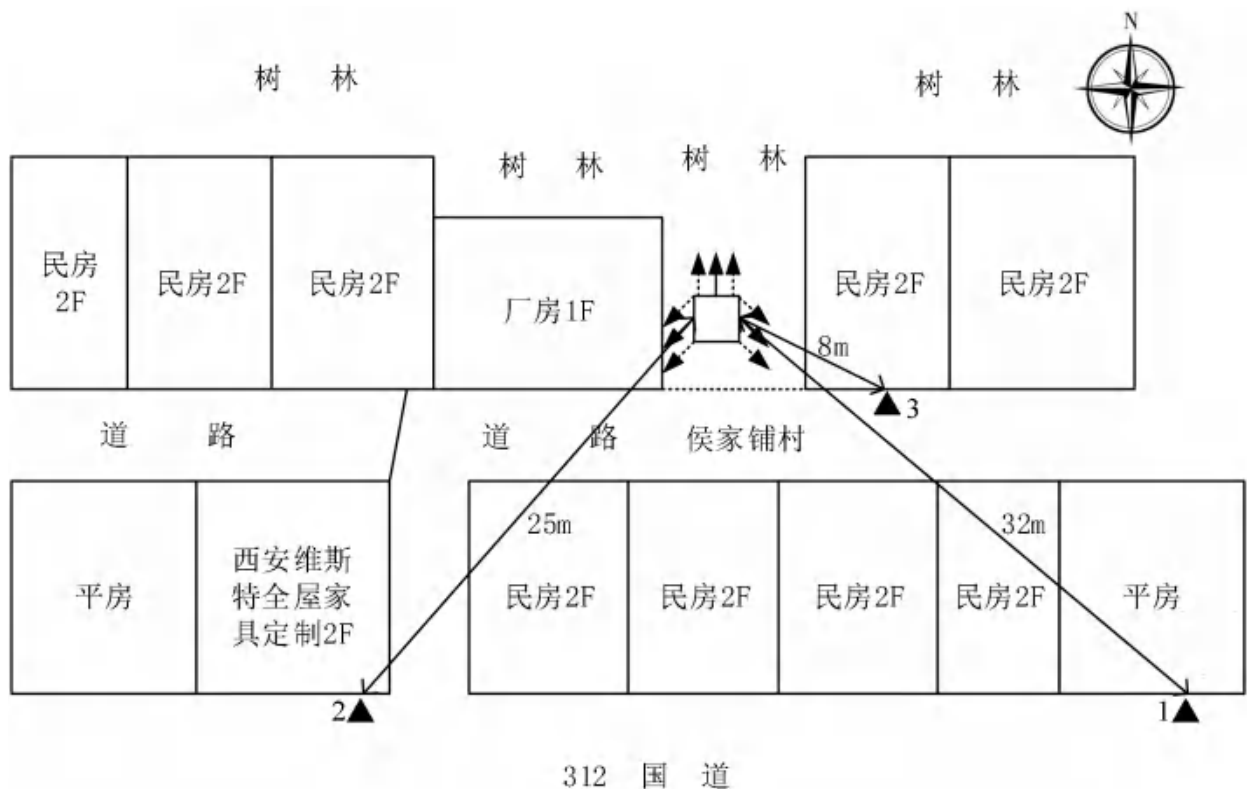
基站名称	西安_蓝田_12373547 华胥支局机房 B0101_DMBFLT（华胥侯家铺）			
委托单位	中国电信股份有限公司西安分公司			
委托单位地址	陕西省西安市新城区西新街 28 号			
检测性质	委托检测	检测参数	功率密度	
检测日期	2022 年 08 月 11 日			
基站建设地点	陕西省西安市蓝田县 312 国道侯家铺村西安维斯特全屋家具定制东北角树林内			
天线架设方式	三管塔	天线离地高度	13m	
运营商、网络制式	电信、5G	发射频率范围（MHz）	2110-2130	
检测时环境情况	检测时间	天气	温度（℃）	相对湿度（%）
	14 时 31 分～14 时 53 分	多云	32～35	55～60
检测所依据的技术文件名称及代号	《5G 移动通信基站电磁辐射环境监测方法（试行）》（HJ 1151-2020） 《电磁环境控制限值》（GB 8702-2014）			
使用的主要仪器设备名称、型号规格及编号	主要仪器设备名称：选频式宽带电磁辐射检测仪； 型号规格：OS-4P 型主机配 SRF-06 型探头； 仪器编号：YQ-HJ-0098；			
仪器主要技术指标	频率响应范围：30MHz～6000MHz； 量程：2.6×10 ⁻⁷ μW/cm ² ～23.8 mW/cm ² ； 探头的检出限：2.6×10 ⁻⁷ μW/cm ² ；			
仪器校准情况	校准单位：广州广电计量检测股份有限公司； 校准有效期：2022.3.7～2023.3.6； 校准证书编号：J202103047417-07-0004			
备注	西安_蓝田_12373547 华胥支局机房 B0101_DMBFLT（华胥侯家铺）基站检测点位布设在基站发射天线覆盖范围内，可能受到影响的电磁辐射环境敏感目标处，检测结果表明，所测点位的电磁辐射功率密度值均低于国家标准《电磁环境控制限值》（GB 8702-2014）中规定的公众暴露控制限值（30MHz～3000MHz 频率范围内，功率密度限值为 40 μW/cm ² ；3000MHz～15000MHz 频率范围内，功率密度限值为 40 μW/cm ² ～200 μW/cm ² ）。			

基站电磁辐射环境检测结果

序号	检测点位描述	与天线的距离 (m)		发射天线		5G 终端设备		应用场景	功率密度 ($\mu\text{W}/\text{cm}^2$)
		垂直	水平	运营商	下行频段 (MHz)	型号	数量		
1	侯家铺村平房门口	13	32	电信	2110-2130	BRQ-AN00	1 台	视频交互	0.241
2	西安维斯特全屋家具定制 1F 门口	13	25	电信	2110-2130	BRQ-AN00	1 台	视频交互	0.276
3	民房 1F 门口	13	8	电信	2110-2130	BRQ-AN00	1 台	视频交互	0.293

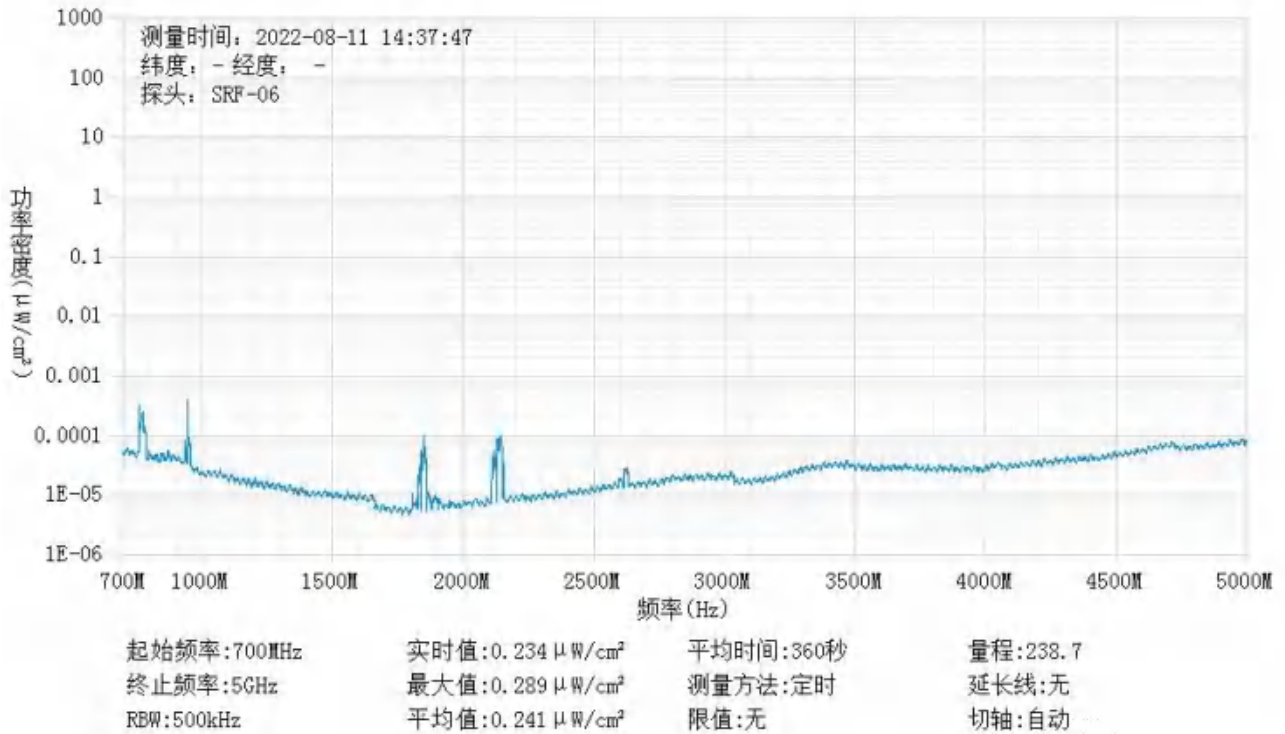
备注：测量时，仪器探头距地面（或立足平面）1.7m。因建筑物、玻璃窗或树木等遮挡等，检测点位距离基站天线的距离无法测定，表中用“/”表示。以上监测数据仅反映监测工况下的功率密度值。

基站电磁辐射环境检测点位示意图

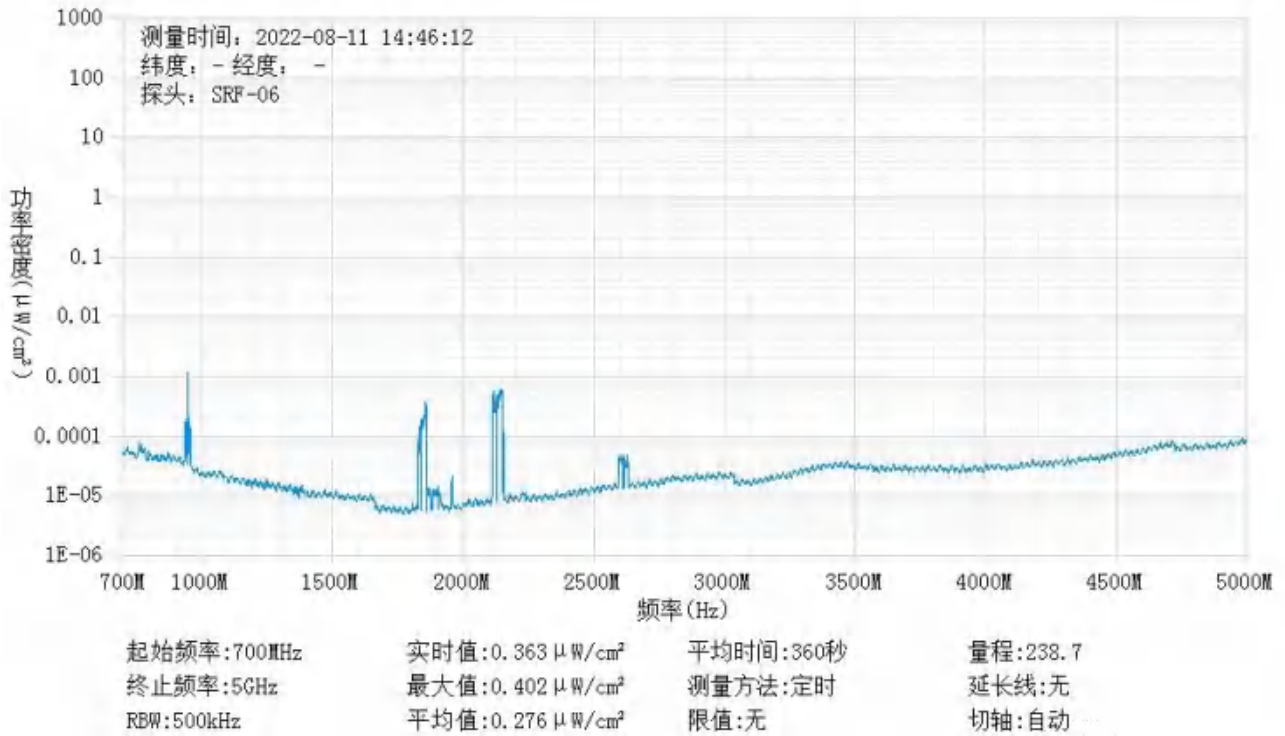


注： ———▶ ：西安电信基站天线主射方向 ▲ ：监测点位
 - - - -▶ ：其他运营商基站天线主射方向 □ ：三管塔

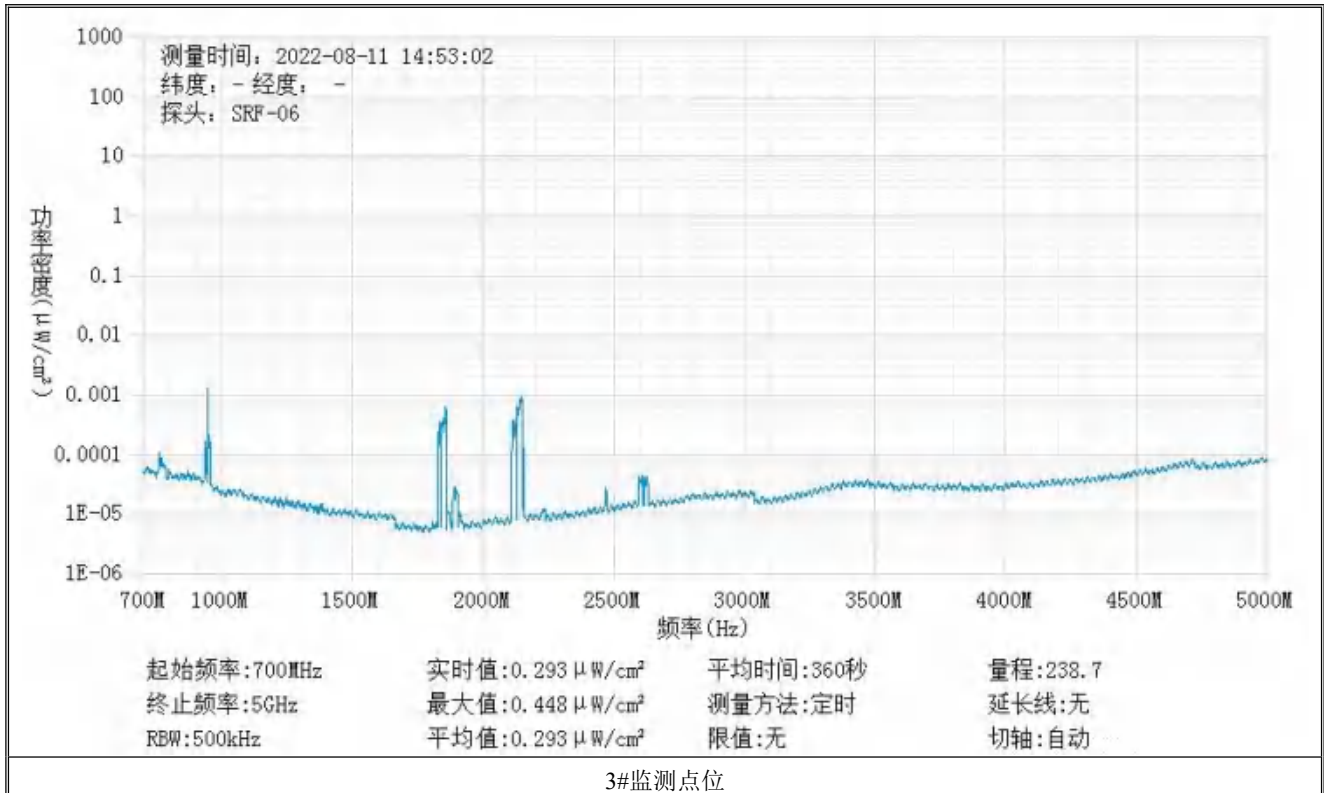
监测点位监测频谱分布图



1#监测点位



2#监测点位



3#监测点位

基站检测现场照片



中核化学计量检测中心

核工业北京化工冶金研究院分析测试中心

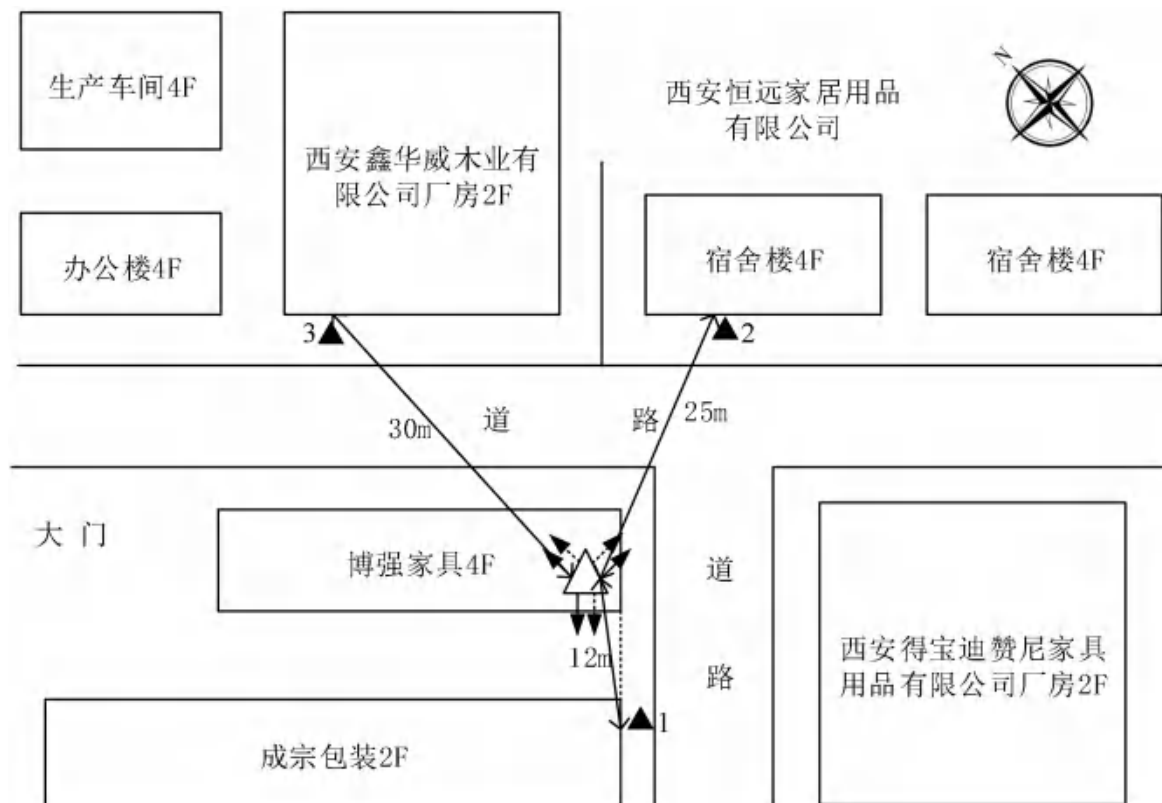
基站名称	西安_蓝田_12373547 华胥支局机房 B0101_DMBFLT(侯家铺博强家具)			
委托单位	中国电信股份有限公司西安分公司			
委托单位地址	陕西省西安市新城区西新街 28 号			
检测性质	委托检测	检测参数	功率密度	
检测日期	2022 年 08 月 11 日			
基站建设地点	陕西省西安市蓝田县博强家具楼顶			
天线架设方式	楼顶拉线塔	天线离地高度	15m	
运营商、网络制式	电信、5G	发射频率范围 (MHz)	2110-2130	
检测时环境情况	检测时间	天气	温度 (°C)	相对湿度 (%)
	15 时 00 分~15 时 21 分	多云	32~35	55~60
检测所依据的技术 文件名称及代号	《5G 移动通信基站电磁辐射环境监测方法（试行）》（HJ 1151-2020） 《电磁环境控制限值》（GB 8702-2014）			
使用的主要仪器设备名称、型号规格及 编号	主要仪器设备名称：选频式宽带电磁辐射检测仪； 型号规格：OS-4P 型主机配 SRF-06 型探头； 仪器编号：YQ-HJ-0098；			
仪器主要技术指标	频率响应范围：30MHz~6000MHz； 量程：2.6×10 ⁻⁷ μW/cm ² ~23.8 mW/cm ² ； 探头的检出限：2.6×10 ⁻⁷ μW/cm ² ；			
仪器校准情况	校准单位：广州广电计量检测股份有限公司； 校准有效期：2022.3.7~2023.3.6； 校准证书编号：J202103047417-07-0004			
备注	西安_蓝田_12373547 华胥支局机房 B0101_DMBFLT(侯家铺博强家具) 基站检测点位布设在基站发射天线覆盖范围内，可能受到影响的电磁辐射环境敏感目标处，检测结果表明，所测点位的电磁辐射功率密度值均低于国家标准《电磁环境控制限值》（GB 8702-2014）中规定的公众暴露控制限值（30MHz~3000MHz 频率范围内，功率密度限值为 40 μW/cm ² ；3000MHz~15000MHz 频率范围内，功率密度限值为 40 μW/cm ² ~200 μW/cm ² ）。			

基站电磁辐射环境检测结果

序号	检测点位描述	与天线的距离 (m)		发射天线		5G 终端设备		应用场景	功率密度 ($\mu\text{W}/\text{cm}^2$)
		垂直	水平	运营商	下行频段 (MHz)	型号	数量		
1	成宗包装 1F 门口	15	12	电信	2110-2130	BRQ-AN00	1 台	视频交互	0.400
2	西安恒远家居用品有限公司宿舍楼 1F 西南侧	15	25	电信	2110-2130	BRQ-AN00	1 台	视频交互	0.500
3	西安鑫华威木业有限公司厂房 1F 门口	15	30	电信	2110-2130	BRQ-AN00	1 台	视频交互	0.444

备注：测量时，仪器探头距地面（或立足平面）1.7m。因建筑物、玻璃窗或树木等遮挡等，检测点位距离基站天线的距离无法测定，表中用“/”表示。以上监测数据仅反映监测工况下的功率密度值。

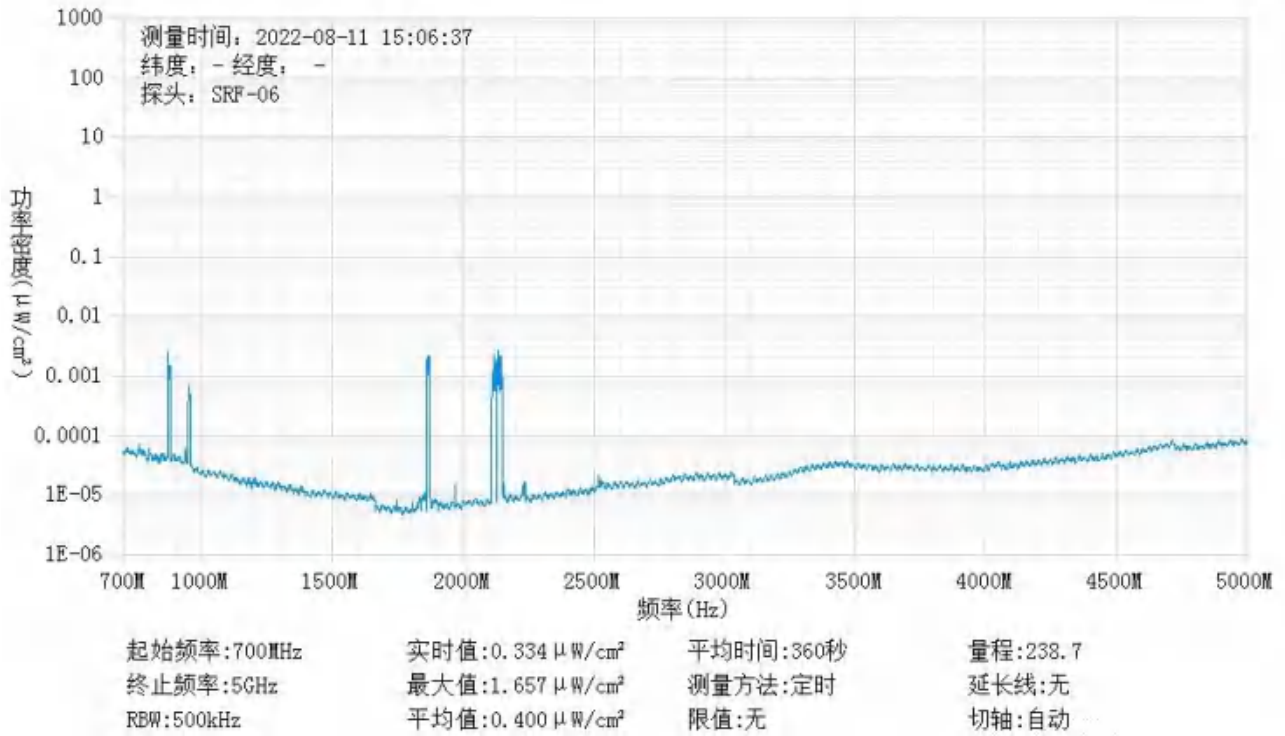
基站电磁辐射环境检测点位示意图



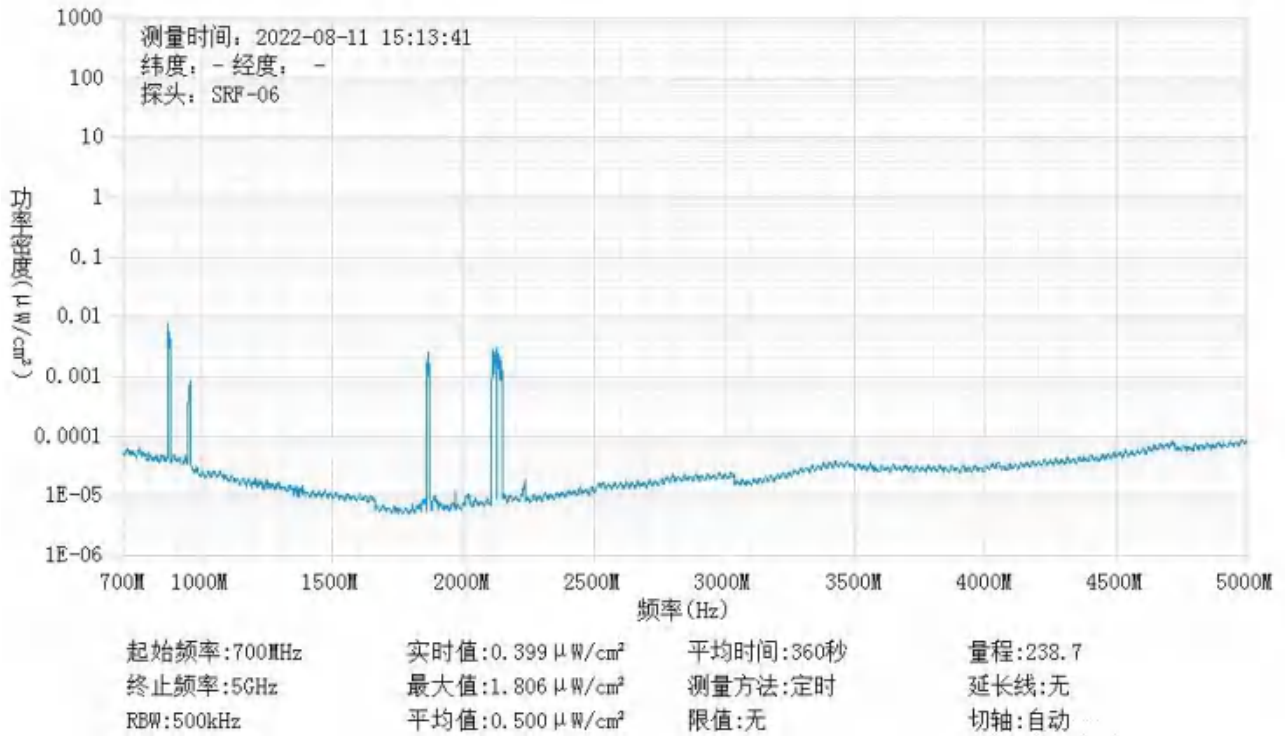
注： ———▶ ：西安电信基站天线主射方向
 - - - -▶ ：其他运营商基站天线主射方向

▲ ：监测点位
 △ ：楼顶拉线塔

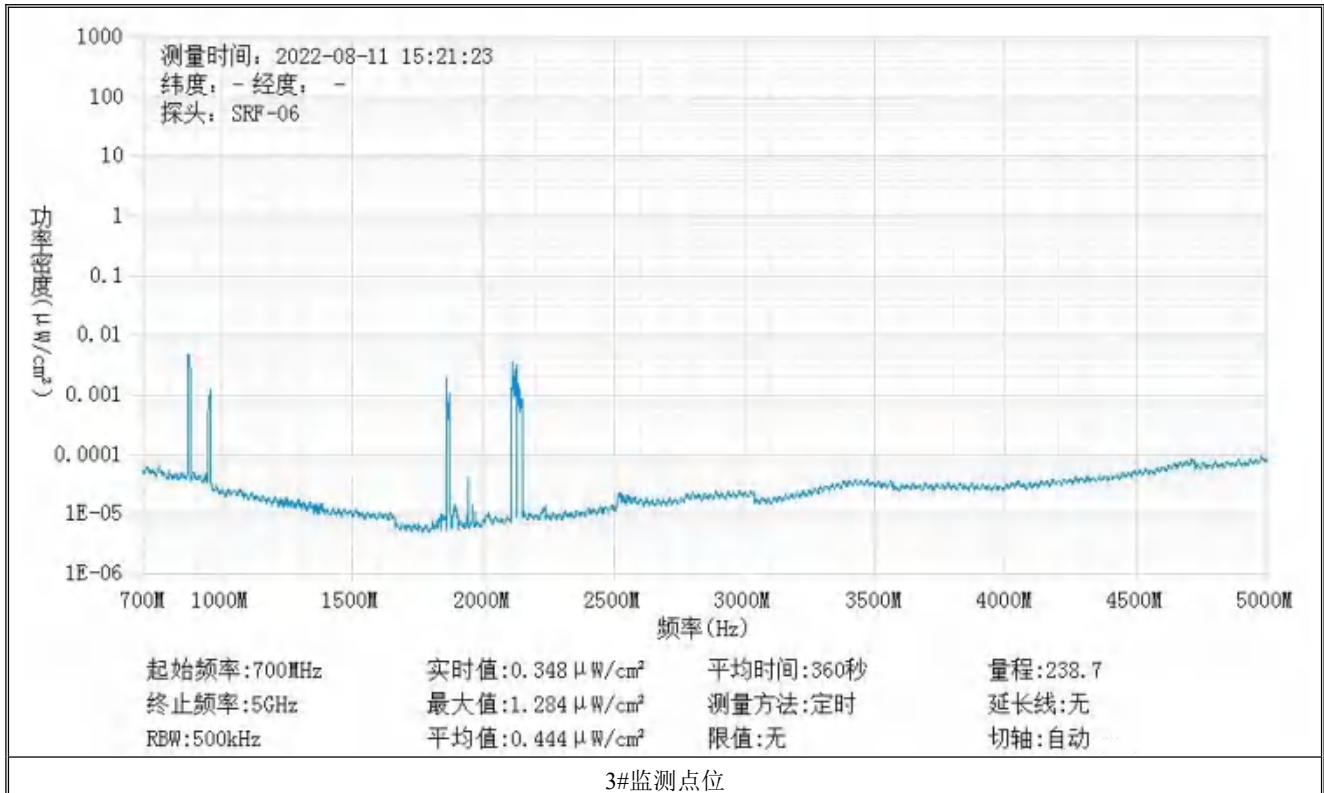
监测点位监测频谱分布图



1#监测点位



2#监测点位



3#监测点位

基站检测现场照片



中核化学计量检测中心

核工业北京化工冶金研究院分析测试中心

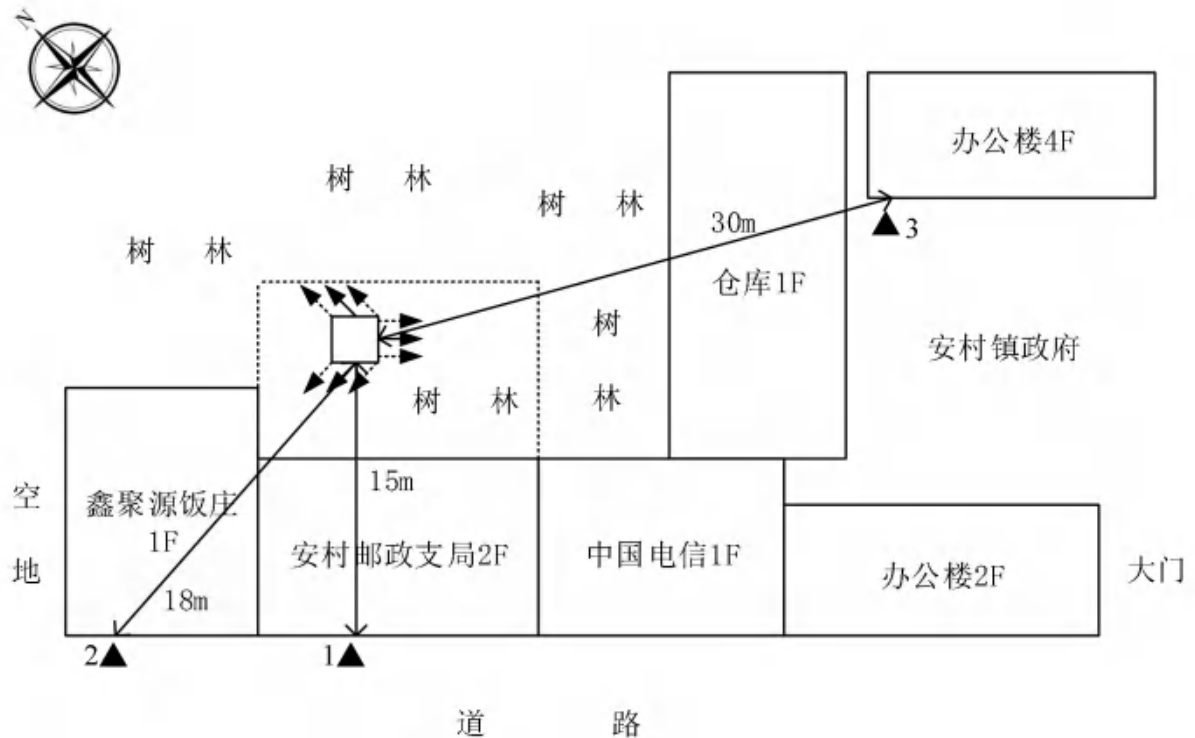
基站名称	西安_蓝田_12373500 安村机房 B0101_NBMT（安村）			
委托单位	中国电信股份有限公司西安分公司			
委托单位地址	陕西省西安市新城区西新街 28 号			
检测性质	委托检测	检测参数	功率密度	
检测日期	2022 年 08 月 12 日			
基站建设地点	陕西省西安市蓝田县安村邮政支局院内			
天线架设方式	角钢塔	天线离地高度	30m	
运营商、网络制式	电信、5G	发射频率范围（MHz）	2110-2130	
检测时环境情况	检测时间	天气	温度（℃）	相对湿度（%）
	13 时 14 分～13 时 36 分	晴	36～39	35～40
检测所依据的技术文件名称及代号	《5G 移动通信基站电磁辐射环境监测方法（试行）》（HJ 1151-2020） 《电磁环境控制限值》（GB 8702-2014）			
使用的主要仪器设备名称、型号规格及编号	主要仪器设备名称：选频式宽带电磁辐射检测仪； 型号规格：OS-4P 型主机配 SRF-06 型探头； 仪器编号：YQ-HJ-0098；			
仪器主要技术指标	频率响应范围：30MHz～6000MHz； 量程：2.6×10 ⁻⁷ μW/cm ² ～23.8 mW/cm ² ； 探头的检出限：2.6×10 ⁻⁷ μW/cm ² ；			
仪器校准情况	校准单位：广州广电计量检测股份有限公司； 校准有效期：2022.3.7～2023.3.6； 校准证书编号：J202103047417-07-0004			
备注	西安_蓝田_12373500 安村机房 B0101_NBMT（安村）基站检测点位布设在基站发射天线覆盖范围内，可能受到影响的电磁辐射环境敏感目标处，检测结果表明，所测点位的电磁辐射功率密度值均低于国家标准《电磁环境控制限值》（GB 8702-2014）中规定的公众暴露控制限值（30MHz～3000MHz 频率范围内，功率密度限值为 40 μW/cm ² ；3000MHz～15000MHz 频率范围内，功率密度限值为 40 μW/cm ² ～200 μW/cm ² ）。			

基站电磁辐射环境检测结果

序号	检测点位描述	与天线的距离 (m)		发射天线		5G 终端设备		应用场景	功率密度 ($\mu\text{W}/\text{cm}^2$)
		垂直	水平	运营商	下行频段 (MHz)	型号	数量		
1	安村邮政支局 1F 门口	30	15	电信	2110-2130	BRQ-AN00	1 台	视频交互	0.237
2	鑫聚源饭庄 1F 门口	30	18	电信	2110-2130	BRQ-AN00	1 台	视频交互	0.338
3	安村镇政府办公楼 1F 门口	30	30	电信	2110-2130	BRQ-AN00	1 台	视频交互	0.410

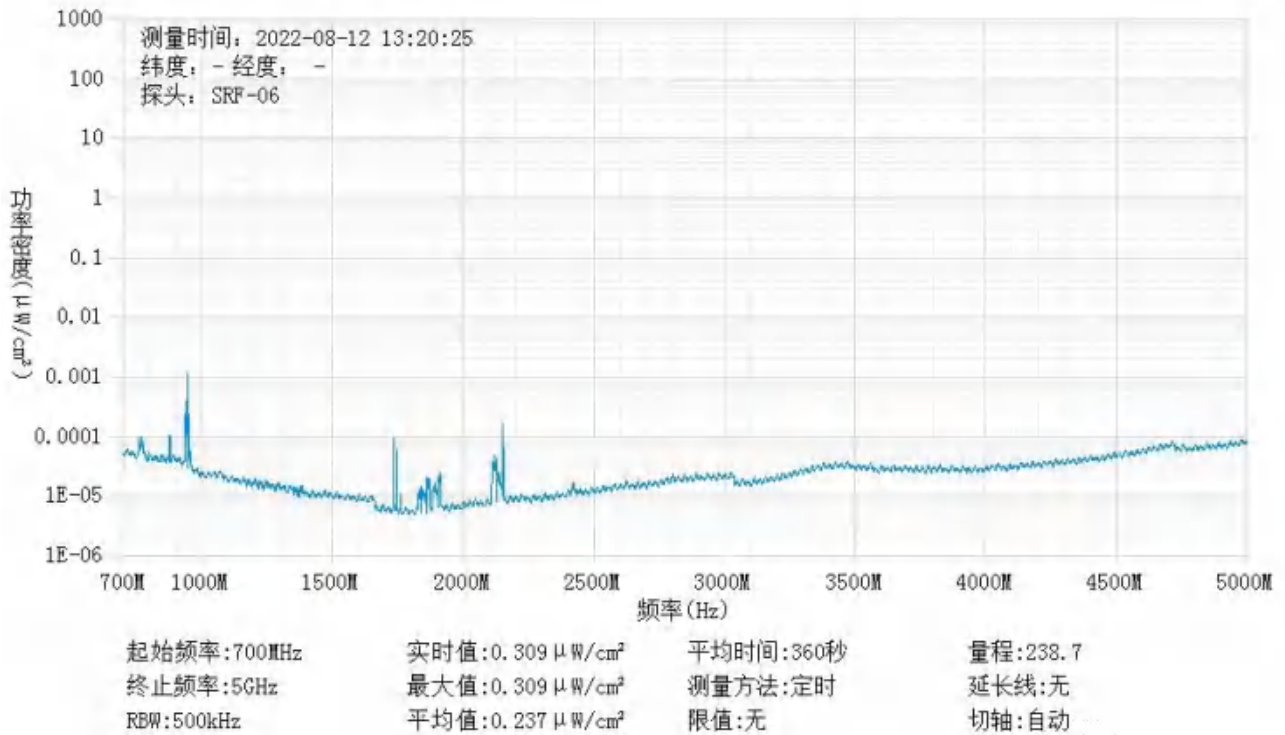
备注：测量时，仪器探头距地面（或立足平面）1.7m。因建筑物、玻璃窗或树木等遮挡等，检测点位距离基站天线的距离无法测定，表中用“/”表示。以上监测数据仅反映监测工况下的功率密度值。

基站电磁辐射环境检测点位示意图

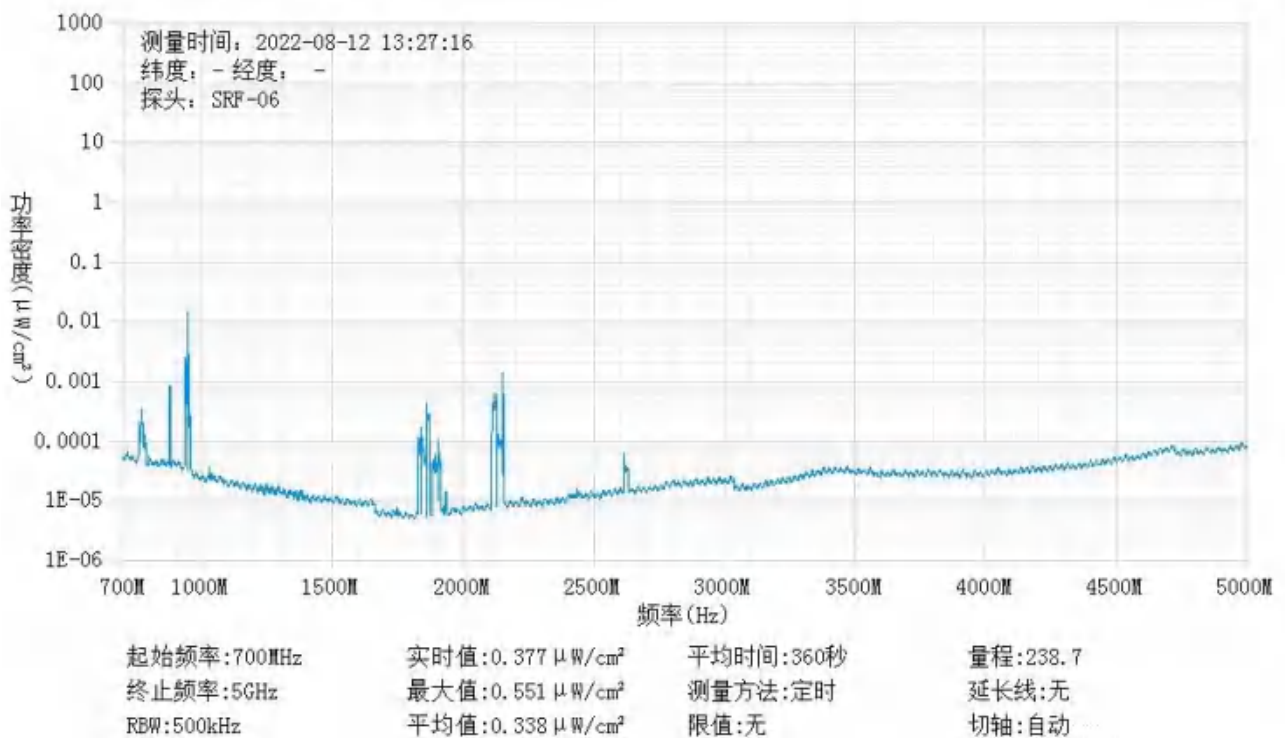


注：——▶：西安电信基站天线主射方向 ▲：监测点位
 ---▶：其他运营商基站天线主射方向 □：角钢塔

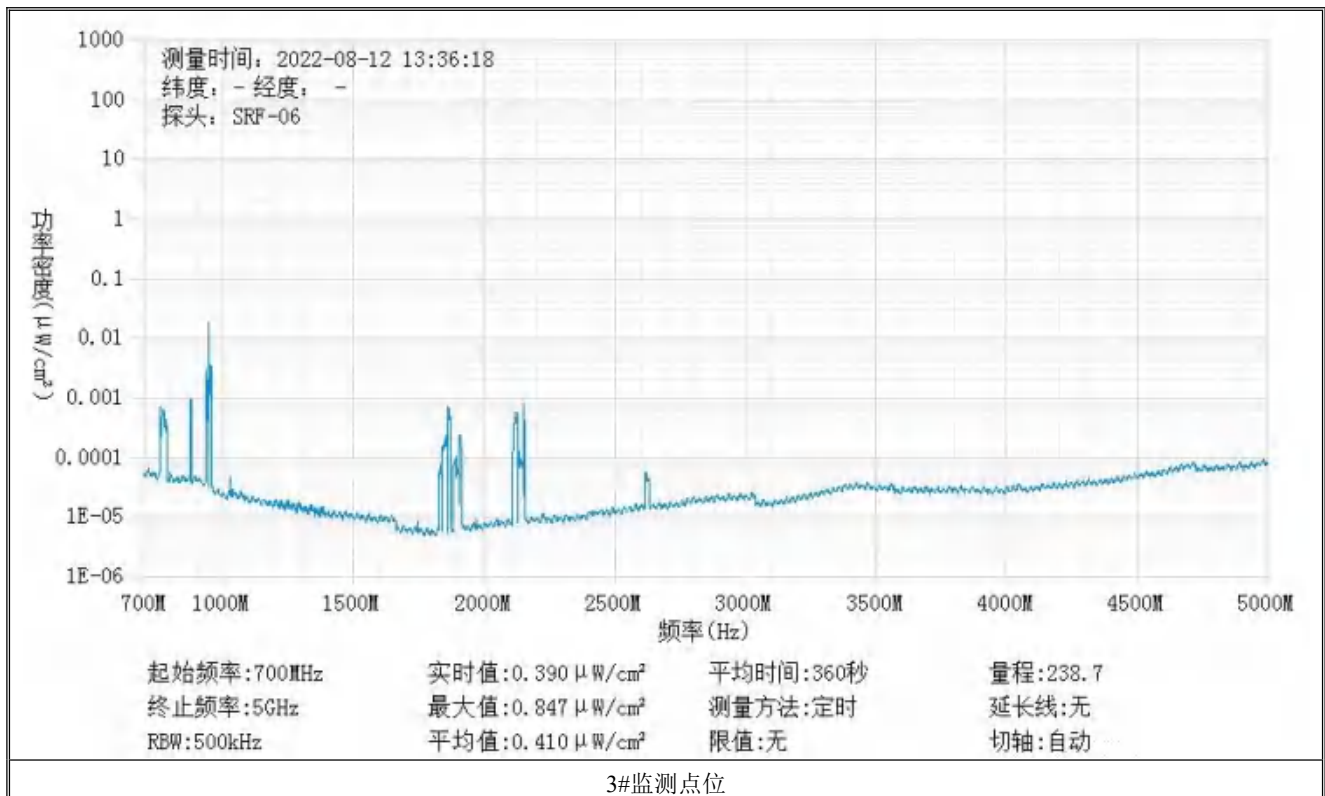
监测点位监测频谱分布图



1#监测点位



2#监测点位



3#监测点位

基站检测现场照片



中核化学计量检测中心

核工业北京化工冶金研究院分析测试中心

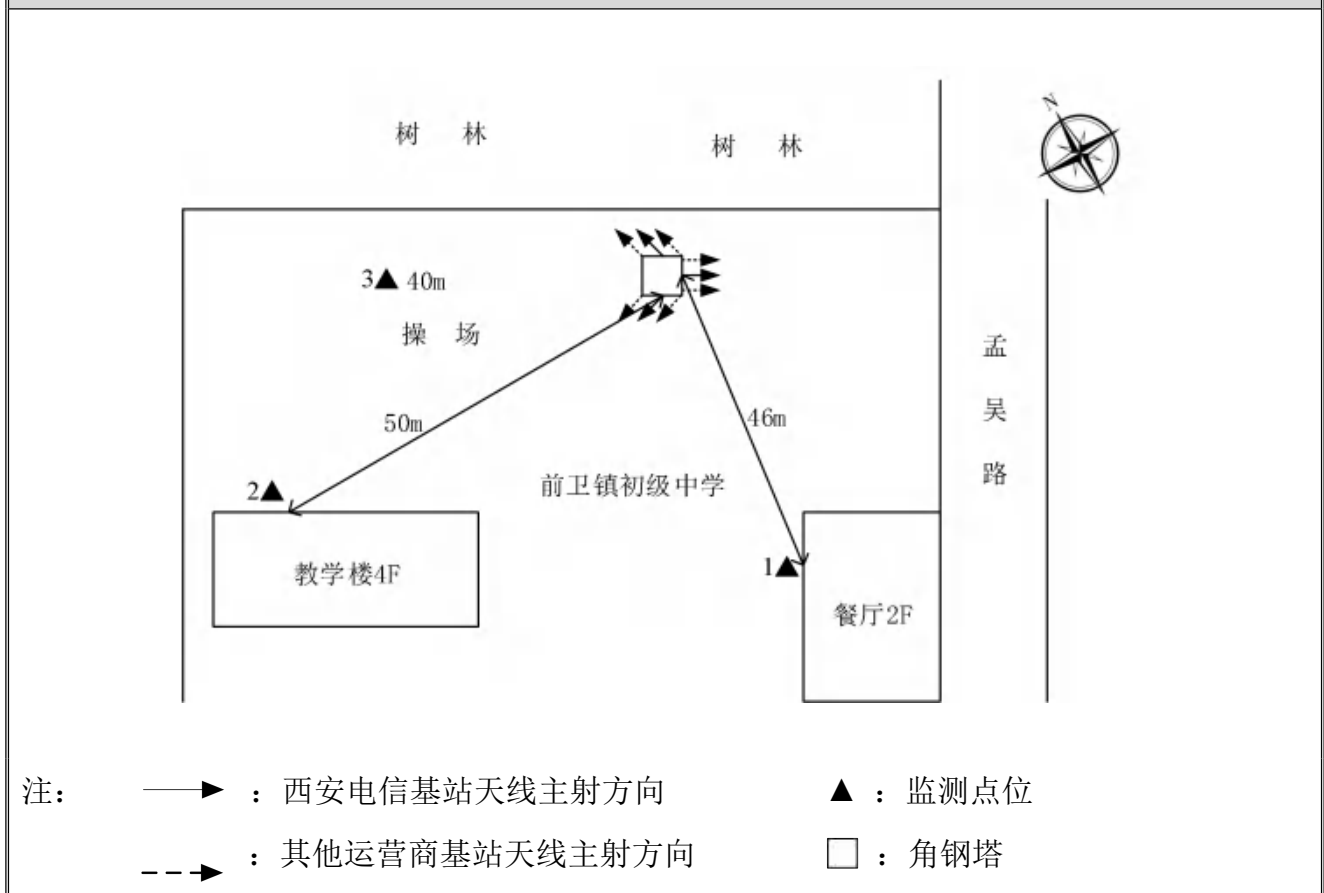
基站名称	西安_蓝田_12373522 前卫支局机房 B0101_NBMT（巩村）			
委托单位	中国电信股份有限公司西安分公司			
委托单位地址	陕西省西安市新城区西新街 28 号			
检测性质	委托检测	检测参数	功率密度	
检测日期	2022 年 08 月 12 日			
基站建设地点	陕西省西安市蓝田县孟吴路前卫镇初级中学操场上			
天线架设方式	角钢塔	天线离地高度	44m	
运营商、网络制式	电信、5G	发射频率范围（MHz）	2110-2130	
检测时环境情况	检测时间	天气	温度（℃）	相对湿度（%）
	14 时 56 分～15 时 18 分	晴	37～40	30～35
检测所依据的技术文件名称及代号	《5G 移动通信基站电磁辐射环境监测方法（试行）》（HJ 1151-2020） 《电磁环境控制限值》（GB 8702-2014）			
使用的主要仪器设备名称、型号规格及编号	主要仪器设备名称：选频式宽带电磁辐射检测仪； 型号规格：OS-4P 型主机配 SRF-06 型探头； 仪器编号：YQ-HJ-0098；			
仪器主要技术指标	频率响应范围：30MHz～6000MHz； 量程：2.6×10 ⁻⁷ μW/cm ² ～23.8 mW/cm ² ； 探头的检出限：2.6×10 ⁻⁷ μW/cm ² ；			
仪器校准情况	校准单位：广州广电计量检测股份有限公司； 校准有效期：2022.3.7～2023.3.6； 校准证书编号：J202103047417-07-0004			
备注	西安_蓝田_12373522 前卫支局机房 B0101_NBMT（巩村）基站检测点位布设在基站发射天线覆盖范围内，可能受到影响的电磁辐射环境敏感目标处，检测结果表明，所测点位的电磁辐射功率密度值均低于国家标准《电磁环境控制限值》（GB 8702-2014）中规定的公众暴露控制限值（30MHz～3000MHz 频率范围内，功率密度限值为 40 μW/cm ² ；3000MHz～15000MHz 频率范围内，功率密度限值为 40 μW/cm ² ～200 μW/cm ² ）。			

基站电磁辐射环境检测结果

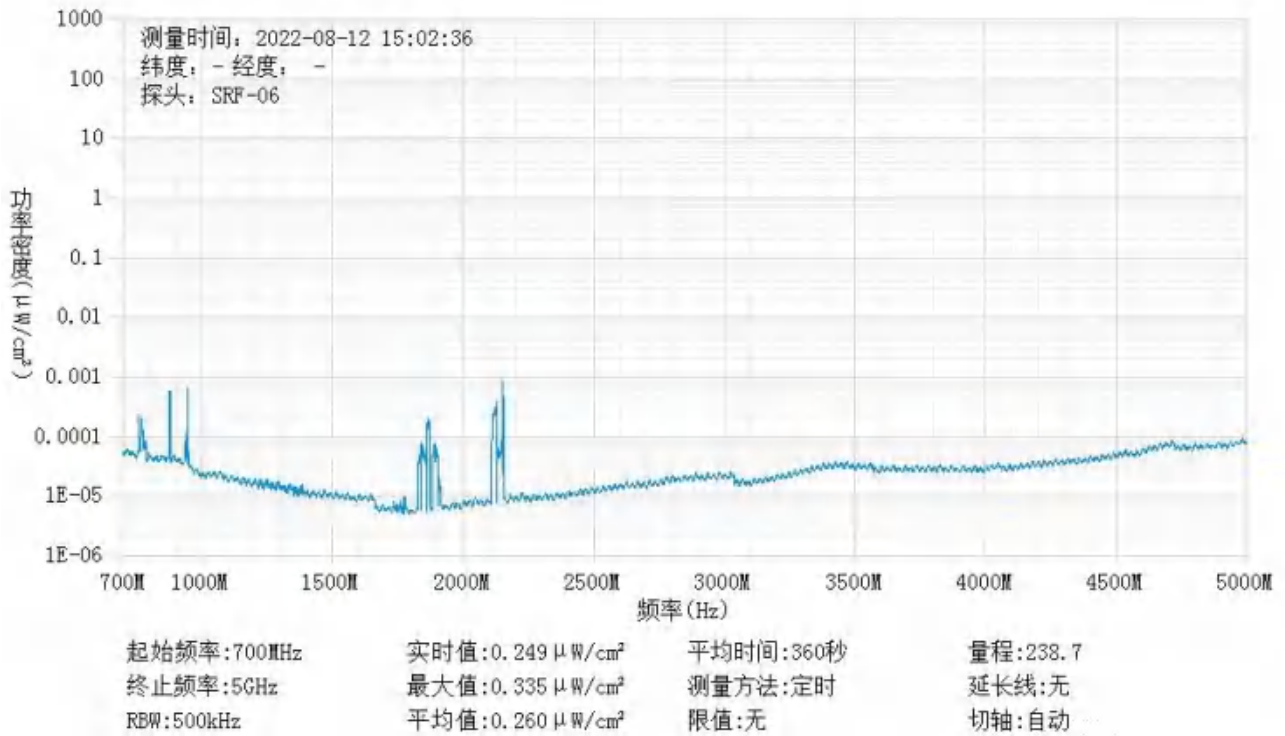
序号	检测点位描述	与天线的距离 (m)		发射天线		5G 终端设备		应用场景	功率密度 ($\mu\text{W}/\text{cm}^2$)
		垂直	水平	运营商	下行频段 (MHz)	型号	数量		
1	前卫镇初级中学 餐厅 1F 门口	44	46	电信	2110-2130	BRQ-AN00	1 台	视频交互	0.260
2	教学楼 1F 门口	44	50	电信	2110-2130	BRQ-AN00	1 台	视频交互	0.268
3	基站西北侧 40m	44	40	电信	2110-2130	BRQ-AN00	1 台	视频交互	0.278

备注：测量时，仪器探头距地面（或立足平面）1.7m。因建筑物、玻璃窗或树木等遮挡等，检测点位距离基站天线的距离无法测定，表中用“/”表示。以上监测数据仅反映监测工况下的功率密度值。

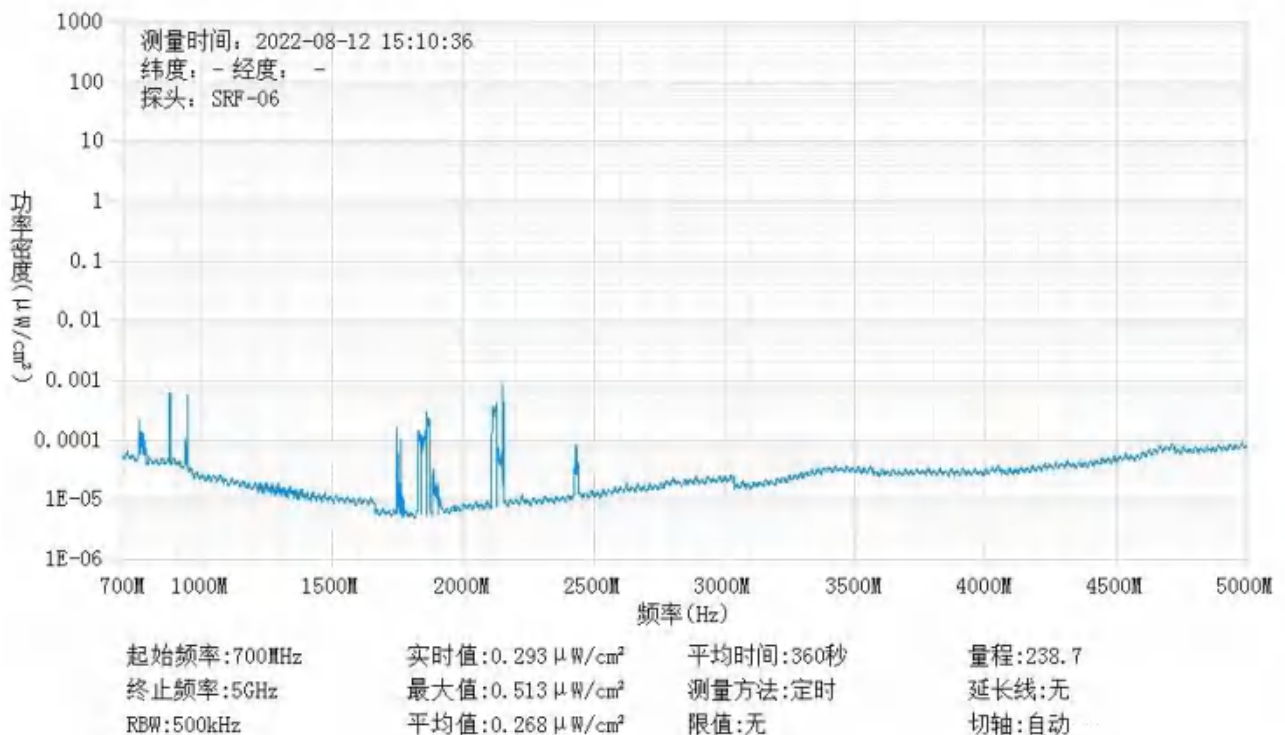
基站电磁辐射环境检测点位示意图



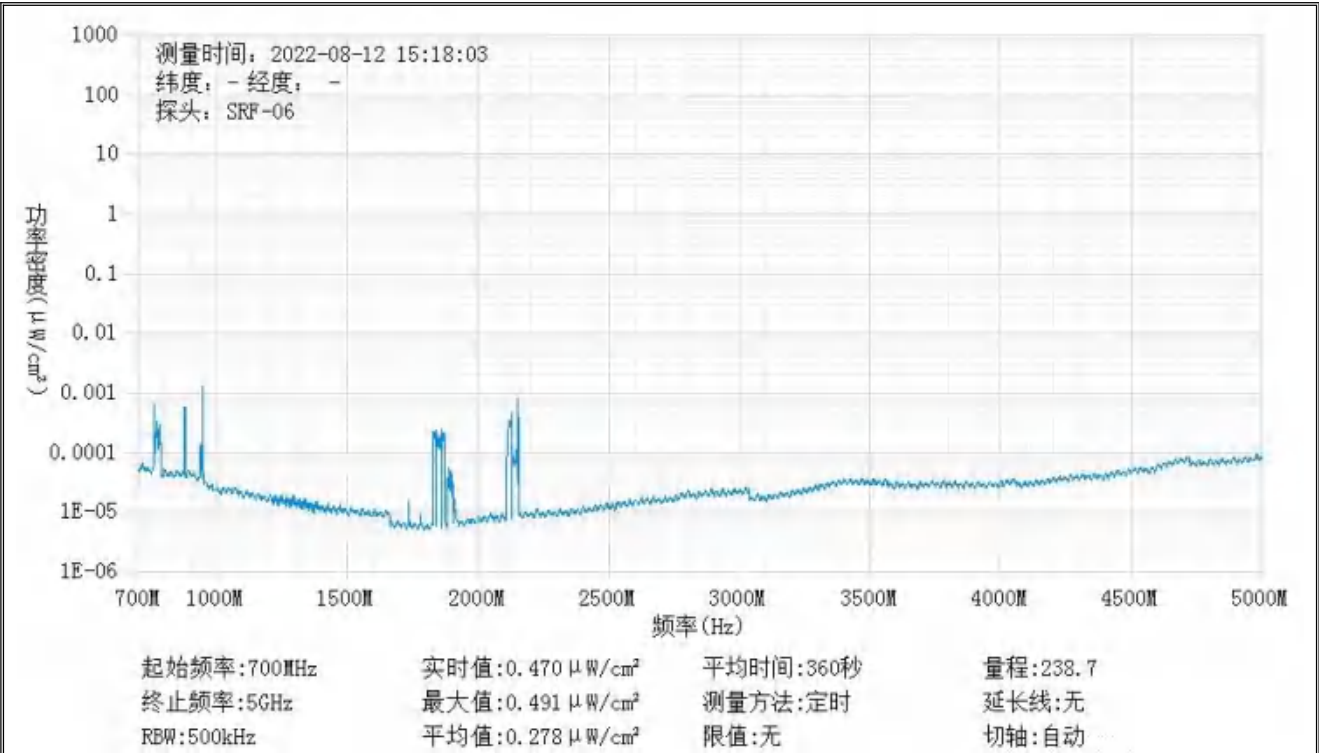
监测点位监测频谱分布图



1#监测点位



2#监测点位



3#监测点位

基站检测现场照片



中核化学计量检测中心

核工业北京化工冶金研究院分析测试中心

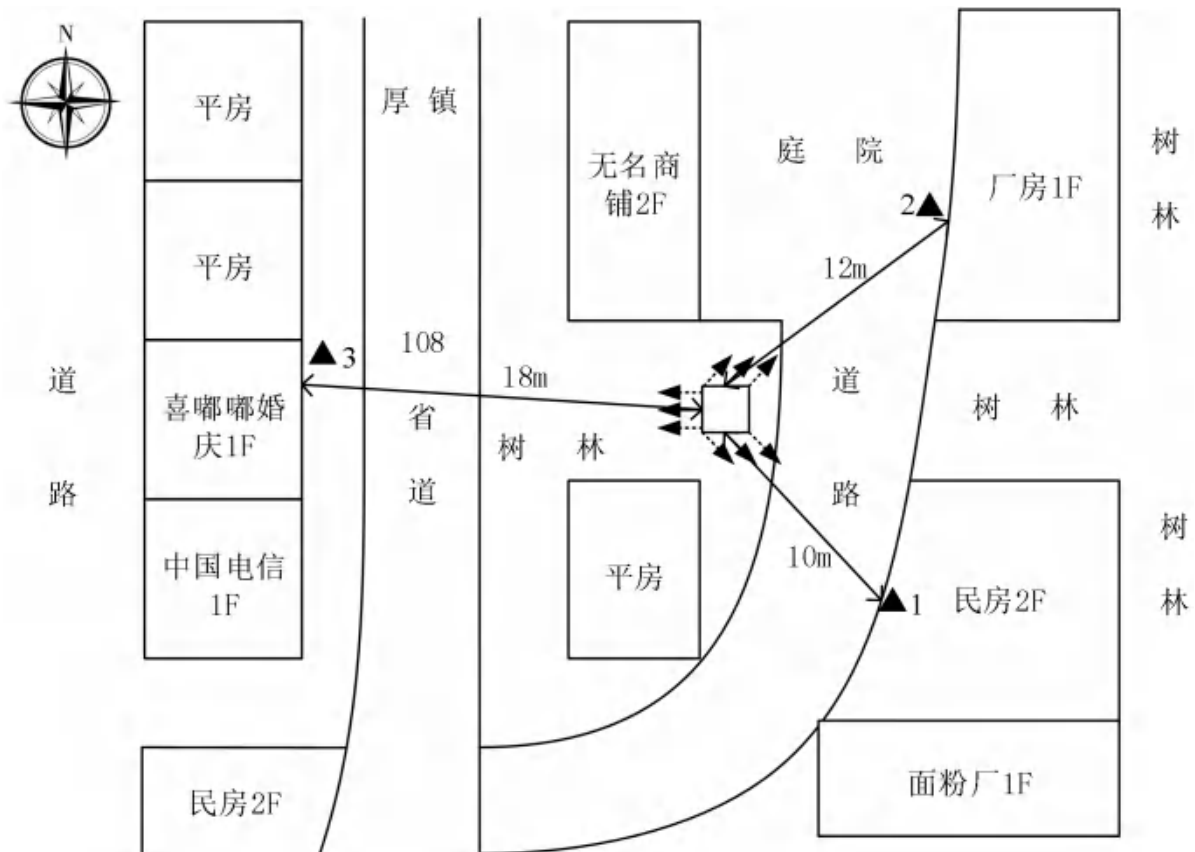
基站名称	西安_蓝田_12373566 许庙支局机房 B0101_DMBFLT（厚镇）			
委托单位	中国电信股份有限公司西安分公司			
委托单位地址	陕西省西安市新城区西新街 28 号			
检测性质	委托检测	检测参数	功率密度	
检测日期	2022 年 08 月 13 日			
基站建设地点	陕西省西安市蓝田县 108 省道厚镇喜嘟嘟婚庆东侧树林旁			
天线架设方式	角钢塔	天线离地高度	18m	
运营商、网络制式	电信、5G	发射频率范围（MHz）	2110-2130	
检测时环境情况	检测时间	天气	温度（℃）	相对湿度（%）
	08 时 30 分～08 时 51 分	晴	32～35	45～50
检测所依据的技术文件名称及代号	《5G 移动通信基站电磁辐射环境监测方法（试行）》（HJ 1151-2020） 《电磁环境控制限值》（GB 8702-2014）			
使用的主要仪器设备名称、型号规格及编号	主要仪器设备名称：选频式宽带电磁辐射检测仪； 型号规格：OS-4P 型主机配 SRF-06 型探头； 仪器编号：YQ-HJ-0098；			
仪器主要技术指标	频率响应范围：30MHz～6000MHz； 量程：2.6×10 ⁻⁷ μW/cm ² ～23.8 mW/cm ² ； 探头的检出限：2.6×10 ⁻⁷ μW/cm ² ；			
仪器校准情况	校准单位：广州广电计量检测股份有限公司； 校准有效期：2022.3.7～2023.3.6； 校准证书编号：J202103047417-07-0004			
备注	西安_蓝田_12373566 许庙支局机房 B0101_DMBFLT（厚镇）基站检测点位布设在基站发射天线覆盖范围内，可能受到影响的电磁辐射环境敏感目标处，检测结果表明，所测点位的电磁辐射功率密度值均低于国家标准《电磁环境控制限值》（GB 8702-2014）中规定的公众暴露控制限值（30MHz～3000MHz 频率范围内，功率密度限值为 40 μW/cm ² ；3000MHz～15000MHz 频率范围内，功率密度限值为 40 μW/cm ² ～200 μW/cm ² ）。			

基站电磁辐射环境检测结果

序号	检测点位描述	与天线的距离 (m)		发射天线		5G 终端设备		应用场景	功率密度 ($\mu\text{W}/\text{cm}^2$)
		垂直	水平	运营商	下行频段 (MHz)	型号	数量		
1	厚镇民房 1F 门口	15	10	电信	2110-2130	BRQ-AN00	1 台	视频交互	0.284
2	厂房 1F 门口	15	12	电信	2110-2130	BRQ-AN00	1 台	视频交互	0.317
3	喜嘟嘟婚庆 1F 门口	15	18	电信	2110-2130	BRQ-AN00	1 台	视频交互	0.402

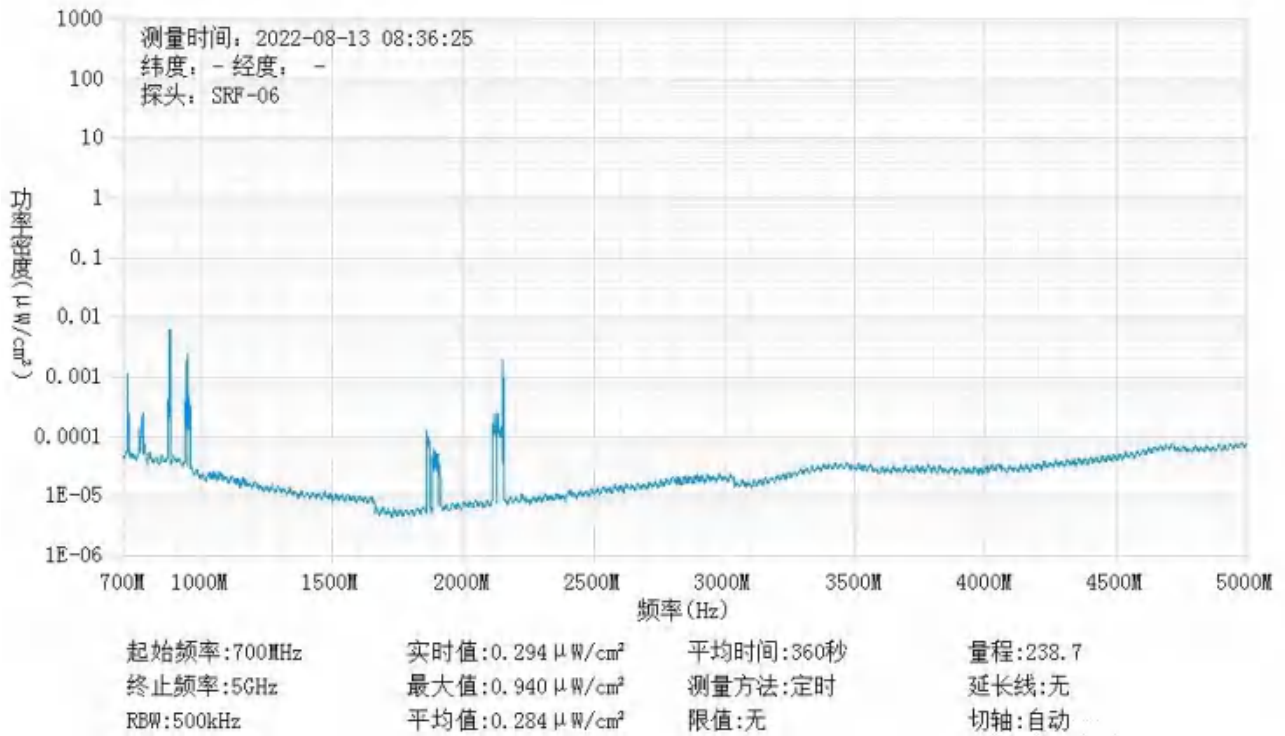
备注：测量时，仪器探头距地面（或立足平面）1.7m。因建筑物、玻璃窗或树木等遮挡等，检测点位距离基站天线的距离无法测定，表中用“/”表示。以上监测数据仅反映监测工况下的功率密度值。

基站电磁辐射环境检测点位示意图

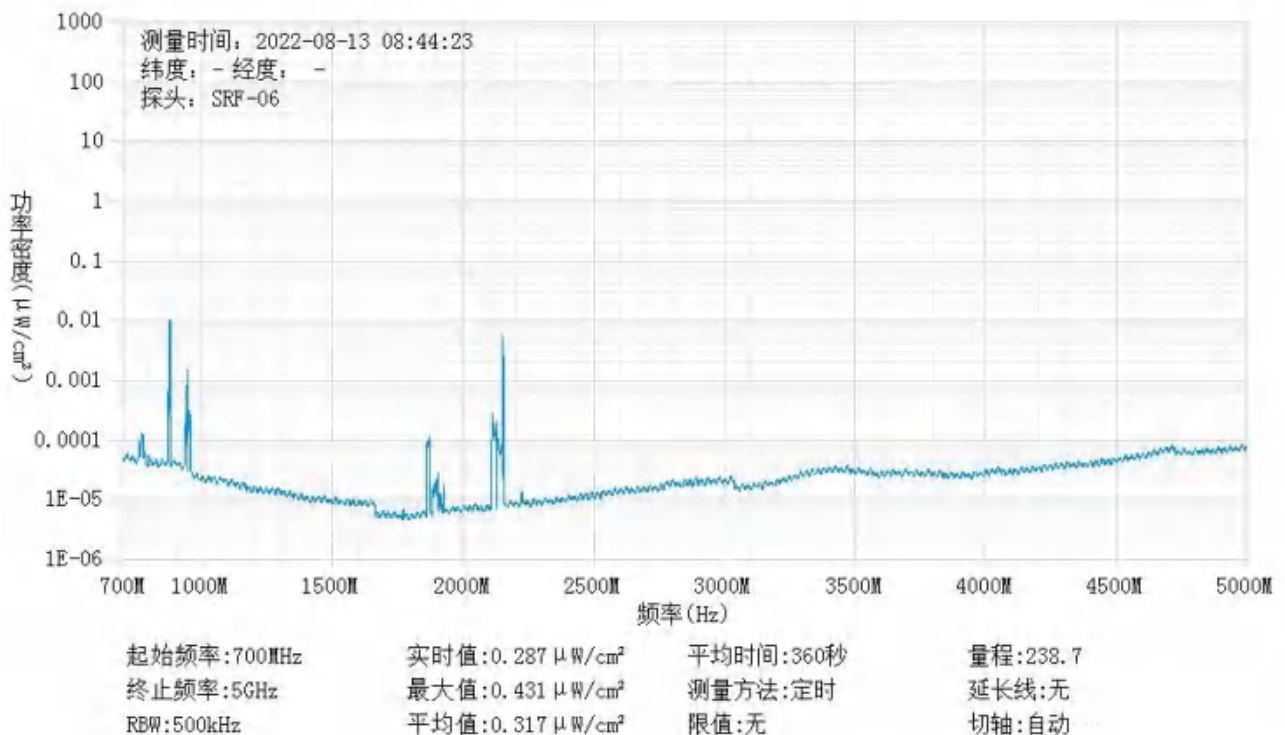


注： ———▶ ：西安电信基站天线主射方向 ▲ ：监测点位
 - - - -▶ ：其他运营商基站天线主射方向 □ ：角钢塔

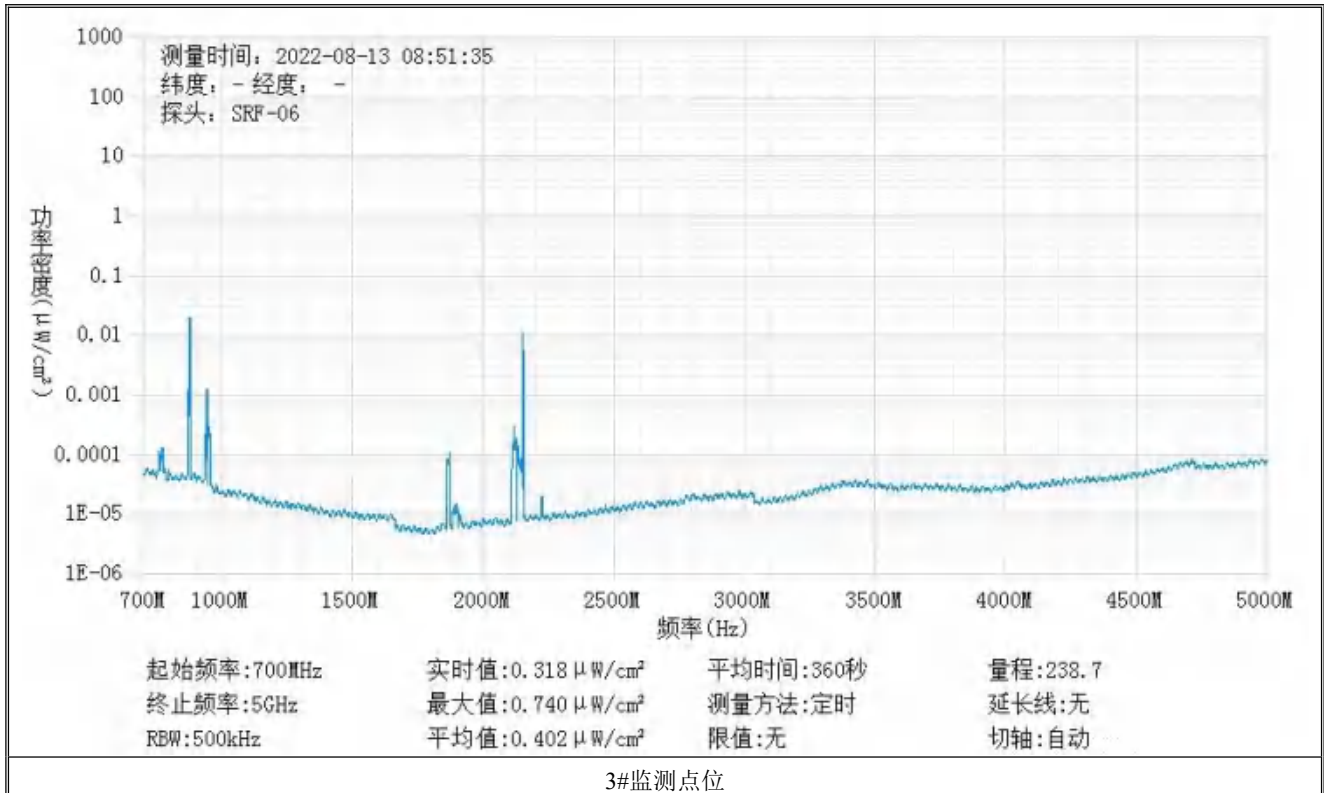
监测点位监测频谱分布图



1#监测点位



2#监测点位



3#监测点位

基站检测现场照片



中核化学计量检测中心

核工业北京化工冶金研究院分析测试中心

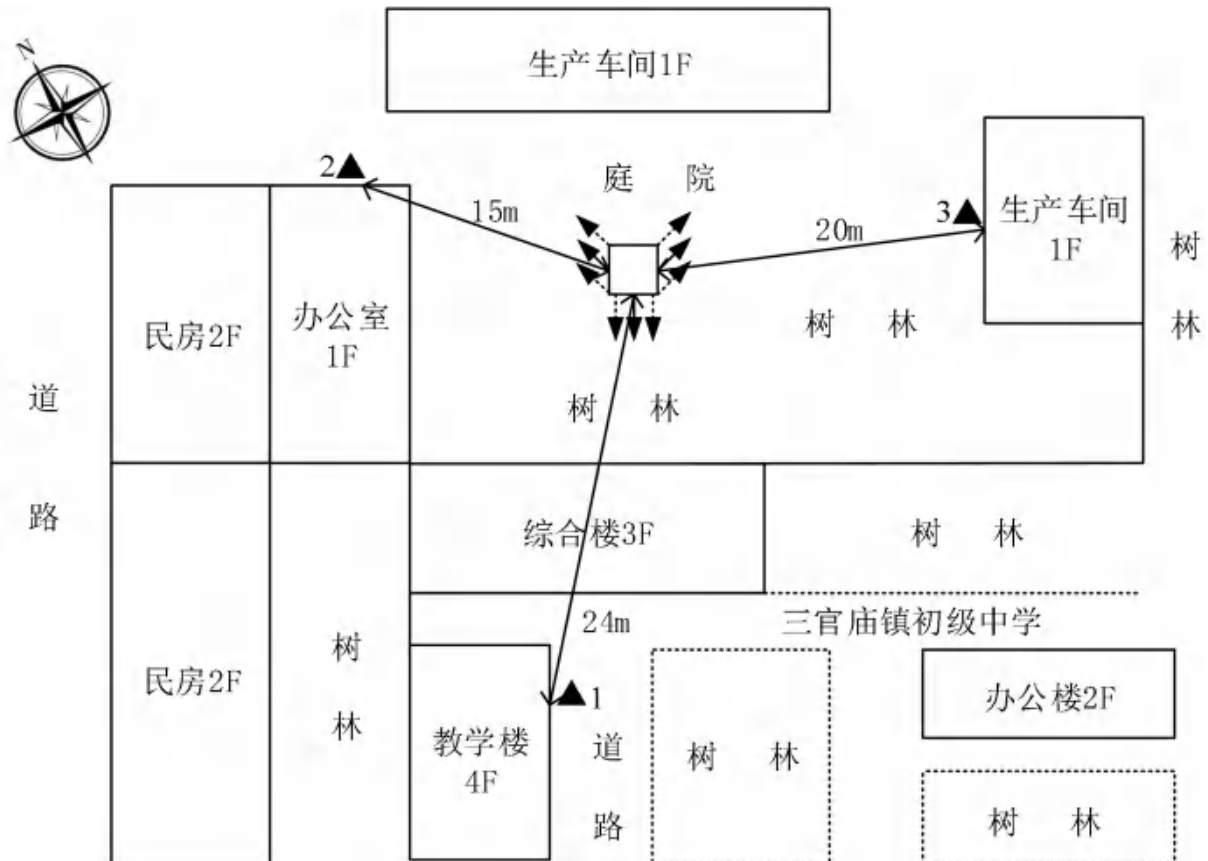
基站名称	西安_蓝田_12373556 三官庙支局机房 B0101_NBMT（三官庙）			
委托单位	中国电信股份有限公司西安分公司			
委托单位地址	陕西省西安市新城区西新街 28 号			
检测性质	委托检测	检测参数	功率密度	
检测日期	2022 年 08 月 13 日			
基站建设地点	陕西省西安市蓝田县三官庙镇初级中学东北侧工厂树林内			
天线架设方式	角钢塔	天线离地高度	41m	
运营商、网络制式	电信、5G	发射频率范围（MHz）	2110-2130	
检测时环境情况	检测时间	天气	温度（℃）	相对湿度（%）
	09 时 53 分～10 时 16 分	晴	34～37	40～45
检测所依据的技术文件名称及代号	《5G 移动通信基站电磁辐射环境监测方法（试行）》（HJ 1151-2020） 《电磁环境控制限值》（GB 8702-2014）			
使用的主要仪器设备名称、型号规格及编号	主要仪器设备名称：选频式宽带电磁辐射检测仪； 型号规格：OS-4P 型主机配 SRF-06 型探头； 仪器编号：YQ-HJ-0098；			
仪器主要技术指标	频率响应范围：30MHz～6000MHz； 量程：2.6×10 ⁻⁷ μW/cm ² ～23.8 mW/cm ² ； 探头的检出限：2.6×10 ⁻⁷ μW/cm ² ；			
仪器校准情况	校准单位：广州广电计量检测股份有限公司； 校准有效期：2022.3.7～2023.3.6； 校准证书编号：J202103047417-07-0004			
备注	西安_蓝田_12373556 三官庙支局机房 B0101_NBMT（三官庙）基站检测点位布设在基站发射天线覆盖范围内，可能受到影响的电磁辐射环境敏感目标处，检测结果表明，所测点位的电磁辐射功率密度值均低于国家标准《电磁环境控制限值》（GB 8702-2014）中规定的公众暴露控制限值（30MHz～3000MHz 频率范围内，功率密度限值为 40 μW/cm ² ；3000MHz～15000MHz 频率范围内，功率密度限值为 40 μW/cm ² ～200 μW/cm ² ）。			

基站电磁辐射环境检测结果

序号	检测点位描述	与天线的距离 (m)		发射天线		5G 终端设备		应用场景	功率密度 ($\mu\text{W}/\text{cm}^2$)
		垂直	水平	运营商	下行频段 (MHz)	型号	数量		
1	三官庙镇初级中学教学楼 1F 门口	41	24	电信	2110-2130	BRQ-AN00	1 台	视频交互	0.296
2	办公室 1F 门口	41	15	电信	2110-2130	BRQ-AN00	1 台	视频交互	0.415
3	生产车间 1F 门口	41	20	电信	2110-2130	BRQ-AN00	1 台	视频交互	0.348

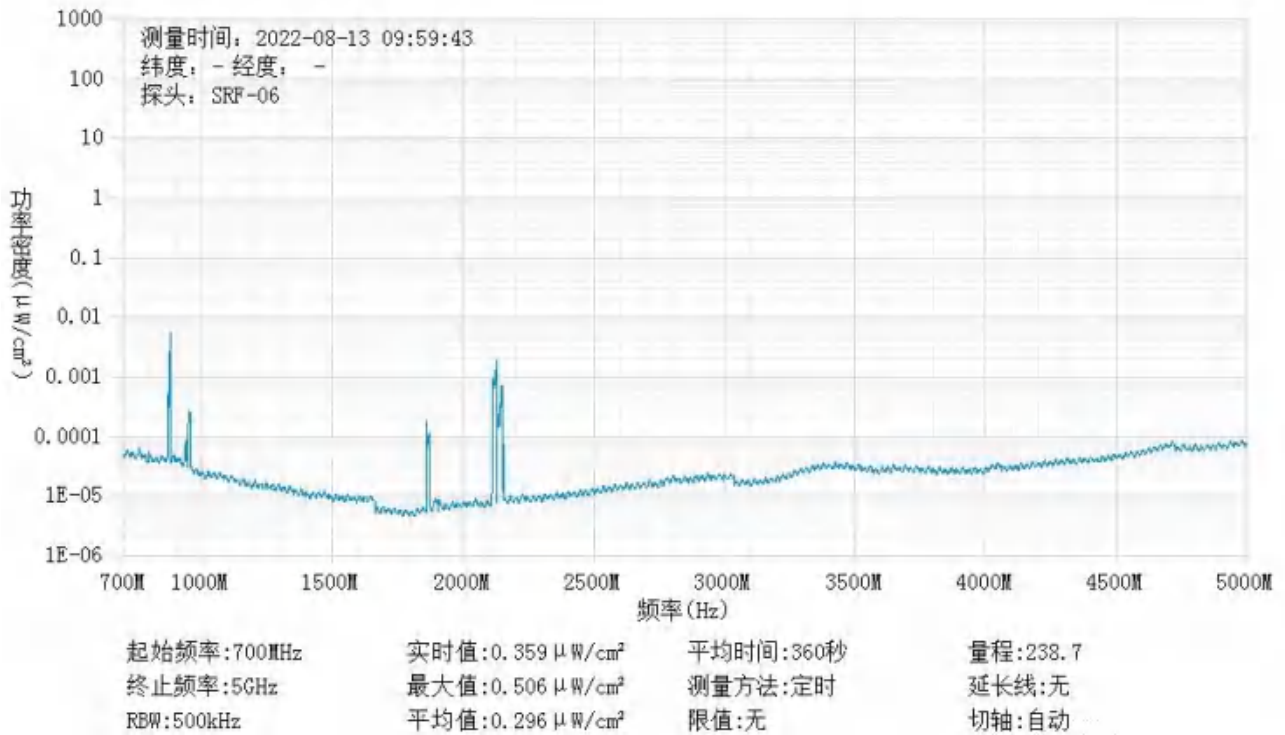
备注：测量时，仪器探头距地面（或立足平面）1.7m。因建筑物、玻璃窗或树木等遮挡等，检测点位距离基站天线的距离无法测定，表中用“/”表示。以上监测数据仅反映监测工况下的功率密度值。

基站电磁辐射环境检测点位示意图

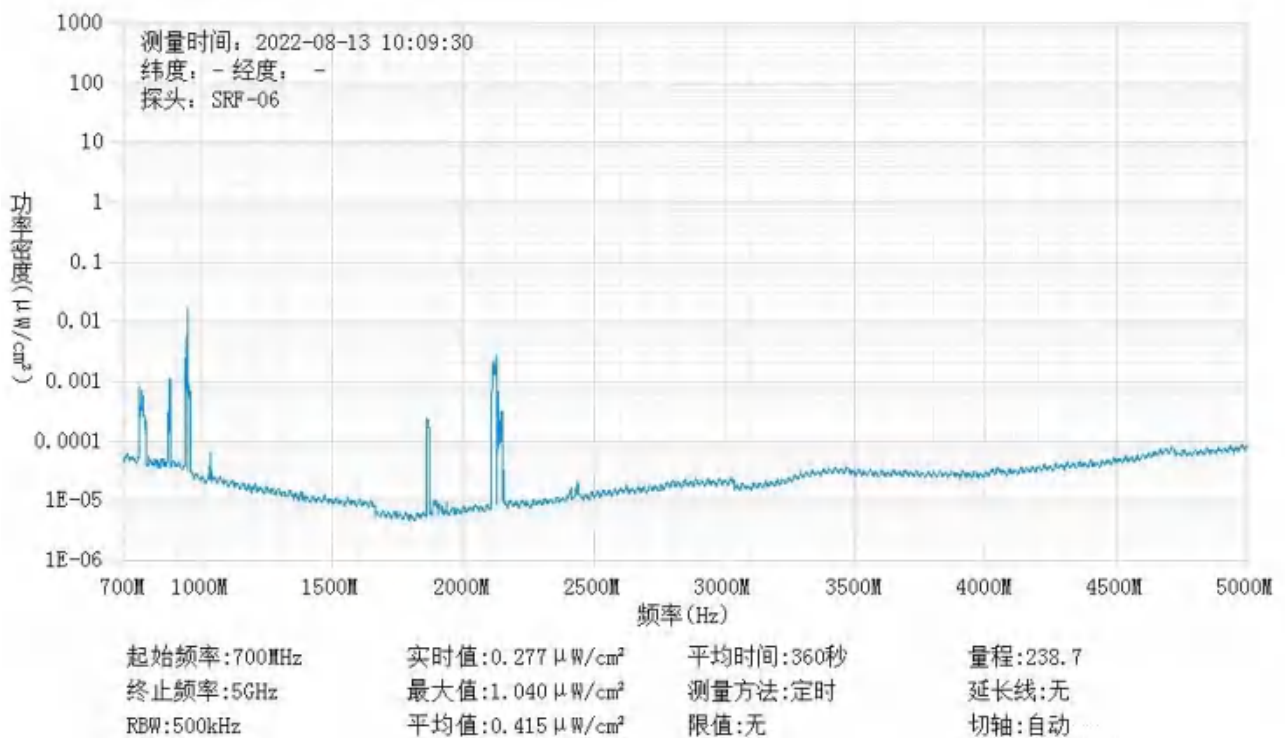


注：——▶：西安电信基站天线主射方向 ▲：监测点位
 ---▶：其他运营商基站天线主射方向 □：角钢塔

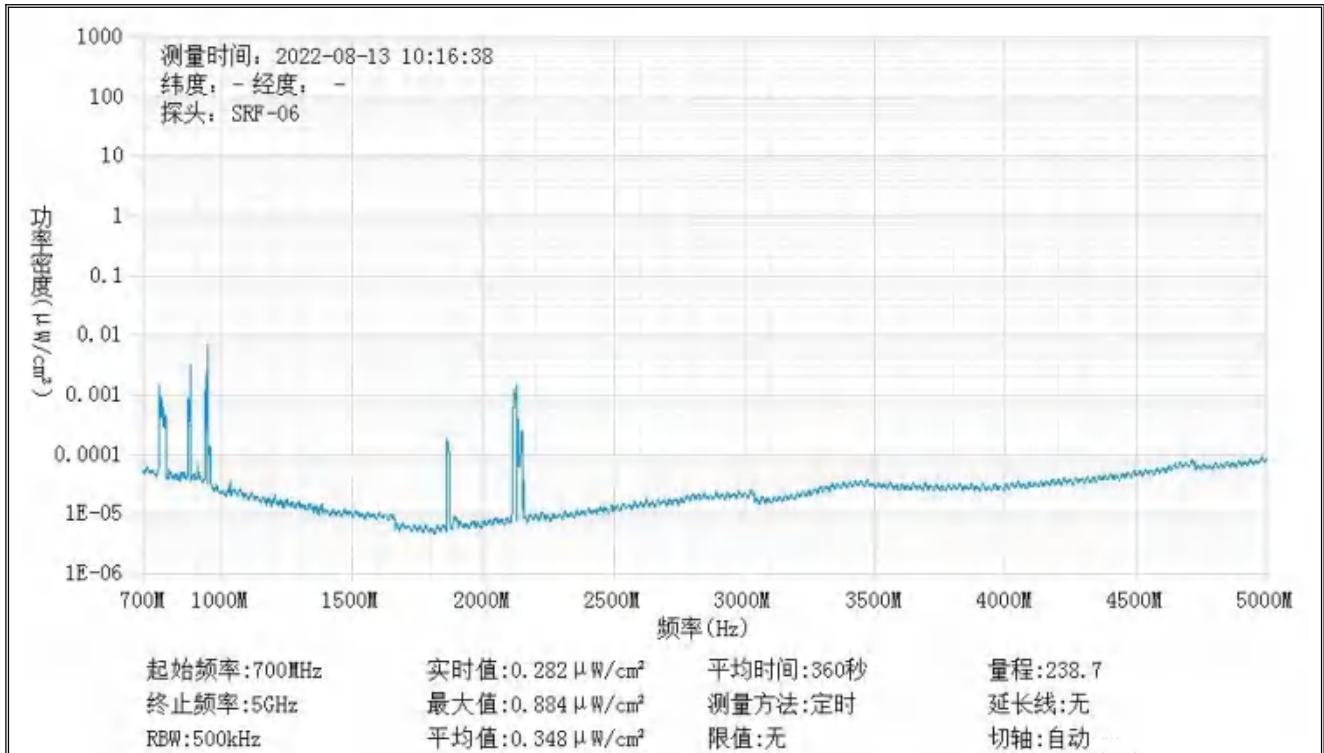
监测点位监测频谱分布图



1#监测点位

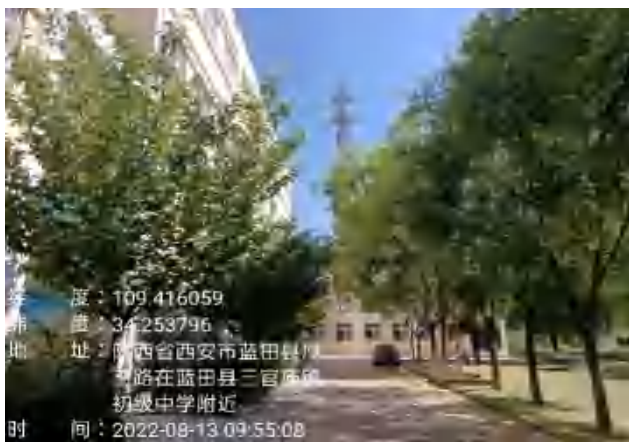


2#监测点位



3#监测点位

基站检测现场照片



中核化学计量检测中心

核工业北京化工冶金研究院分析测试中心

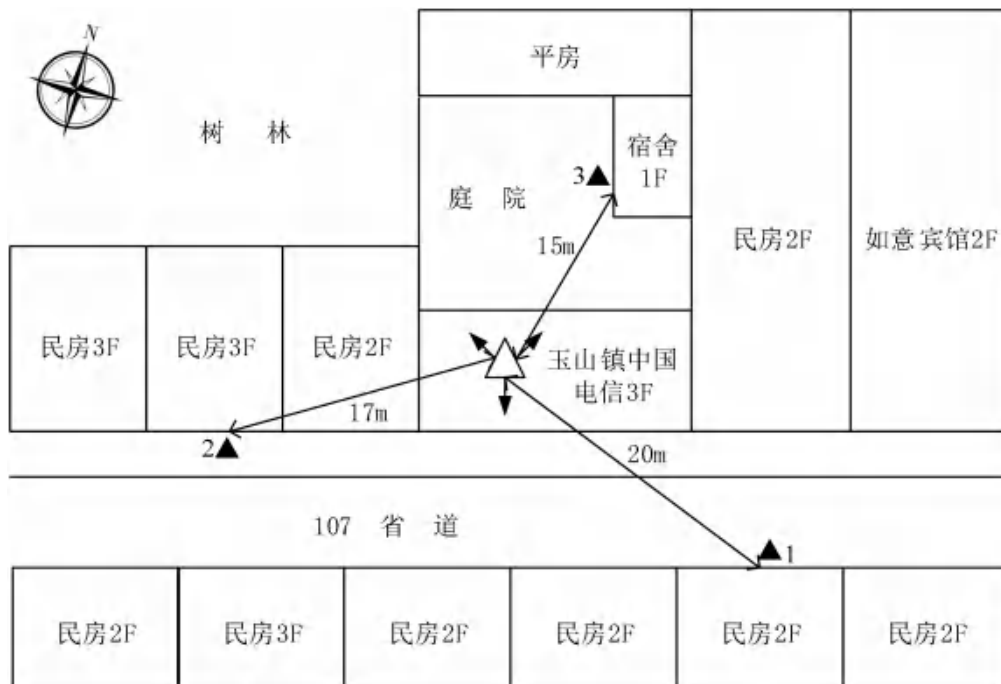
基站名称	西安_蓝田_12373566 许庙支局机房 B0101_DMBFLT（许庙电信所）			
委托单位	中国电信股份有限公司西安分公司			
委托单位地址	陕西省西安市新城区西新街 28 号			
检测性质	委托检测	检测参数	功率密度	
检测日期	2022 年 08 月 13 日			
基站建设地点	陕西省西安市蓝田县 107 省道玉山镇中国电信楼顶			
天线架设方式	楼顶拉线塔	天线离地高度	15m	
运营商、网络制式	电信、5G	发射频率范围（MHz）	2110-2130	
检测时环境情况	检测时间	天气	温度（℃）	相对湿度（%）
	13 时 39 分～13 时 59 分	晴	37～40	30～35
检测所依据的技术文件名称及代号	《5G 移动通信基站电磁辐射环境监测方法（试行）》（HJ 1151-2020） 《电磁环境控制限值》（GB 8702-2014）			
使用的主要仪器设备名称、型号规格及编号	主要仪器设备名称：选频式宽带电磁辐射检测仪； 型号规格：OS-4P 型主机配 SRF-06 型探头； 仪器编号：YQ-HJ-0098；			
仪器主要技术指标	频率响应范围：30MHz～6000MHz； 量程：2.6×10 ⁻⁷ μW/cm ² ～23.8 mW/cm ² ； 探头的检出限：2.6×10 ⁻⁷ μW/cm ² ；			
仪器校准情况	校准单位：广州广电计量检测股份有限公司； 校准有效期：2022.3.7～2023.3.6； 校准证书编号：J202103047417-07-0004			
备注	西安_蓝田_12373566 许庙支局机房 B0101_DMBFLT（许庙电信所）基站检测点位布设在基站发射天线覆盖范围内，可能受到影响的电磁辐射环境敏感目标处，检测结果表明，所测点位的电磁辐射功率密度值均低于国家标准《电磁环境控制限值》（GB 8702-2014）中规定的公众暴露控制限值（30MHz～3000MHz 频率范围内，功率密度限值为 40 μW/cm ² ；3000MHz～15000MHz 频率范围内，功率密度限值为 40 μW/cm ² ～200 μW/cm ² ）。			

基站电磁辐射环境检测结果

序号	检测点位描述	与天线的距离 (m)		发射天线		5G 终端设备		应用场景	功率密度 ($\mu\text{W}/\text{cm}^2$)
		垂直	水平	运营商	下行频段 (MHz)	型号	数量		
1	东侧民房 1F 门口	15	20	电信	2110-2130	BRQ-AN00	1 台	视频交互	0.292
2	西南侧民房 1F 门口	15	17	电信	2110-2130	BRQ-AN00	1 台	视频交互	0.342
3	中国电信宿舍 1F 门口	15	15	电信	2110-2130	BRQ-AN00	1 台	视频交互	0.468

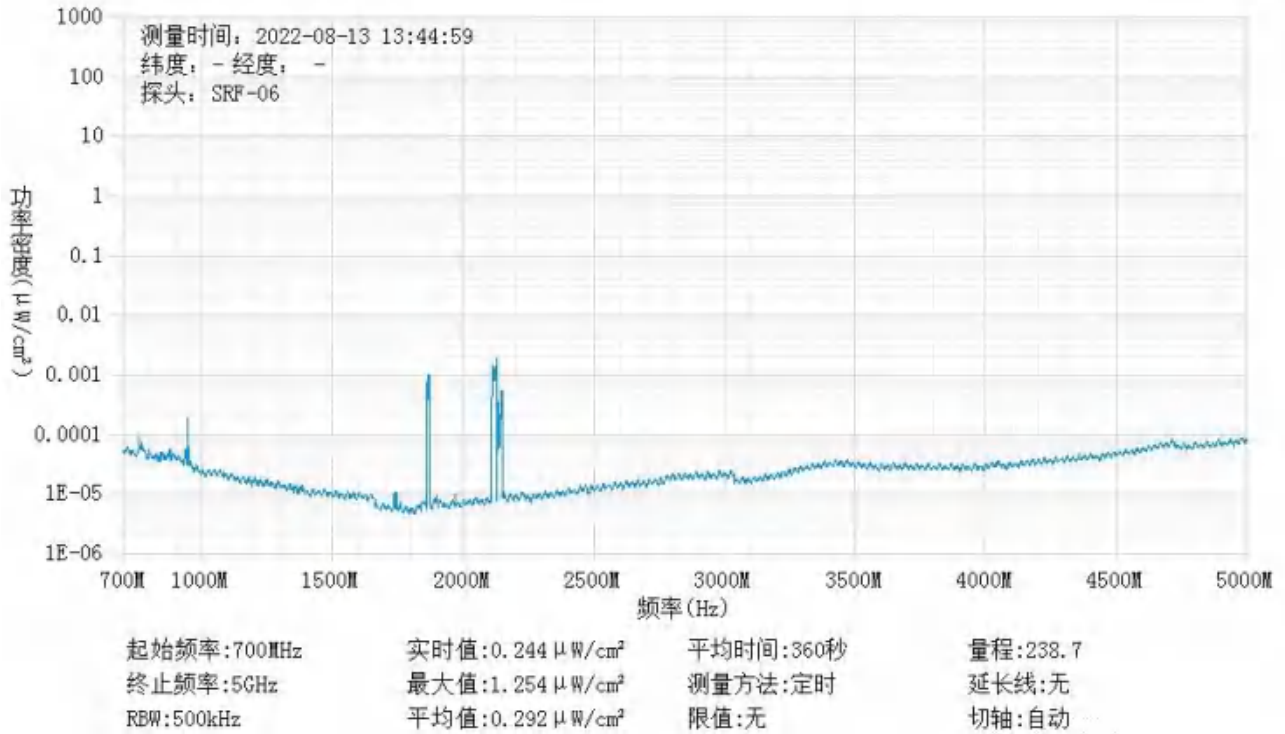
备注：测量时，仪器探头距地面（或立足平面）1.7m。因建筑物、玻璃窗或树木等遮挡等，检测点位距离基站天线的距离无法测定，表中用“/”表示。以上监测数据仅反映监测工况下的功率密度值。

基站电磁辐射环境检测点位示意图

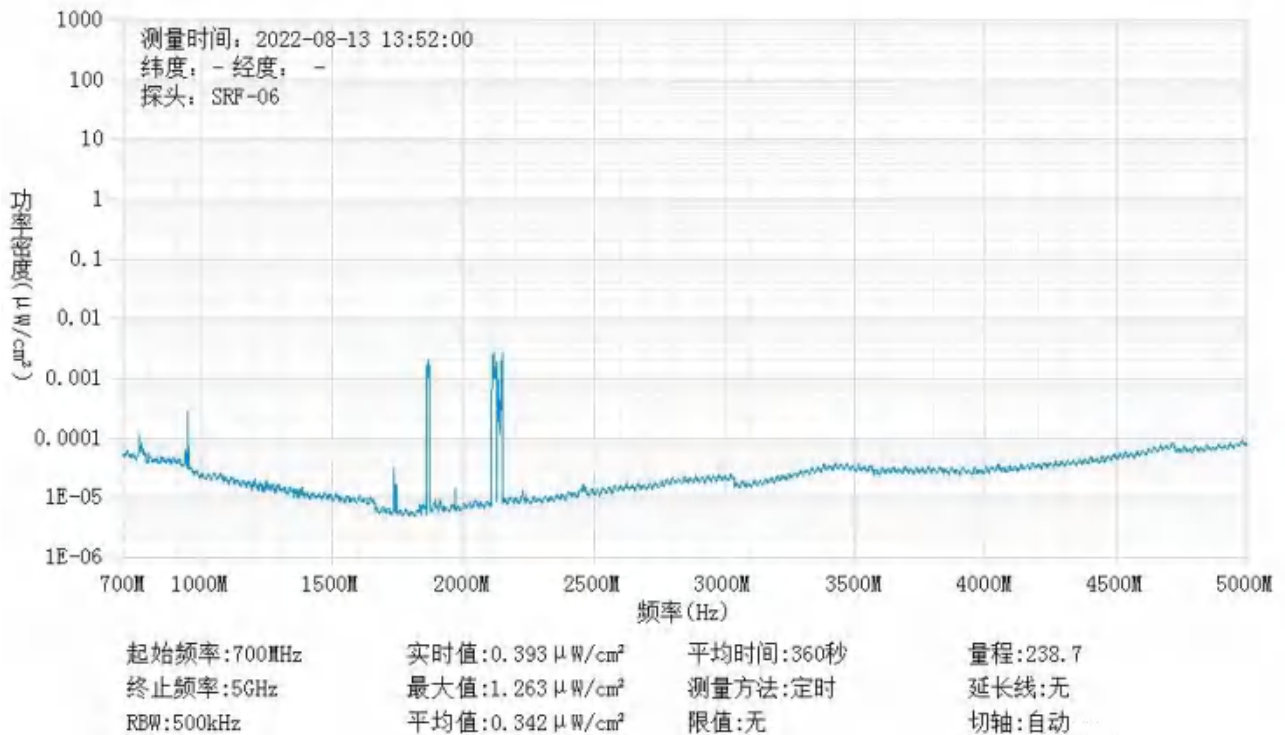


注： ———▶ ：西安电信基站天线主射方向 ▲ ：监测点位
 - - - -▶ ：其他运营商基站天线主射方向 △ ：楼顶拉线塔

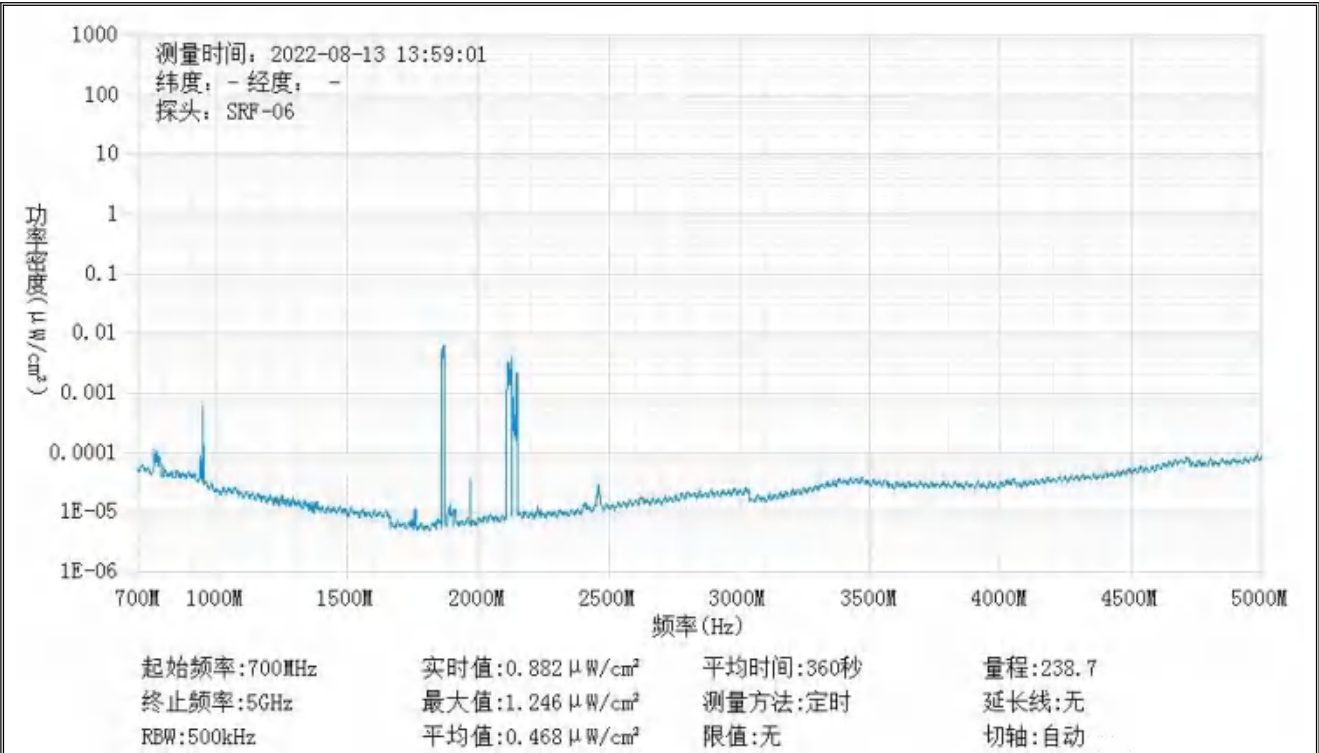
监测点位监测频谱分布图



1#监测点位



2#监测点位



3#监测点位

基站检测现场照片



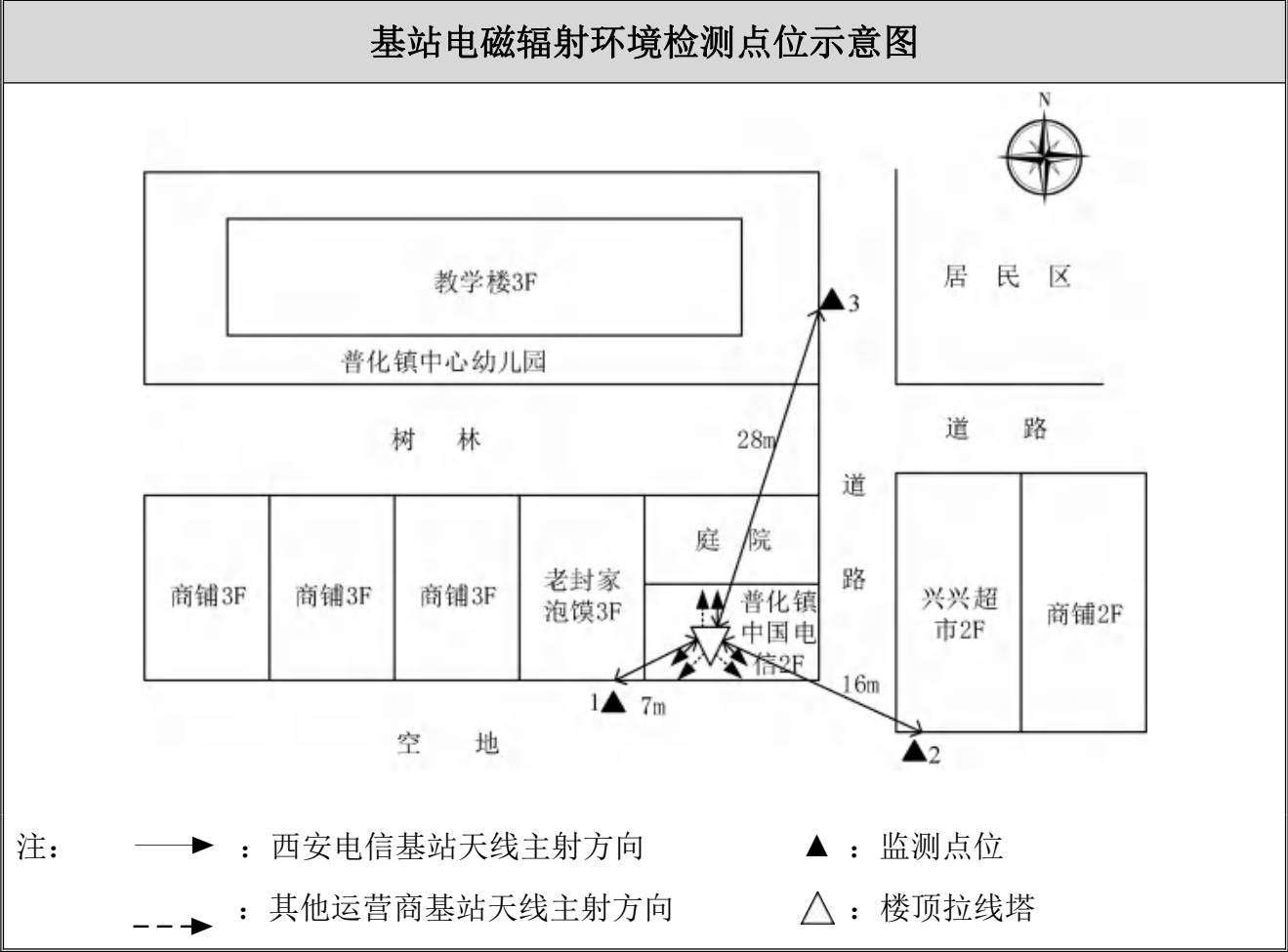
中核化学计量检测中心

核工业北京化工冶金研究院分析测试中心

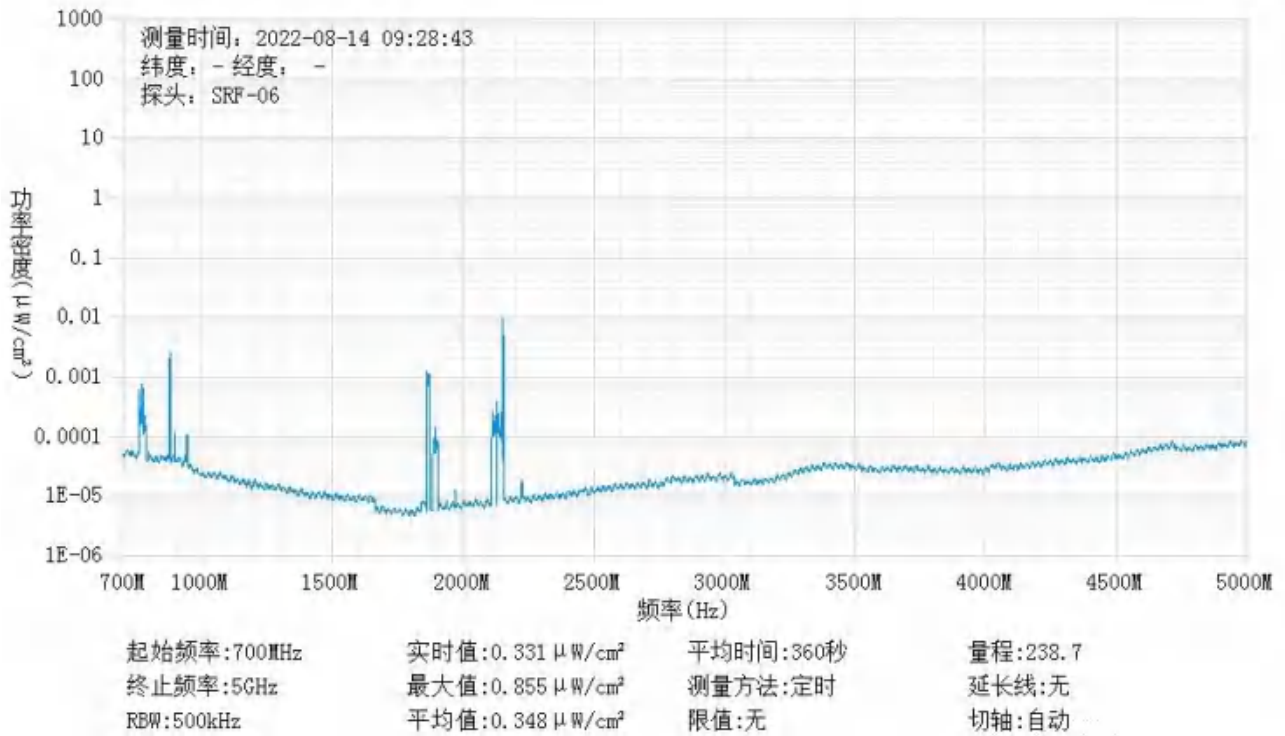
基站名称	西安_蓝田_12373569 普化支局机房 B0101_DMBFLT（普化电信所）			
委托单位	中国电信股份有限公司西安分公司			
委托单位地址	陕西省西安市新城区西新街 28 号			
检测性质	委托检测	检测参数	功率密度	
检测日期	2022 年 08 月 14 日			
基站建设地点	陕西省西安市蓝田县普化镇中国电信楼顶			
天线架设方式	楼顶拉线塔	天线离地高度	12m	
运营商、网络制式	电信、5G	发射频率范围（MHz）	2110-2130	
检测时环境情况	检测时间	天气	温度（℃）	相对湿度（%）
	09 时 22 分～09 时 42 分	晴	33～36	45～50
检测所依据的技术文件名称及代号	《5G 移动通信基站电磁辐射环境监测方法（试行）》（HJ 1151-2020） 《电磁环境控制限值》（GB 8702-2014）			
使用的主要仪器设备名称、型号规格及编号	主要仪器设备名称：选频式宽带电磁辐射检测仪； 型号规格：OS-4P 型主机配 SRF-06 型探头； 仪器编号：YQ-HJ-0098；			
仪器主要技术指标	频率响应范围：30MHz～6000MHz； 量程：2.6×10 ⁻⁷ μW/cm ² ～23.8 mW/cm ² ； 探头的检出限：2.6×10 ⁻⁷ μW/cm ² ；			
仪器校准情况	校准单位：广州广电计量检测股份有限公司； 校准有效期：2022.3.7～2023.3.6； 校准证书编号：J202103047417-07-0004			
备注	西安_蓝田_12373569 普化支局机房 B0101_DMBFLT（普化电信所）基站检测点位布设在基站发射天线覆盖范围内，可能受到影响的电磁辐射环境敏感目标处，检测结果表明，所测点位的电磁辐射功率密度值均低于国家标准《电磁环境控制限值》（GB 8702-2014）中规定的公众暴露控制限值（30MHz～3000MHz 频率范围内，功率密度限值为 40 μW/cm ² ；3000MHz～15000MHz 频率范围内，功率密度限值为 40 μW/cm ² ～200 μW/cm ² ）。			

基站电磁辐射环境检测结果									
序号	检测点位描述	与天线的距离（m）		发射天线		5G 终端设备		应用场景	功率密度（μW/cm²）
		垂直	水平	运营商	下行频段（MHz）	型号	数量		
1	普化镇老封家泡馍 1F 门口	12	7	电信	2110-2130	BRQ-AN00	1 台	视频交互	0.348
2	兴兴超市 1F 门口	12	16	电信	2110-2130	BRQ-AN00	1 台	视频交互	0.378
3	普化镇中心幼儿园 1F 门口	12	28	电信	2110-2130	BRQ-AN00	1 台	视频交互	0.485

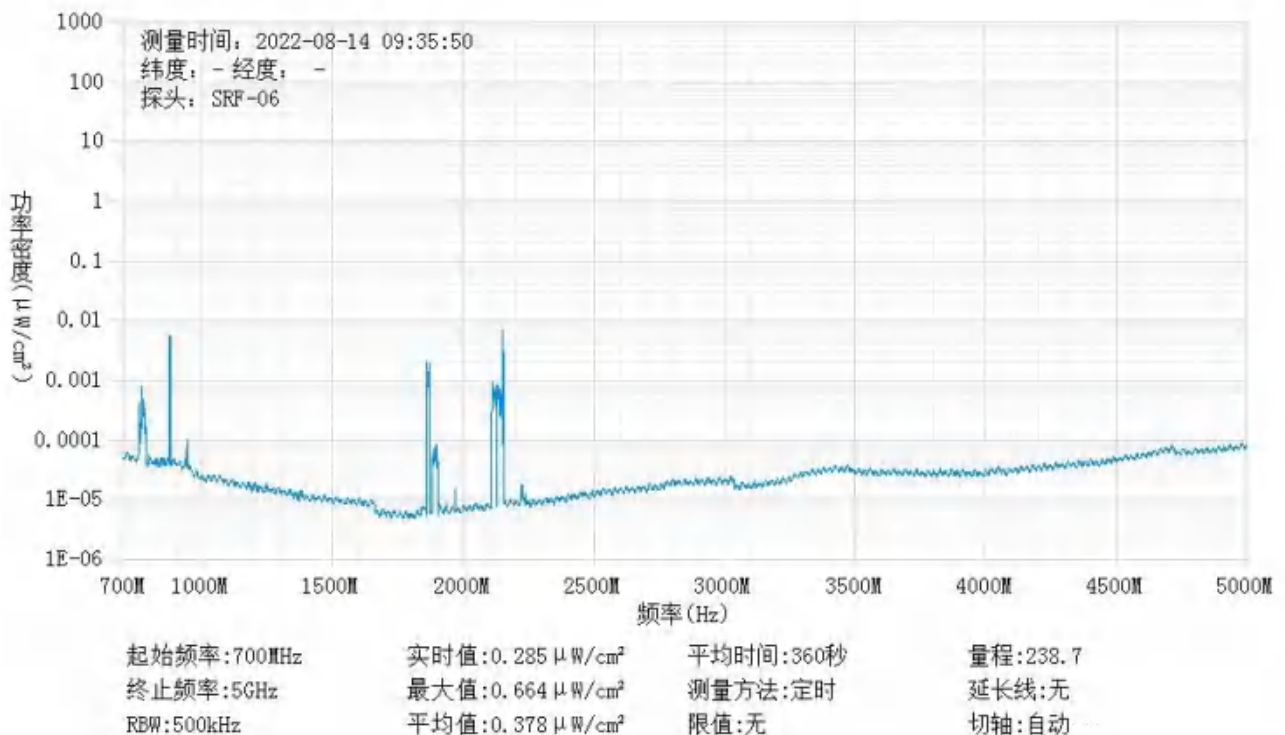
备注：测量时，仪器探头距地面（或立足平面）1.7m。因建筑物、玻璃窗或树木等遮挡等，检测点位距离基站天线的距离无法测定，表中用“/”表示。以上监测数据仅反映监测工况下的功率密度值。



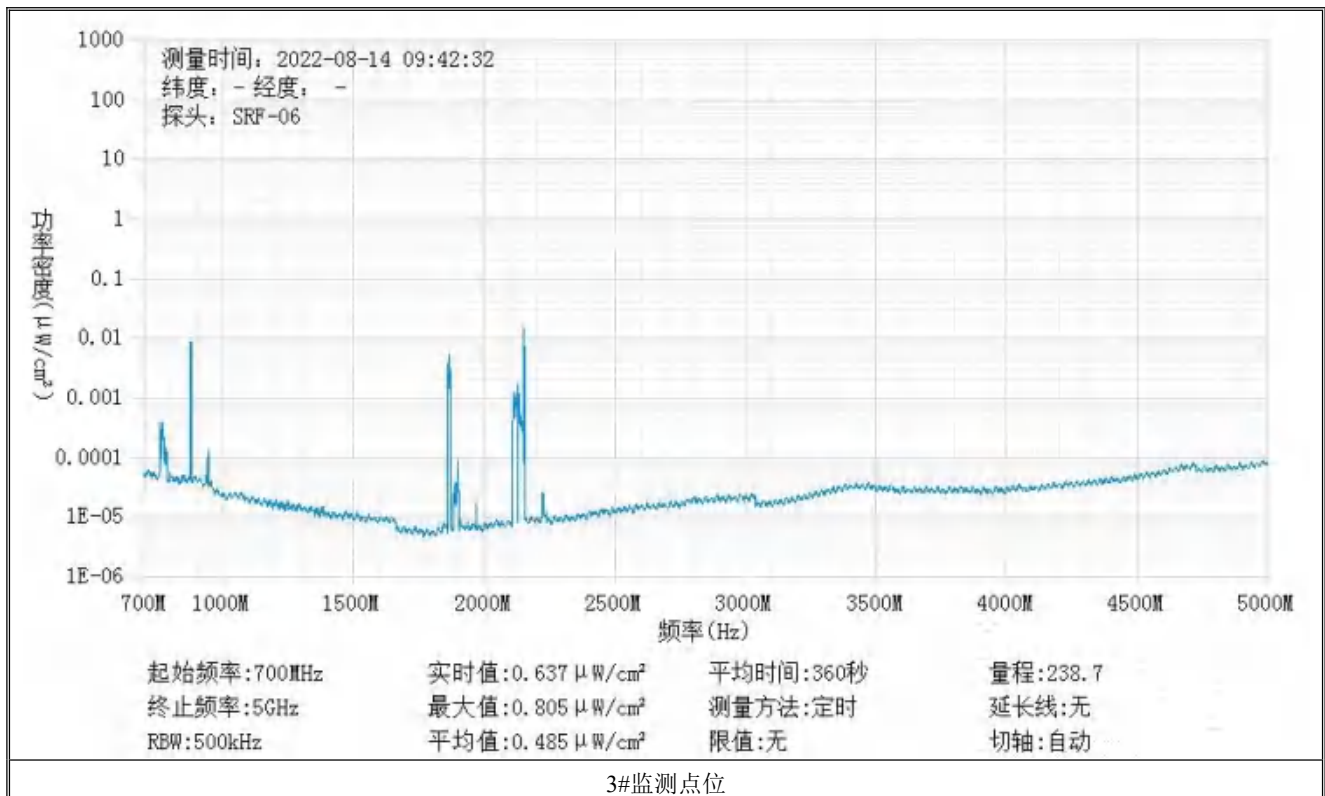
监测点位监测频谱分布图



1#监测点位



2#监测点位



3#监测点位

基站检测现场照片



中核化学计量检测中心

核工业北京化工冶金研究院分析测试中心

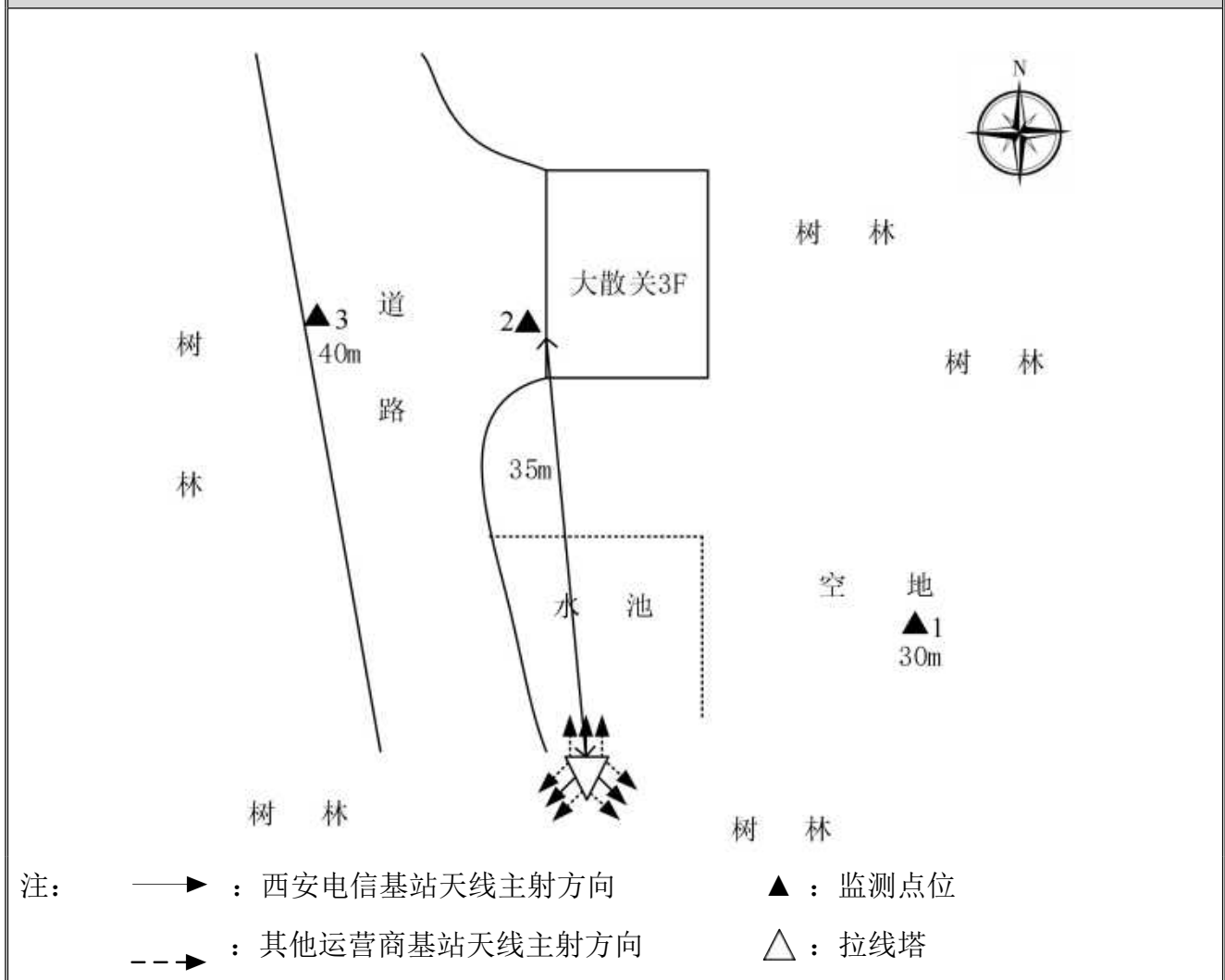
基站名称	西安_蓝田_12373527 焦岱支局机房 B0105_NBMT（前卫镇杨木寨五组）			
委托单位	中国电信股份有限公司西安分公司			
委托单位地址	陕西省西安市新城区西新街 28 号			
检测性质	委托检测	检测参数	功率密度	
检测日期	2022 年 08 月 16 日			
基站建设地点	陕西省西安市蓝田县白鹿原影视城大散关南侧水池旁			
天线架设方式	拉线塔	天线离地高度	5m	
运营商、网络制式	电信、5G	发射频率范围（MHz）	2110-2130	
检测时环境情况	检测时间	天气	温度（℃）	相对湿度（%）
	09 时 28 分～09 时 51 分	多云	27～30	60～65
检测所依据的技术文件名称及代号	《5G 移动通信基站电磁辐射环境监测方法（试行）》（HJ 1151-2020） 《电磁环境控制限值》（GB 8702-2014）			
使用的主要仪器设备名称、型号规格及编号	主要仪器设备名称：选频式宽带电磁辐射检测仪； 型号规格：OS-4P 型主机配 SRF-06 型探头； 仪器编号：YQ-HJ-0098；			
仪器主要技术指标	频率响应范围：30MHz～6000MHz； 量程：2.6×10 ⁻⁷ μW/cm ² ～23.8 mW/cm ² ； 探头的检出限：2.6×10 ⁻⁷ μW/cm ² ；			
仪器校准情况	校准单位：广州广电计量检测股份有限公司； 校准有效期：2022.3.7～2023.3.6； 校准证书编号：J202103047417-07-0004			
备注	西安_蓝田_12373527 焦岱支局机房 B0105_NBMT（前卫镇杨木寨五组） 基站检测点位布设在基站发射天线覆盖范围内，可能受到影响的电磁辐射环境敏感目标处，检测结果表明，所测点位的电磁辐射功率密度值均低于国家标准《电磁环境控制限值》（GB 8702-2014）中规定的公众暴露控制限值（30MHz～3000MHz 频率范围内，功率密度限值为 40 μW/cm ² ；3000MHz～15000MHz 频率范围内，功率密度限值为 40 μW/cm ² ～200 μW/cm ² ）。			

基站电磁辐射环境检测结果

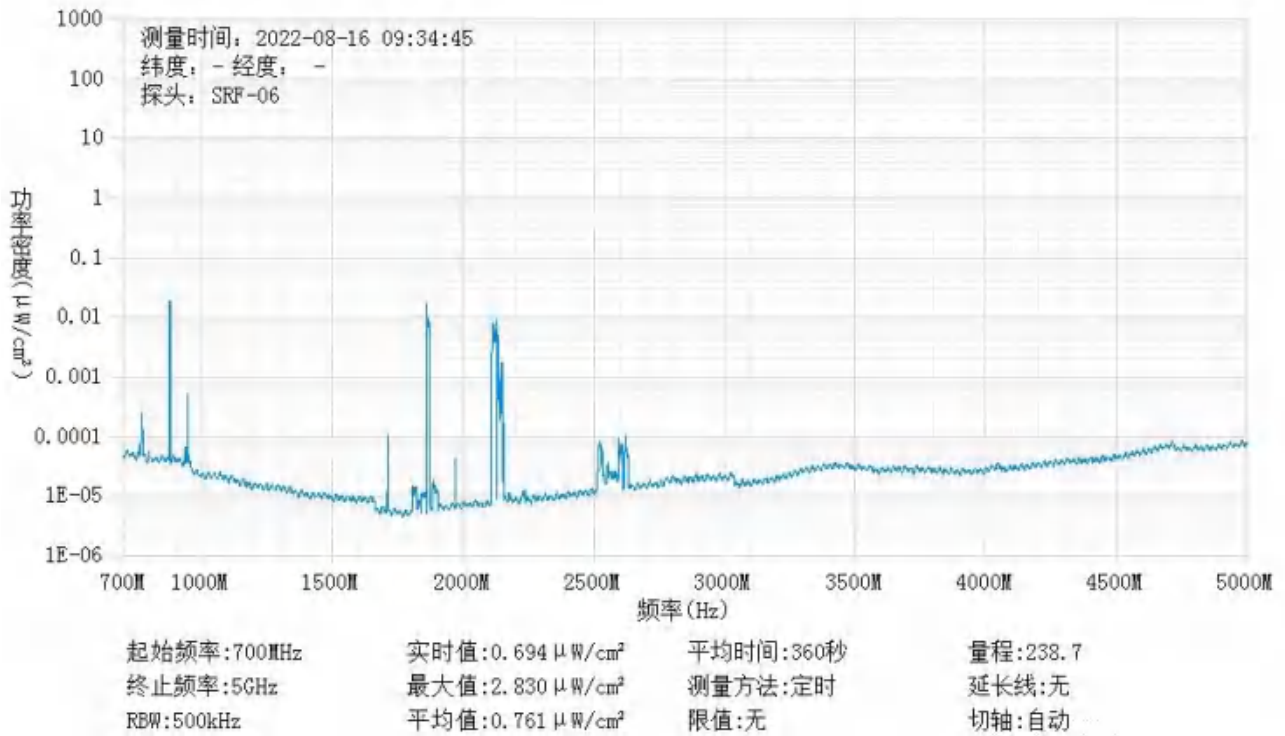
序号	检测点位描述	与天线的距离 (m)		发射天线		5G 终端设备		应用场景	功率密度 ($\mu\text{W}/\text{cm}^2$)
		垂直	水平	运营商	下行频段 (MHz)	型号	数量		
1	基站东北侧 30m	5	30	电信	2110-2130	BRQ-AN00	1 台	视频交互	0.761
2	白鹿原影视城大散关 1F 门口	5	35	电信	2110-2130	BRQ-AN00	1 台	视频交互	0.442
3	基站西北侧 40m	5	40	电信	2110-2130	BRQ-AN00	1 台	视频交互	0.592

备注：测量时，仪器探头距地面（或立足平面）1.7m。因建筑物、玻璃窗或树木等遮挡等，检测点位距离基站天线的距离无法测定，表中用“/”表示。以上监测数据仅反映监测工况下的功率密度值。

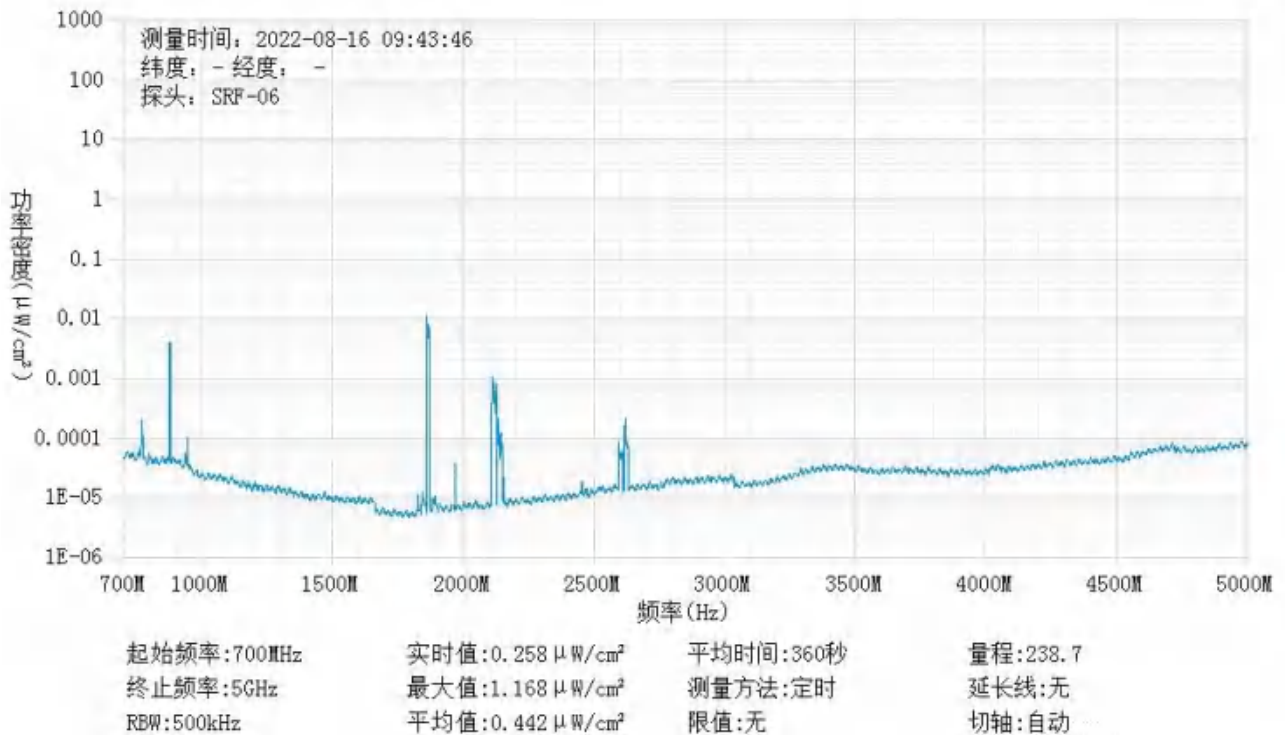
基站电磁辐射环境检测点位示意图



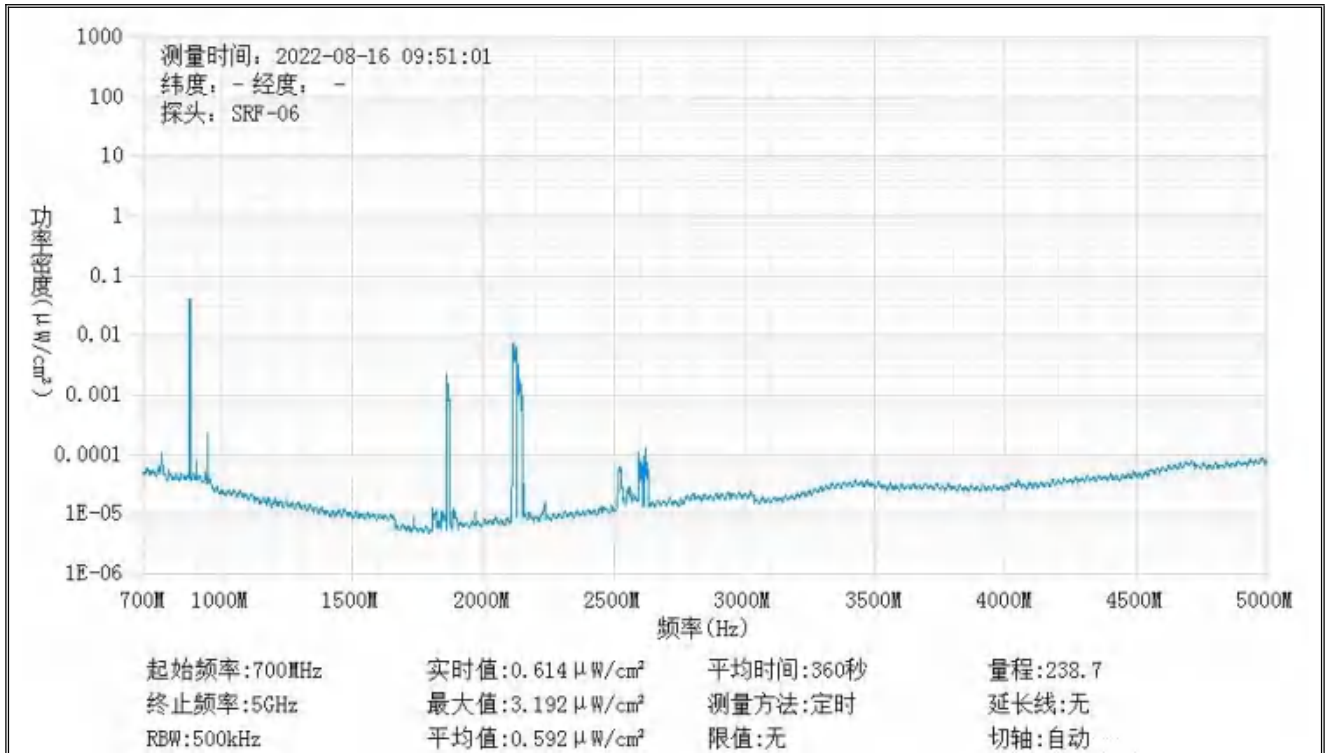
监测点位监测频谱分布图



1#监测点位



2#监测点位



3#监测点位

基站检测现场照片



中核化学计量检测中心

核工业北京化工冶金研究院分析测试中心

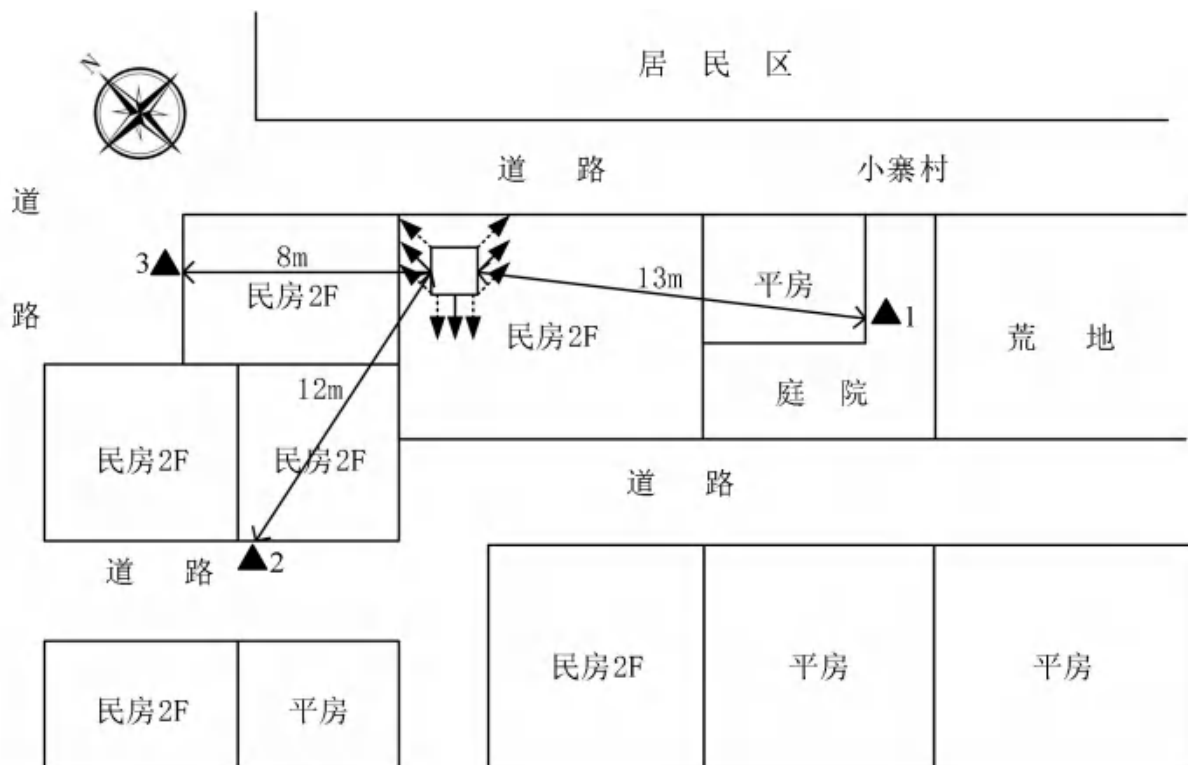
基站名称	西安_蓝田_12373532 焦岱支局机房 B0103_NBMT			
委托单位	中国电信股份有限公司西安分公司			
委托单位地址	陕西省西安市新城区西新街 28 号			
检测性质	委托检测	检测参数		功率密度
检测日期	2022 年 08 月 16 日			
基站建设地点	陕西省西安市蓝田县小寨村民房院内			
天线架设方式	三管塔	天线离地高度		17m
运营商、网络制式	电信、5G	发射频率范围（MHz）		2110-2130
检测时环境情况	检测时间	天气	温度（℃）	相对湿度（%）
	12 时 20 分～12 时 42 分	阴	30～33	50～55
检测所依据的技术文件名称及代号	《5G 移动通信基站电磁辐射环境监测方法（试行）》（HJ 1151-2020） 《电磁环境控制限值》（GB 8702-2014）			
使用的主要仪器设备名称、型号规格及编号	主要仪器设备名称：选频式宽带电磁辐射检测仪； 型号规格：OS-4P 型主机配 SRF-06 型探头； 仪器编号：YQ-HJ-0098；			
仪器主要技术指标	频率响应范围：30MHz～6000MHz； 量程：2.6×10 ⁻⁷ μW/cm ² ～23.8 mW/cm ² ； 探头的检出限：2.6×10 ⁻⁷ μW/cm ² ；			
仪器校准情况	校准单位：广州广电计量检测股份有限公司； 校准有效期：2022.3.7～2023.3.6； 校准证书编号：J202103047417-07-0004			
备注	西安_蓝田_12373532 焦岱支局机房 B0103_NBMT 基站检测点位布设在基站发射天线覆盖范围内，可能受到影响的电磁辐射环境敏感目标处，检测结果表明，所测点位的电磁辐射功率密度值均低于国家标准《电磁环境控制限值》（GB 8702-2014）中规定的公众暴露控制限值（30MHz～3000MHz 频率范围内，功率密度限值为 40 μW/cm ² ；3000MHz～15000MHz 频率范围内，功率密度限值为 40 μW/cm ² ～200 μW/cm ² ）。			

基站电磁辐射环境检测结果

序号	检测点位描述	与天线的距离 (m)		发射天线		5G 终端设备		应用场景	功率密度 ($\mu\text{W}/\text{cm}^2$)
		垂直	水平	运营商	下行频段 (MHz)	型号	数量		
1	小寨村平房门口	17	13	电信	2110-2130	BRQ-AN00	1 台	视频交互	0.268
2	西侧民房 1F 门口	17	12	电信	2110-2130	BRQ-AN00	1 台	视频交互	0.334
3	西北侧民房 1F 门口	17	8	电信	2110-2130	BRQ-AN00	1 台	视频交互	0.327

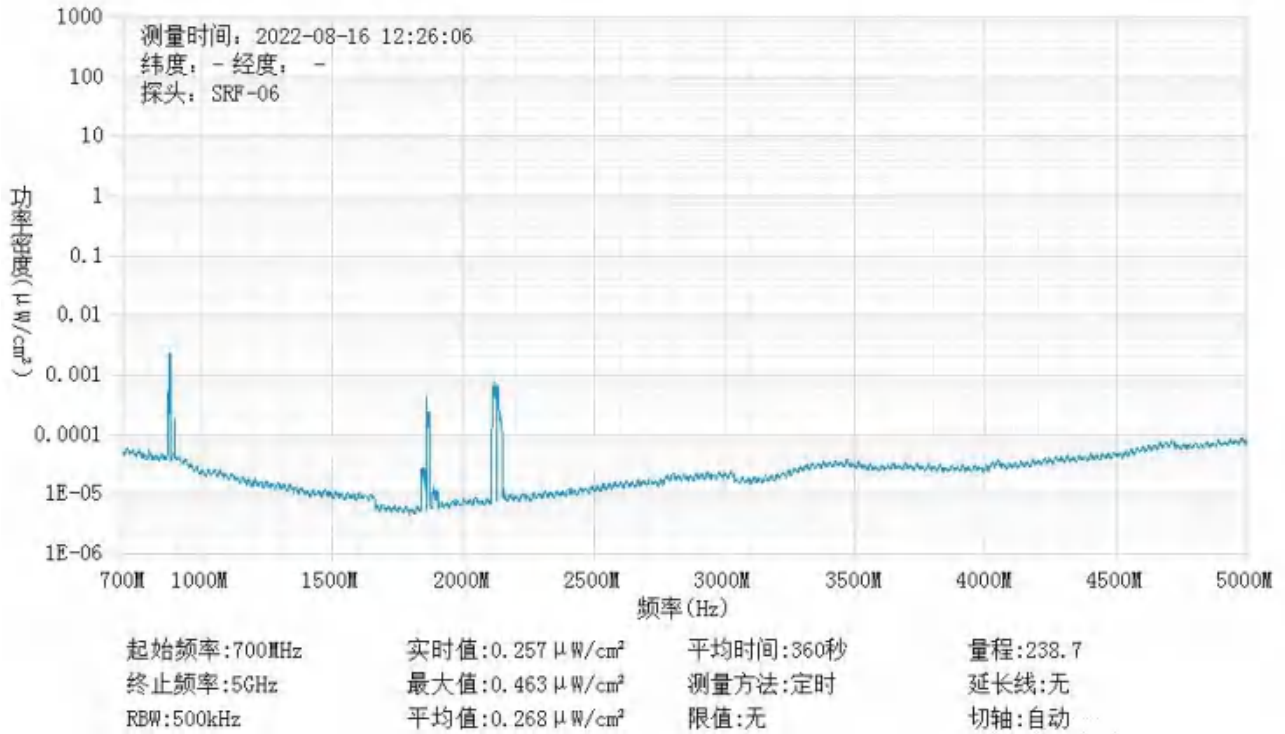
备注：测量时，仪器探头距地面（或立足平面）1.7m。因建筑物、玻璃窗或树木等遮挡等，检测点位距离基站天线的距离无法测定，表中用“/”表示。以上监测数据仅反映监测工况下的功率密度值。

基站电磁辐射环境检测点位示意图

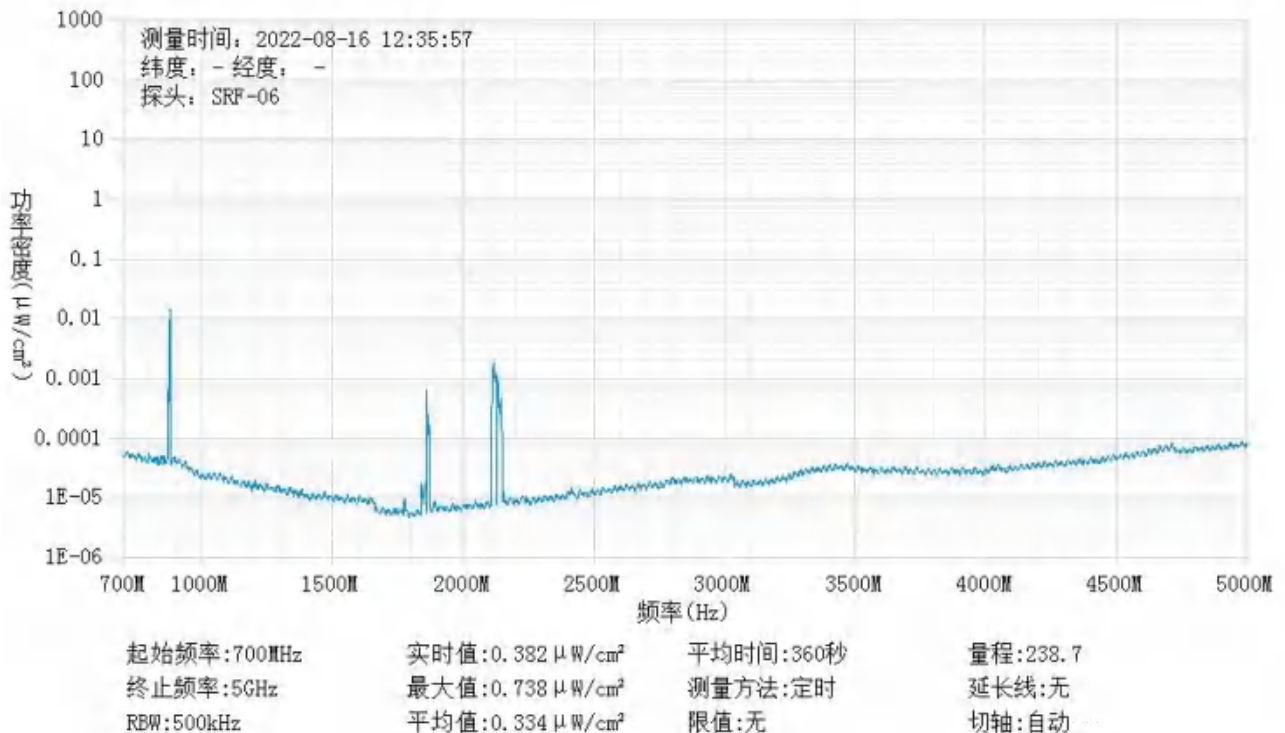


注： ———▶ ：西安电信基站天线主射方向 ▲ ：监测点位
 - - - -▶ ：其他运营商基站天线主射方向 □ ：三管塔

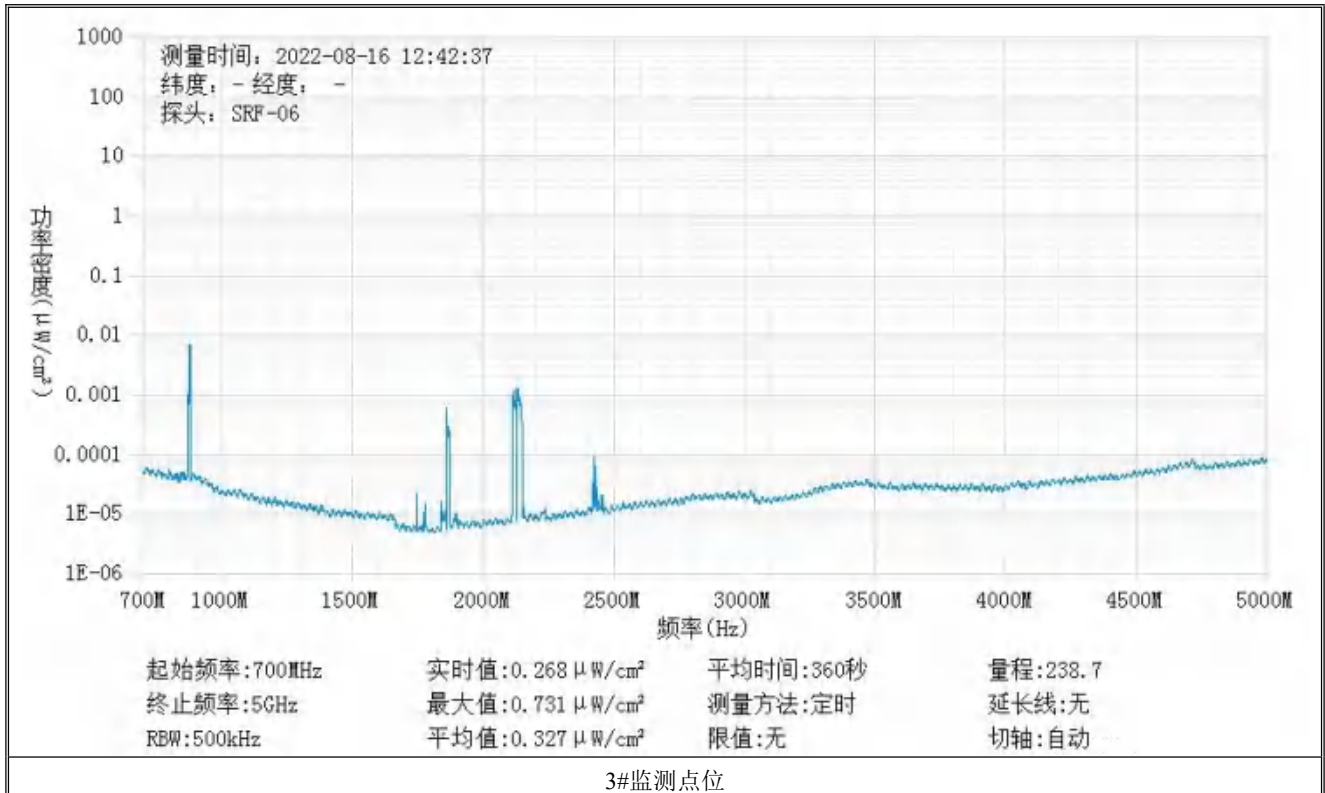
监测点位监测频谱分布图



1#监测点位



2#监测点位



3#监测点位

基站检测现场照片



中核化学计量检测中心

核工业北京化工冶金研究院分析测试中心

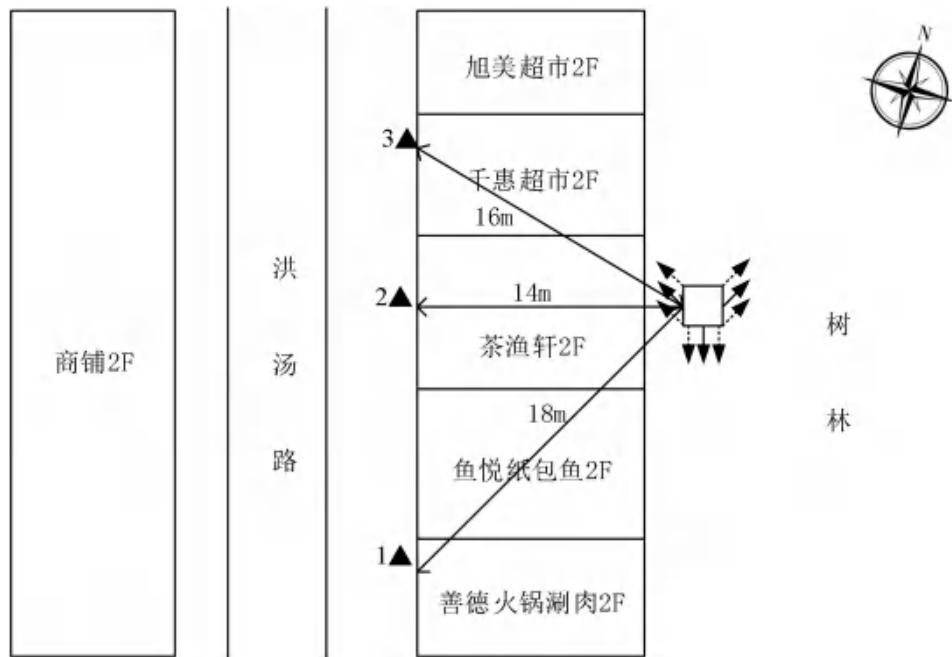
基站名称	西安_蓝田_12373514 汤峪支局机房 B0102_NBMT（洪家寨）			
委托单位	中国电信股份有限公司西安分公司			
委托单位地址	陕西省西安市新城区西新街 28 号			
检测性质	委托检测	检测参数	功率密度	
检测日期	2022 年 08 月 16 日			
基站建设地点	陕西省西安市蓝田县洪汤路茶渔轩东侧树林内			
天线架设方式	三管塔	天线离地高度	18m	
运营商、网络制式	电信、5G	发射频率范围（MHz）	2110-2130	
检测时环境情况	检测时间	天气	温度（℃）	相对湿度（%）
	14 时 10 分～14 时 29 分	多云	32～35	45～50
检测所依据的技术文件名称及代号	《5G 移动通信基站电磁辐射环境监测方法（试行）》（HJ 1151-2020） 《电磁环境控制限值》（GB 8702-2014）			
使用的主要仪器设备名称、型号规格及编号	主要仪器设备名称：选频式宽带电磁辐射检测仪； 型号规格：OS-4P 型主机配 SRF-06 型探头； 仪器编号：YQ-HJ-0098；			
仪器主要技术指标	频率响应范围：30MHz～6000MHz； 量程：2.6×10 ⁻⁷ μW/cm ² ～23.8 mW/cm ² ； 探头的检出限：2.6×10 ⁻⁷ μW/cm ² ；			
仪器校准情况	校准单位：广州广电计量检测股份有限公司； 校准有效期：2022.3.7～2023.3.6； 校准证书编号：J202103047417-07-0004			
备注	西安_蓝田_12373514 汤峪支局机房 B0102_NBMT（洪家寨）基站检测点位布设在基站发射天线覆盖范围内，可能受到影响的电磁辐射环境敏感目标处，检测结果表明，所测点位的电磁辐射功率密度值均低于国家标准《电磁环境控制限值》（GB 8702-2014）中规定的公众暴露控制限值（30MHz～3000MHz 频率范围内，功率密度限值为 40 μW/cm ² ；3000MHz～15000MHz 频率范围内，功率密度限值为 40 μW/cm ² ～200 μW/cm ² ）。			

基站电磁辐射环境检测结果

序号	检测点位描述	与天线的距离 (m)		发射天线		5G 终端设备		应用场景	功率密度 ($\mu\text{W}/\text{cm}^2$)
		垂直	水平	运营商	下行频段 (MHz)	型号	数量		
1	善德火锅涮肉 1F 门口	18	18	电信	2110-2130	BRQ-AN00	1 台	视频交互	0.276
2	茶渔轩 1F 门口	18	14	电信	2110-2130	BRQ-AN00	1 台	视频交互	0.319
3	千惠超市 1F 门口	18	16	电信	2110-2130	BRQ-AN00	1 台	视频交互	0.331

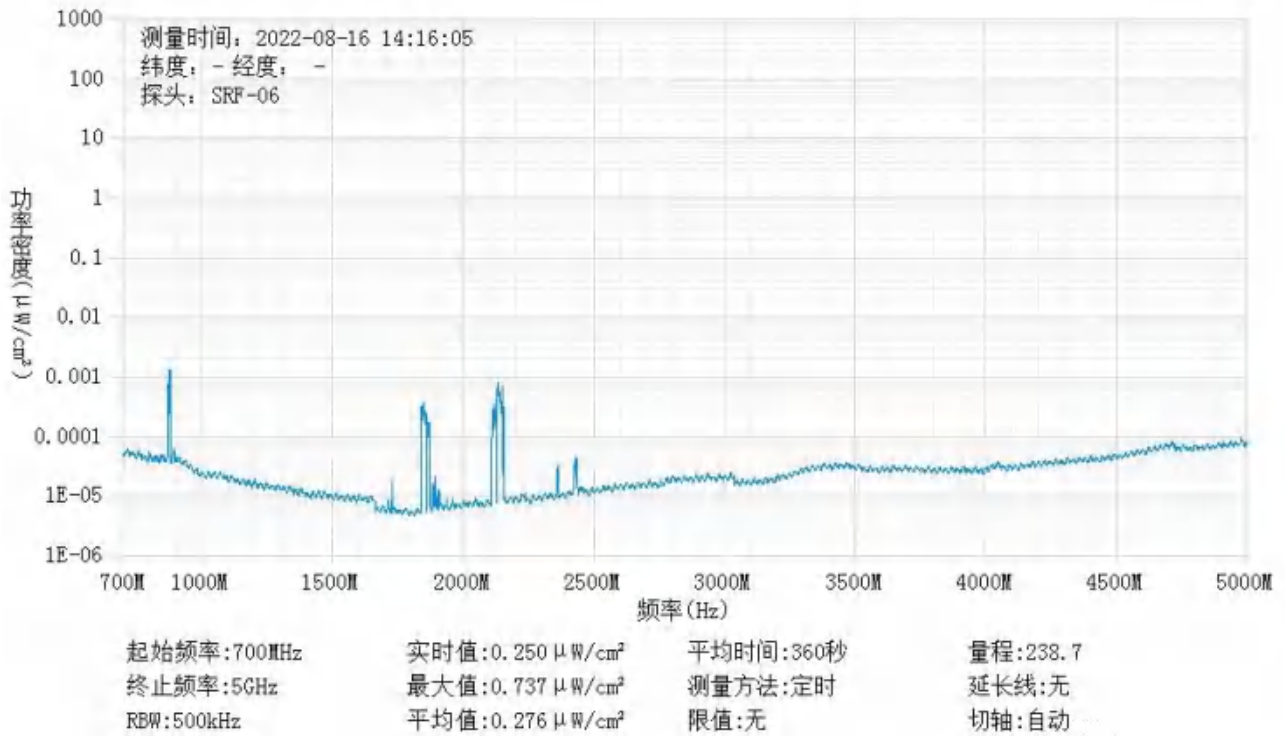
备注：测量时，仪器探头距地面（或立足平面）1.7m。因建筑物、玻璃窗或树木等遮挡等，检测点位距离基站天线的距离无法测定，表中用“/”表示。以上监测数据仅反映监测工况下的功率密度值。

基站电磁辐射环境检测点位示意图

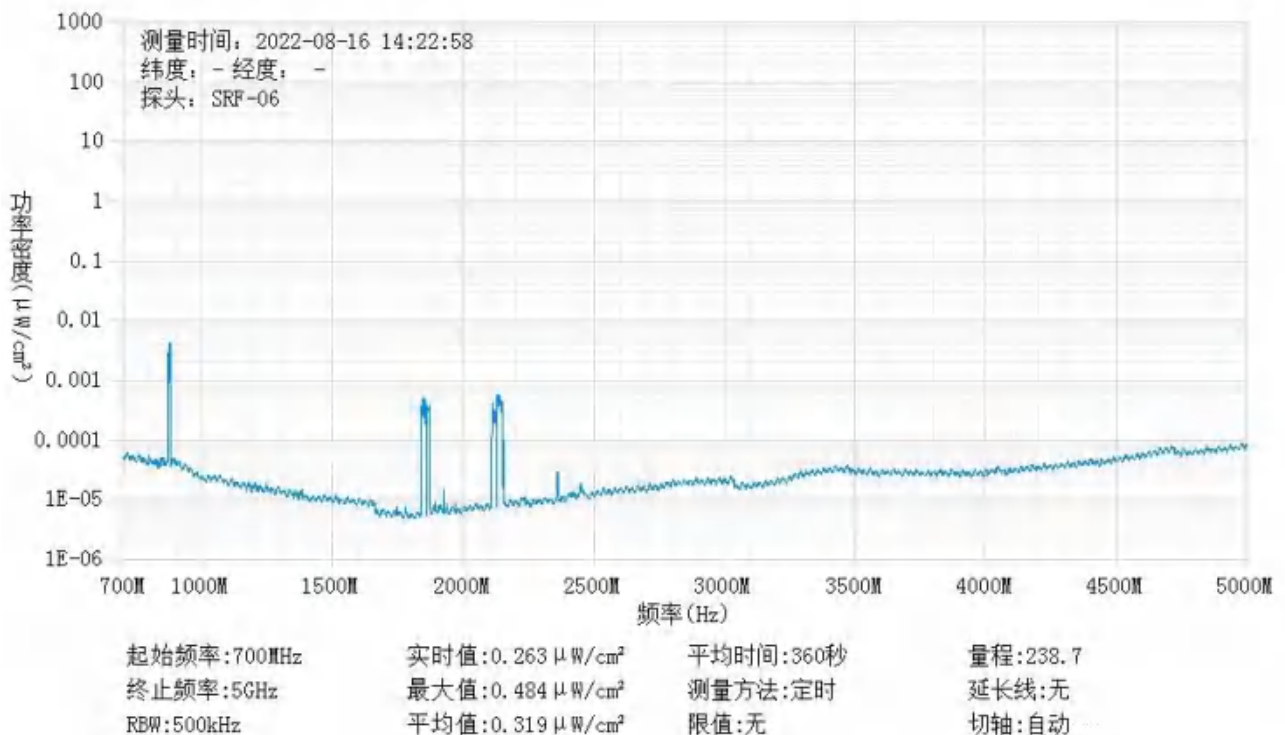


注： ———▶ ：西安电信基站天线主射方向 ▲ ：监测点位
 - - - -▶ ：其他运营商基站天线主射方向 □ ：三管塔

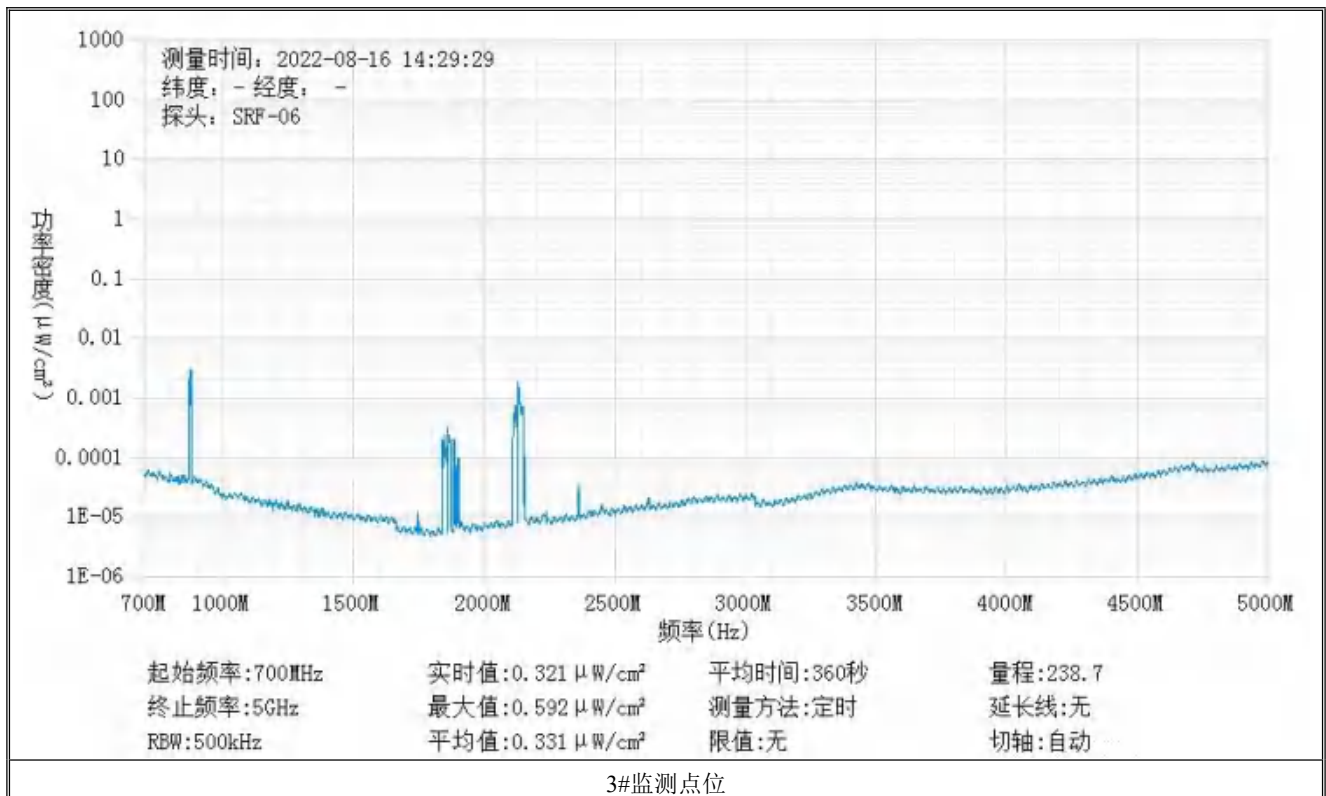
监测点位监测频谱分布图



1#监测点位



2#监测点位



3#监测点位

基站检测现场照片



中核化学计量检测中心

核工业北京化工冶金研究院分析测试中心

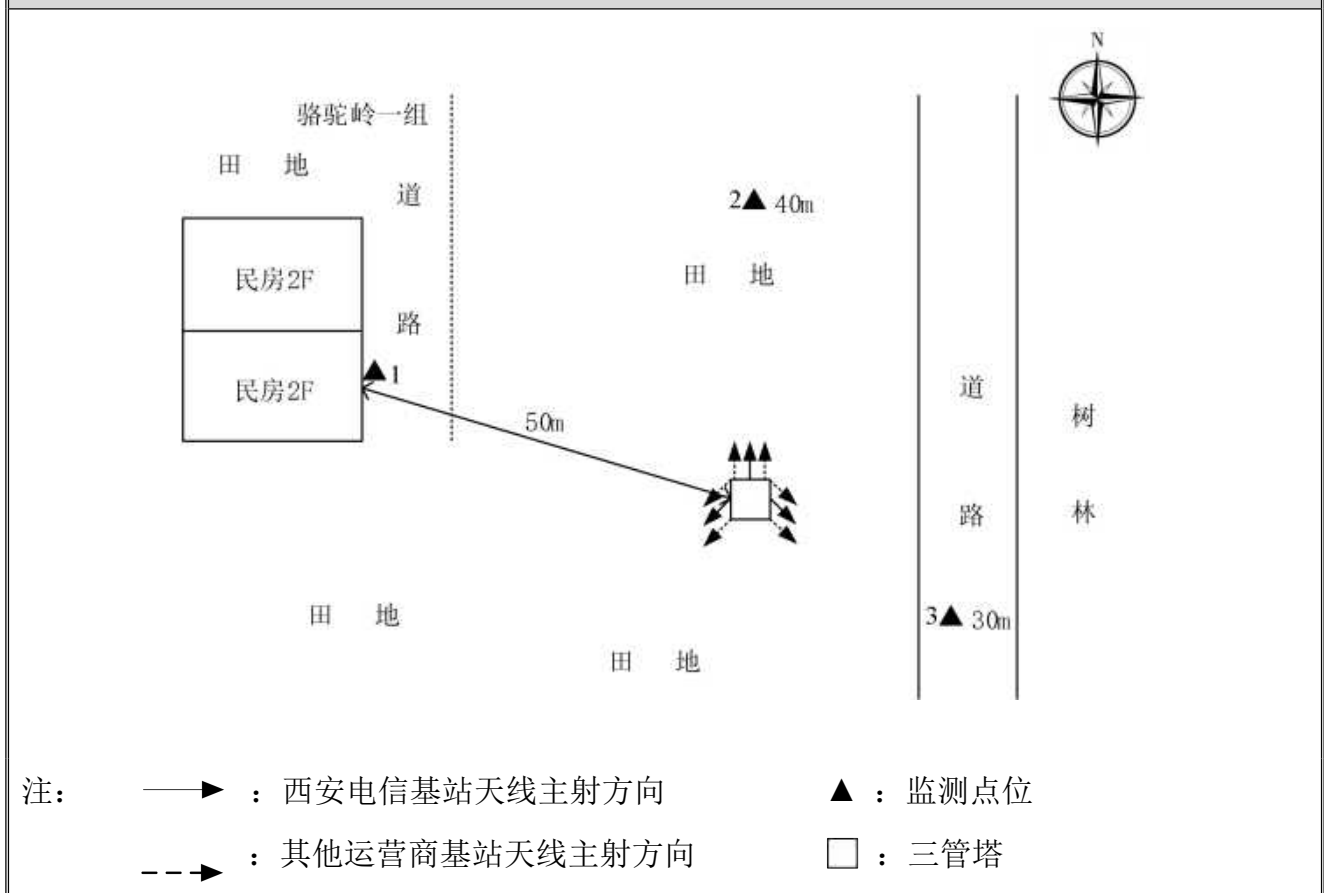
基站名称	西安_蓝田_12373517 史家寨支局机房 B0103_NBMT			
委托单位	中国电信股份有限公司西安分公司			
委托单位地址	陕西省西安市新城区西新街 28 号			
检测性质	委托检测	检测参数	功率密度	
检测日期	2022 年 08 月 16 日			
基站建设地点	陕西省西安市蓝田县骆驼岭一组东南角田地内			
天线架设方式	三管塔	天线离地高度	21m	
运营商、网络制式	电信、5G	发射频率范围（MHz）	2110-2130	
检测时环境情况	检测时间	天气	温度（℃）	相对湿度（%）
	15 时 23 分～15 时 45 分	多云	33～36	40～45
检测所依据的技术文件名称及代号	《5G 移动通信基站电磁辐射环境监测方法（试行）》（HJ 1151-2020） 《电磁环境控制限值》（GB 8702-2014）			
使用的主要仪器设备名称、型号规格及编号	主要仪器设备名称：选频式宽带电磁辐射检测仪； 型号规格：OS-4P 型主机配 SRF-06 型探头； 仪器编号：YQ-HJ-0098；			
仪器主要技术指标	频率响应范围：30MHz～6000MHz； 量程：2.6×10 ⁻⁷ μW/cm ² ～23.8 mW/cm ² ； 探头的检出限：2.6×10 ⁻⁷ μW/cm ² ；			
仪器校准情况	校准单位：广州广电计量检测股份有限公司； 校准有效期：2022.3.7～2023.3.6； 校准证书编号：J202103047417-07-0004			
备注	西安_蓝田_12373517 史家寨支局机房 B0103_NBMT 基站检测点位布设在基站发射天线覆盖范围内，可能受到影响的电磁辐射环境敏感目标处，检测结果表明，所测点位的电磁辐射功率密度值均低于国家标准《电磁环境控制限值》（GB 8702-2014）中规定的公众暴露控制限值（30MHz～3000MHz 频率范围内，功率密度限值为 40 μW/cm ² ；3000MHz～15000MHz 频率范围内，功率密度限值为 40 μW/cm ² ～200 μW/cm ² ）。			

基站电磁辐射环境检测结果

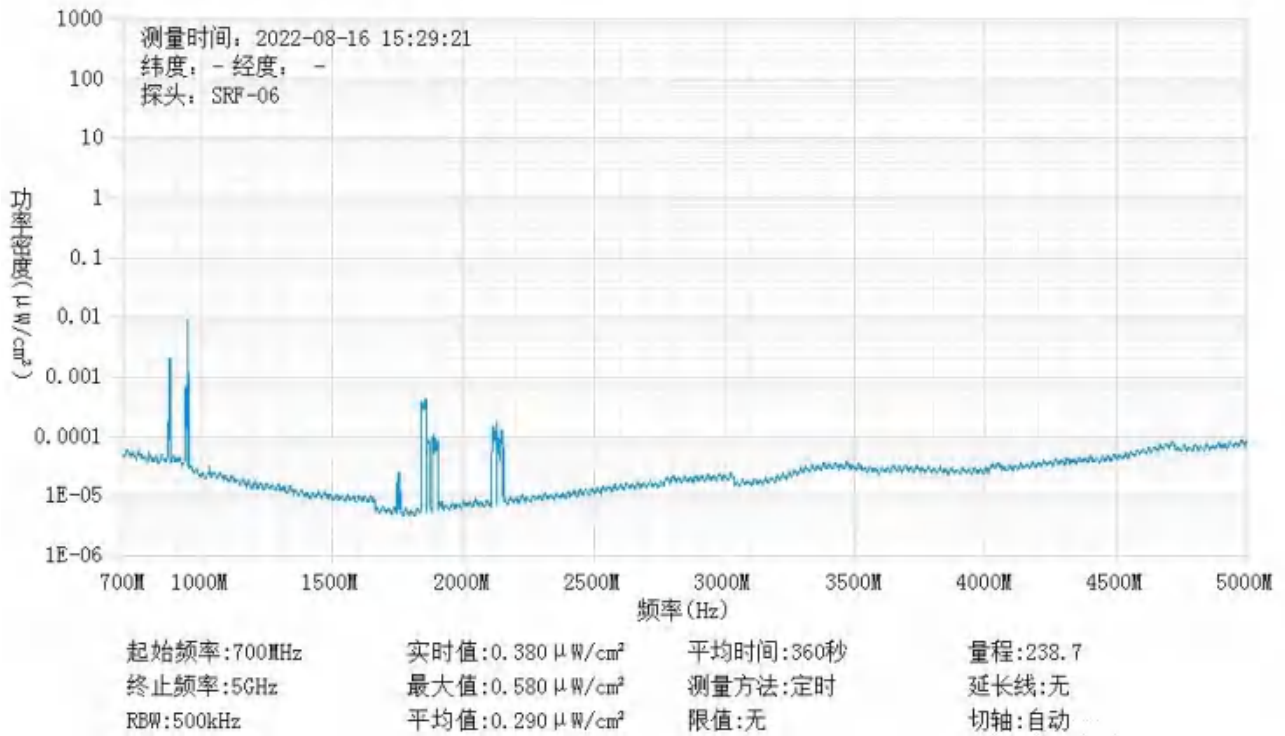
序号	检测点位描述	与天线的距离 (m)		发射天线		5G 终端设备		应用场景	功率密度 ($\mu\text{W}/\text{cm}^2$)
		垂直	水平	运营商	下行频段 (MHz)	型号	数量		
1	骆驼岭一组民房 1F 门口	21	50	电信	2110-2130	BRQ-AN00	1 台	视频交互	0.290
2	基站北侧 40m	21	40	电信	2110-2130	BRQ-AN00	1 台	视频交互	0.324
3	基站东南侧 30m	21	30	电信	2110-2130	BRQ-AN00	1 台	视频交互	0.259

备注：测量时，仪器探头距地面（或立足平面）1.7m。因建筑物、玻璃窗或树木等遮挡等，检测点位距离基站天线的距离无法测定，表中用“/”表示。以上监测数据仅反映监测工况下的功率密度值。

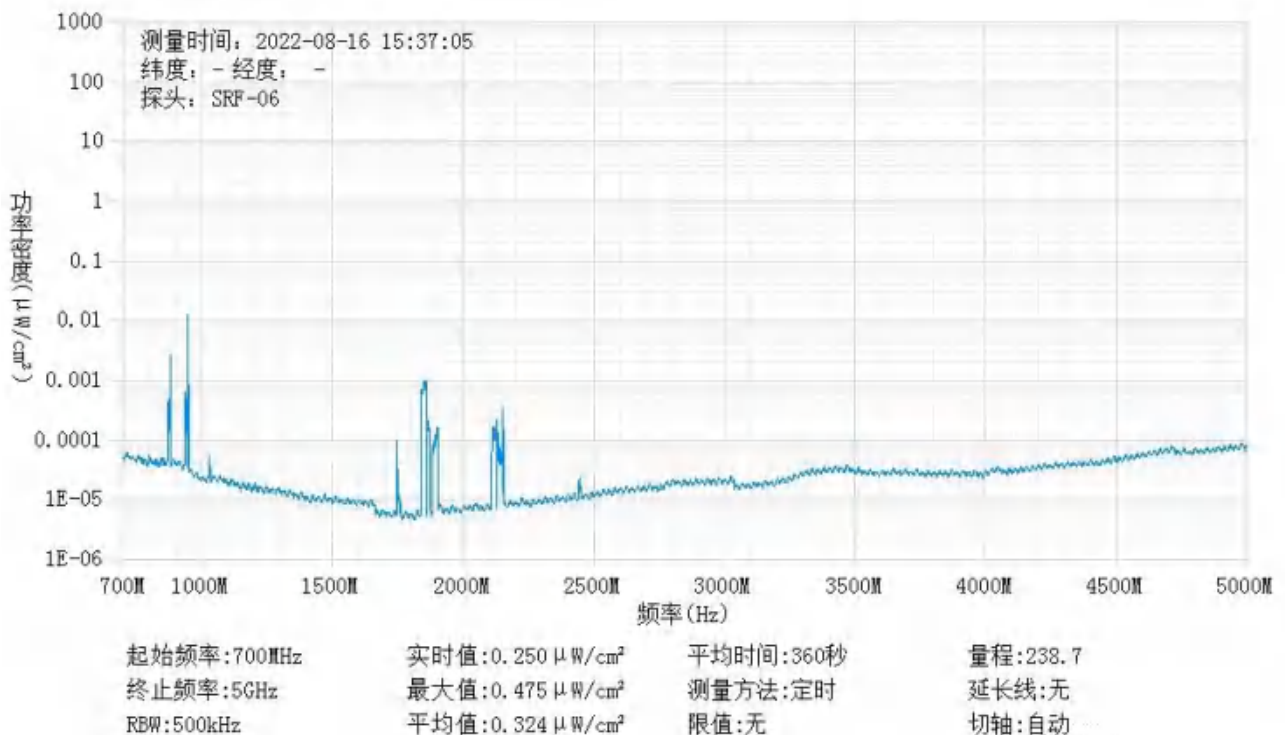
基站电磁辐射环境检测点位示意图



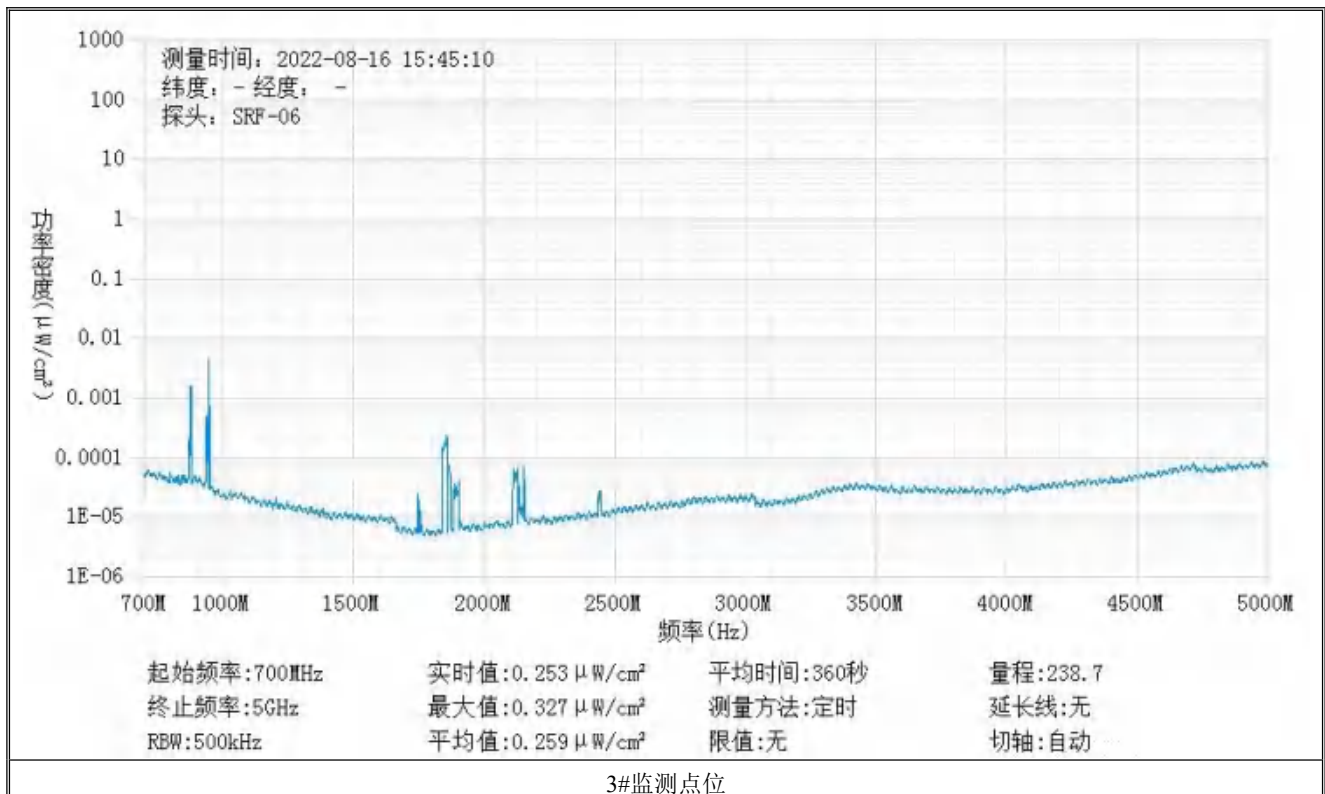
监测点位监测频谱分布图



1#监测点位



2#监测点位



3#监测点位

基站检测现场照片



中核化学计量检测中心

核工业北京化工冶金研究院分析测试中心

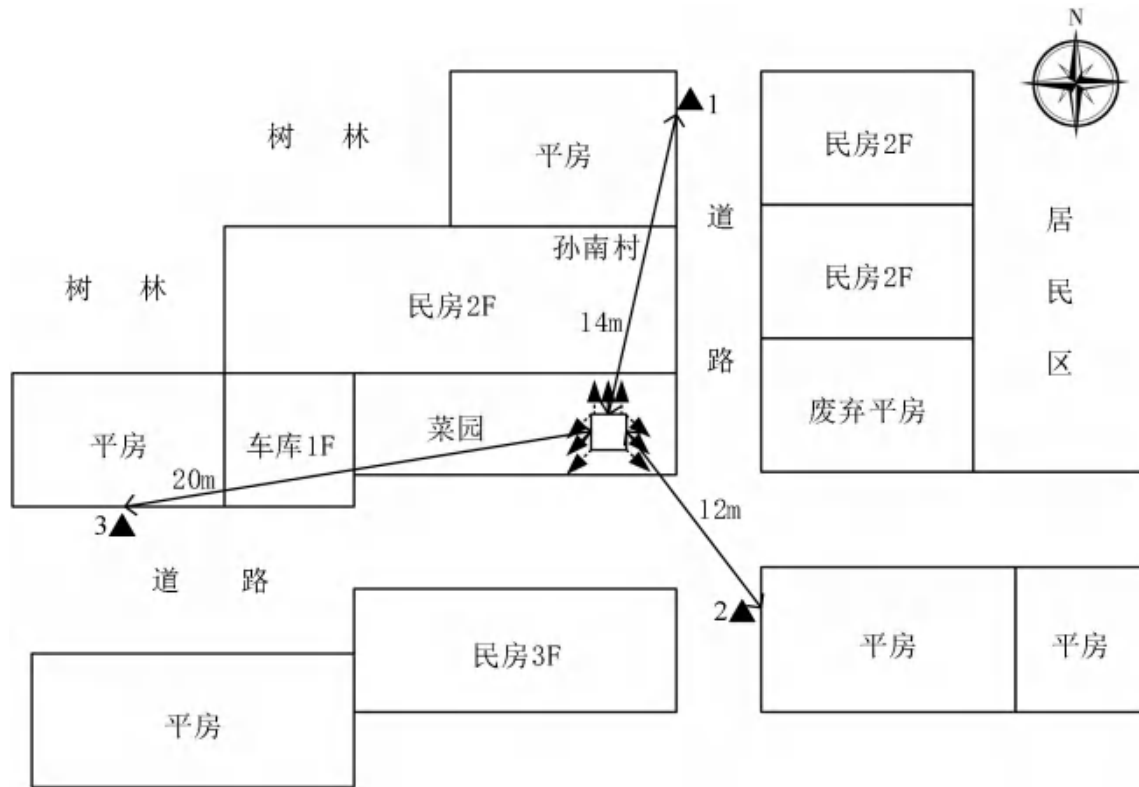
基站名称	西安_蓝田_12373516 史家寨支局机房 B0101_NBMT			
委托单位	中国电信股份有限公司西安分公司			
委托单位地址	陕西省西安市新城区西新街 28 号			
检测性质	委托检测	检测参数	功率密度	
检测日期	2022 年 08 月 16 日			
基站建设地点	陕西省西安市蓝田县孙南村菜园内			
天线架设方式	角钢塔	天线离地高度	23m	
运营商、网络制式	电信、5G	发射频率范围（MHz）	2110-2130	
检测时环境情况	检测时间	天气	温度（℃）	相对湿度（%）
	15 时 55 分～16 时 16 分	多云	33～36	40～45
检测所依据的技术文件名称及代号	《5G 移动通信基站电磁辐射环境监测方法（试行）》（HJ 1151-2020） 《电磁环境控制限值》（GB 8702-2014）			
使用的主要仪器设备名称、型号规格及编号	主要仪器设备名称：选频式宽带电磁辐射检测仪； 型号规格：OS-4P 型主机配 SRF-06 型探头； 仪器编号：YQ-HJ-0098；			
仪器主要技术指标	频率响应范围：30MHz～6000MHz； 量程：2.6×10 ⁻⁷ μW/cm ² ～23.8 mW/cm ² ； 探头的检出限：2.6×10 ⁻⁷ μW/cm ² ；			
仪器校准情况	校准单位：广州广电计量检测股份有限公司； 校准有效期：2022.3.7～2023.3.6； 校准证书编号：J202103047417-07-0004			
备注	西安_蓝田_12373516 史家寨支局机房 B0101_NBMT 基站检测点位布设在基站发射天线覆盖范围内，可能受到影响的电磁辐射环境敏感目标处，检测结果表明，所测点位的电磁辐射功率密度值均低于国家标准《电磁环境控制限值》（GB 8702-2014）中规定的公众暴露控制限值（30MHz～3000MHz 频率范围内，功率密度限值为 40 μW/cm ² ；3000MHz～15000MHz 频率范围内，功率密度限值为 40 μW/cm ² ～200 μW/cm ² ）。			

基站电磁辐射环境检测结果

序号	检测点位描述	与天线的距离 (m)		发射天线		5G 终端设备		应用场景	功率密度 ($\mu\text{W}/\text{cm}^2$)
		垂直	水平	运营商	下行频段 (MHz)	型号	数量		
1	孙南村 北侧平房门口	23	14	电信	2110-2130	BRQ-AN00	1 台	视频交互	0.272
2	东南侧平房门口	23	12	电信	2110-2130	BRQ-AN00	1 台	视频交互	0.345
3	西侧平房门口	23	20	电信	2110-2130	BRQ-AN00	1 台	视频交互	0.361

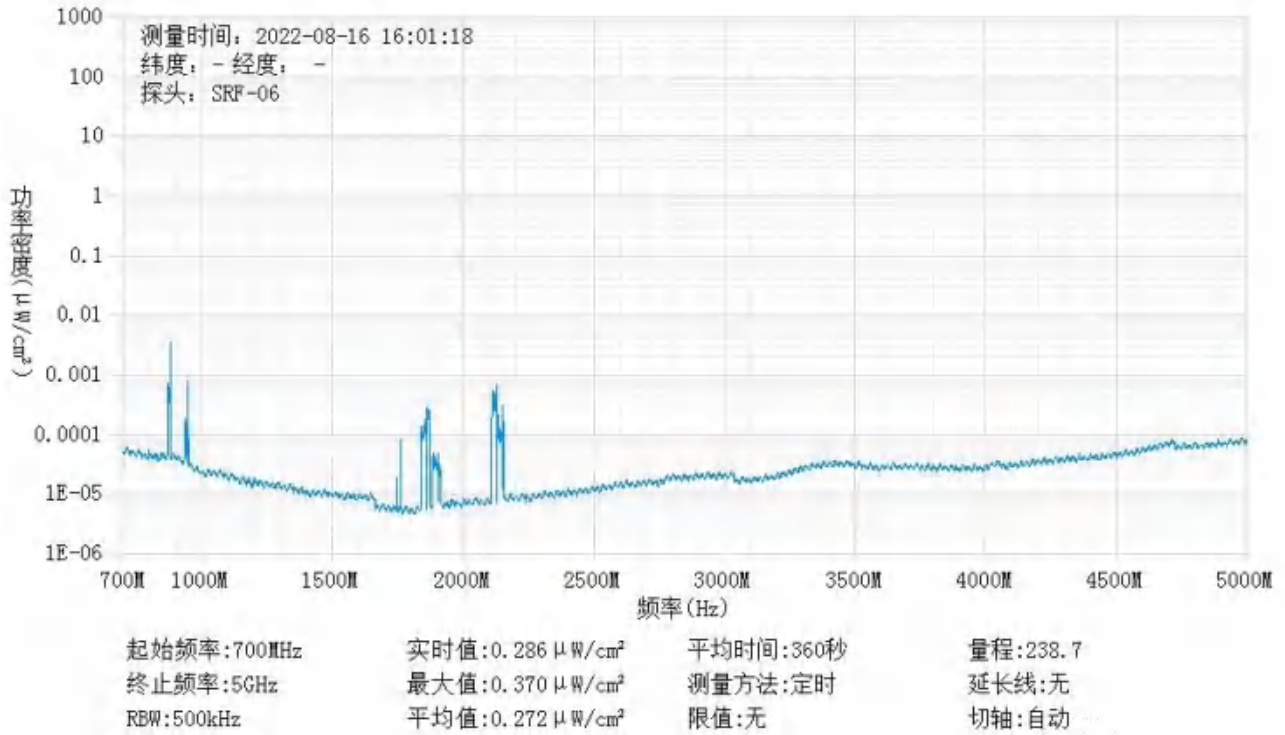
备注：测量时，仪器探头距地面（或立足平面）1.7m。因建筑物、玻璃窗或树木等遮挡等，检测点位距离基站天线的距离无法测定，表中用“/”表示。以上监测数据仅反映监测工况下的功率密度值。

基站电磁辐射环境检测点位示意图

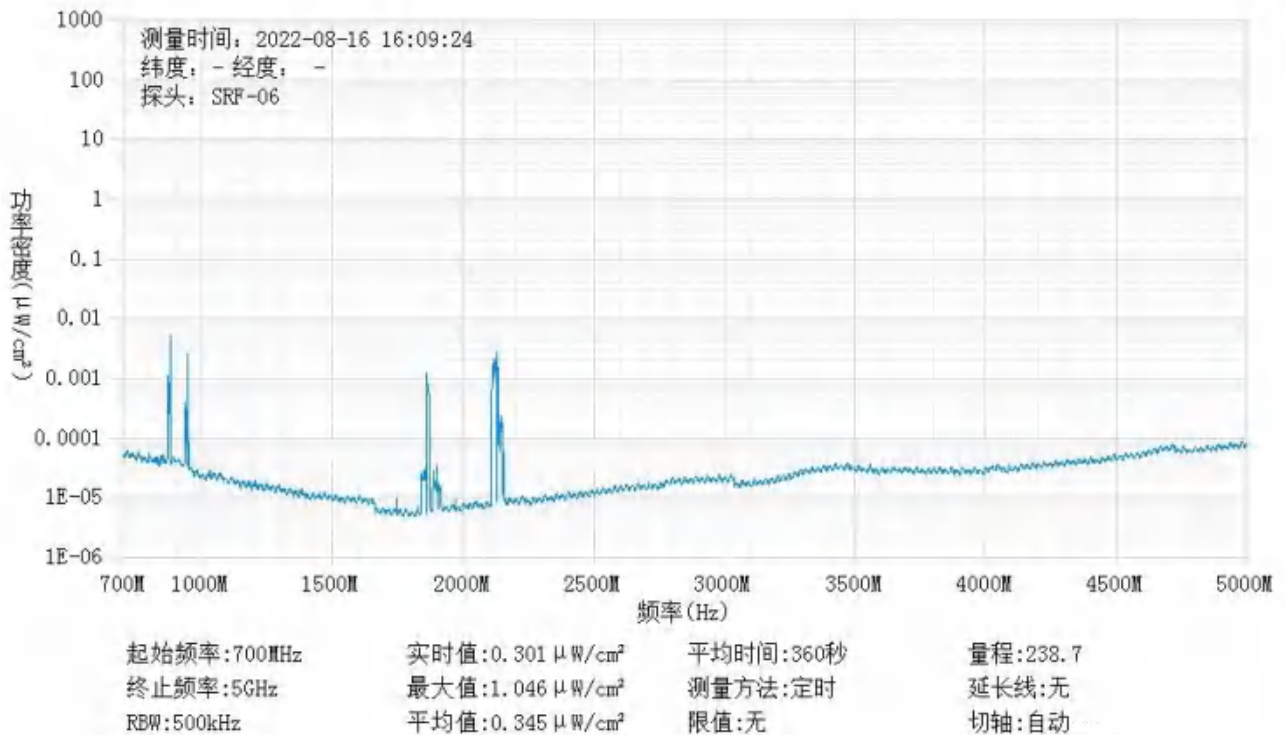


注： ———▶ ：西安电信基站天线主射方向 ▲ ：监测点位
 - - - -▶ ：其他运营商基站天线主射方向 □ ：角钢塔

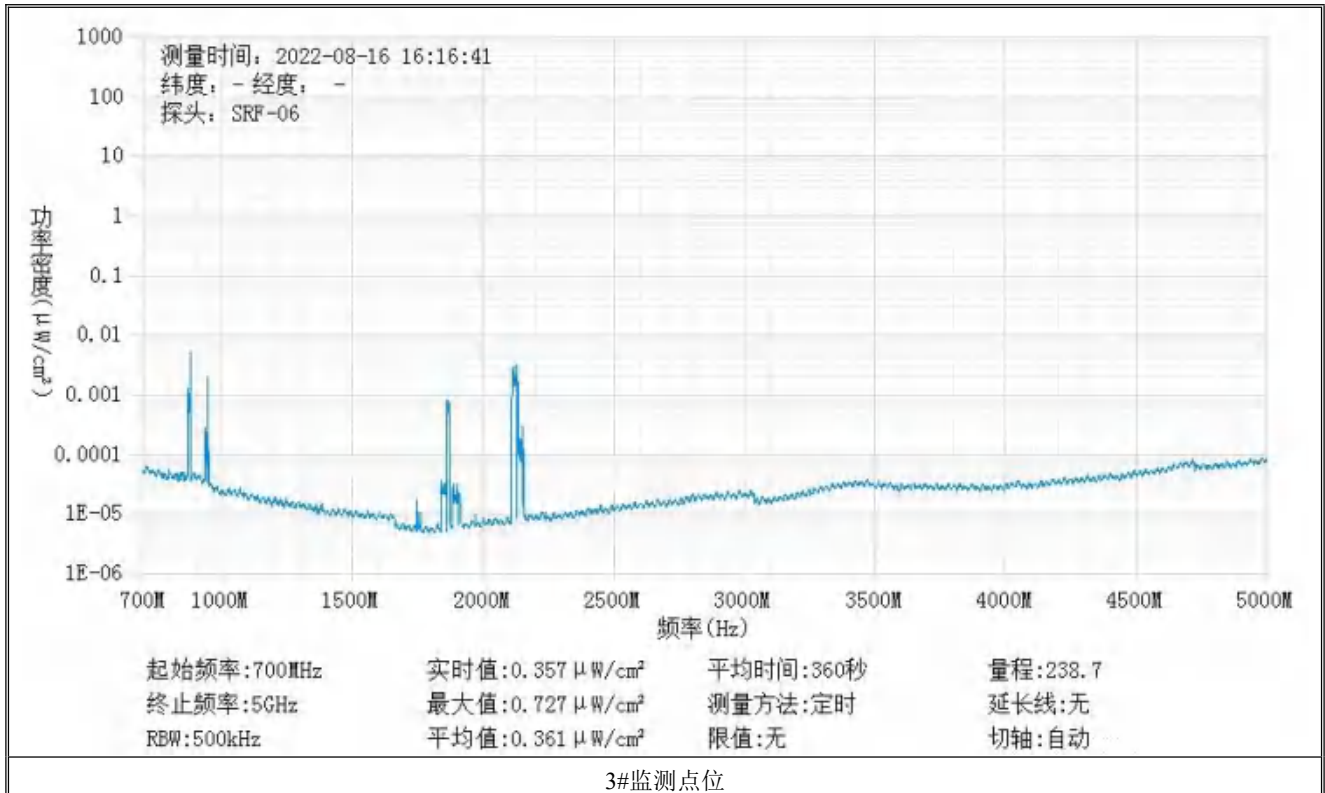
监测点位监测频谱分布图



1#监测点位



2#监测点位



3#监测点位

基站检测现场照片



中核化学计量检测中心

核工业北京化工冶金研究院分析测试中心

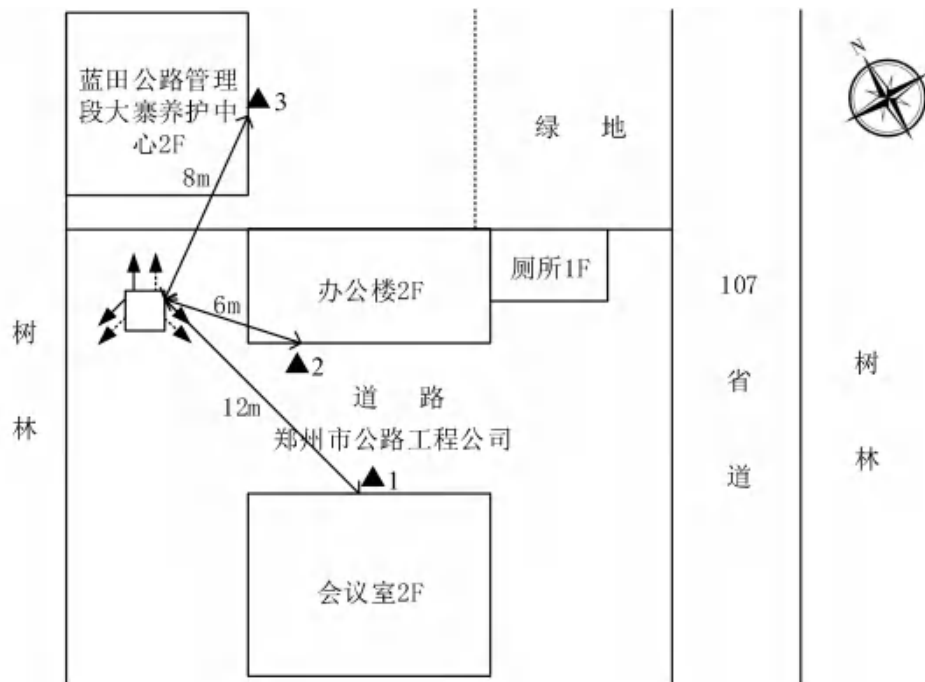
基站名称	西安_蓝田_12373577 大寨 BBU 机房 B0104_NBMT（段家庄）			
委托单位	中国电信股份有限公司西安分公司			
委托单位地址	陕西省西安市新城区西新街 28 号			
检测性质	委托检测	检测参数	功率密度	
检测日期	2022 年 08 月 17 日			
基站建设地点	陕西省西安市蓝田县 107 省道郑州市公路工程公司院内			
天线架设方式	三管塔	天线离地高度	22m	
运营商、网络制式	电信、5G	发射频率范围（MHz）	2110-2130	
检测时环境情况	检测时间	天气	温度（℃）	相对湿度（%）
	09 时 52 分～10 时 13 分	晴	29～32	50～55
检测所依据的技术文件名称及代号	《5G 移动通信基站电磁辐射环境监测方法（试行）》（HJ 1151-2020） 《电磁环境控制限值》（GB 8702-2014）			
使用的主要仪器设备名称、型号规格及编号	主要仪器设备名称：选频式宽带电磁辐射检测仪； 型号规格：OS-4P 型主机配 SRF-06 型探头； 仪器编号：YQ-HJ-0098；			
仪器主要技术指标	频率响应范围：30MHz～6000MHz； 量程：2.6×10 ⁻⁷ μW/cm ² ～23.8 mW/cm ² ； 探头的检出限：2.6×10 ⁻⁷ μW/cm ² ；			
仪器校准情况	校准单位：广州广电计量检测股份有限公司； 校准有效期：2022.3.7～2023.3.6； 校准证书编号：J202103047417-07-0004			
备注	西安_蓝田_12373577 大寨 BBU 机房 B0104_NBMT（段家庄）基站检测点位布设在基站发射天线覆盖范围内，可能受到影响的电磁辐射环境敏感目标处，检测结果表明，所测点位的电磁辐射功率密度值均低于国家标准《电磁环境控制限值》（GB 8702-2014）中规定的公众暴露控制限值（30MHz～3000MHz 频率范围内，功率密度限值为 40 μW/cm ² ；3000MHz～15000MHz 频率范围内，功率密度限值为 40 μW/cm ² ～200 μW/cm ² ）。			

基站电磁辐射环境检测结果

序号	检测点位描述	与天线的距离 (m)		发射天线		5G 终端设备		应用场景	功率密度 ($\mu\text{W}/\text{cm}^2$)
		垂直	水平	运营商	下行频段 (MHz)	型号	数量		
1	郑州市公路工程公司会议室 1F 门口	22	12	电信	2110-2130	BRQ-AN00	1 台	视频交互	0.276
2	办公楼 1F 门口	22	6	电信	2110-2130	BRQ-AN00	1 台	视频交互	0.338
3	蓝田公路管理段大寨养护中心 1F 门口	22	8	电信	2110-2130	BRQ-AN00	1 台	视频交互	0.292

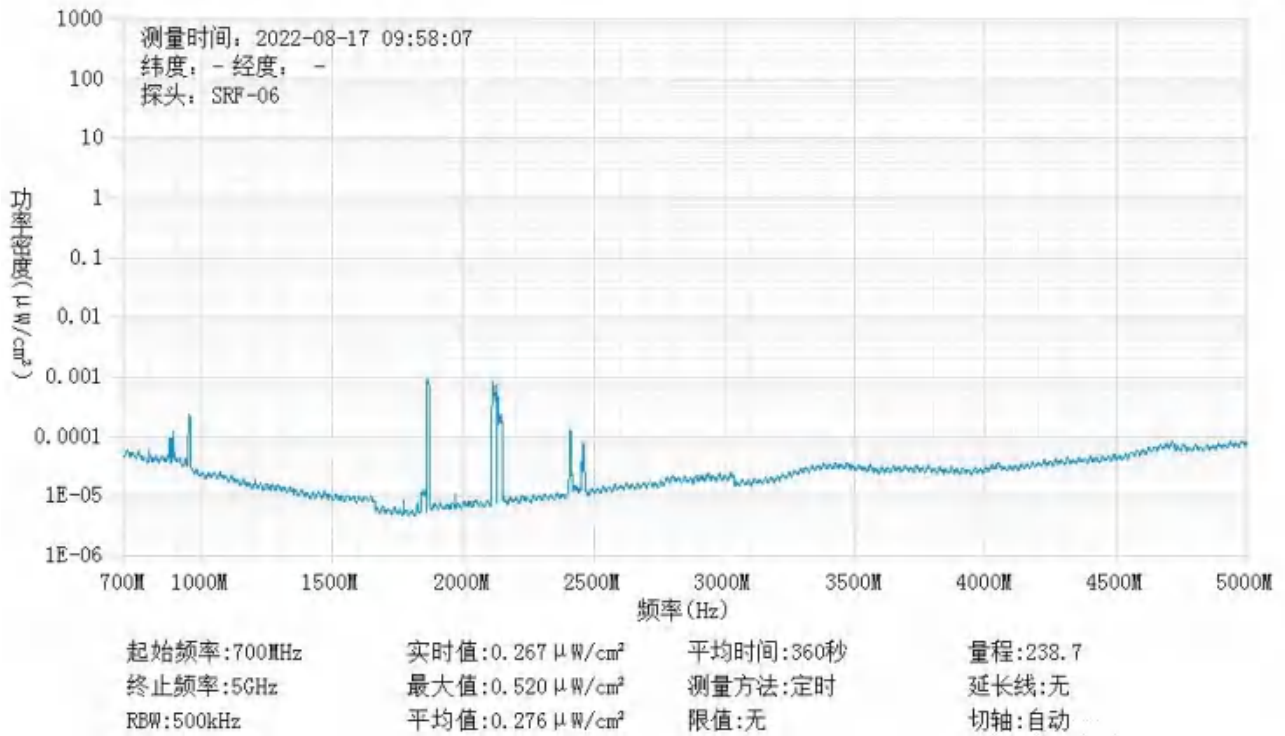
备注：测量时，仪器探头距地面（或立足平面）1.7m。因建筑物、玻璃窗或树木等遮挡等，检测点位距离基站天线的距离无法测定，表中用“/”表示。以上监测数据仅反映监测工况下的功率密度值。

基站电磁辐射环境检测点位示意图

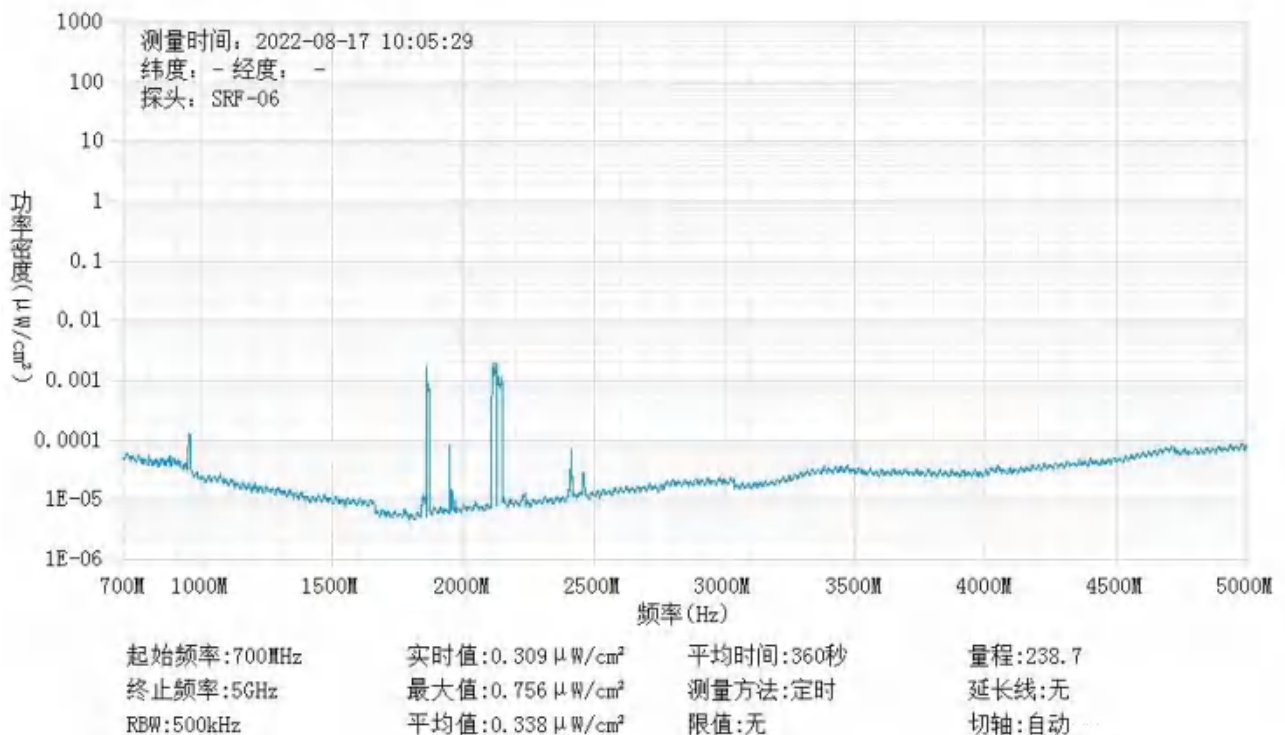


注： ———▶ ：西安电信基站天线主射方向 ▲ ：监测点位
 - - - -▶ ：其他运营商基站天线主射方向 □ ：三管塔

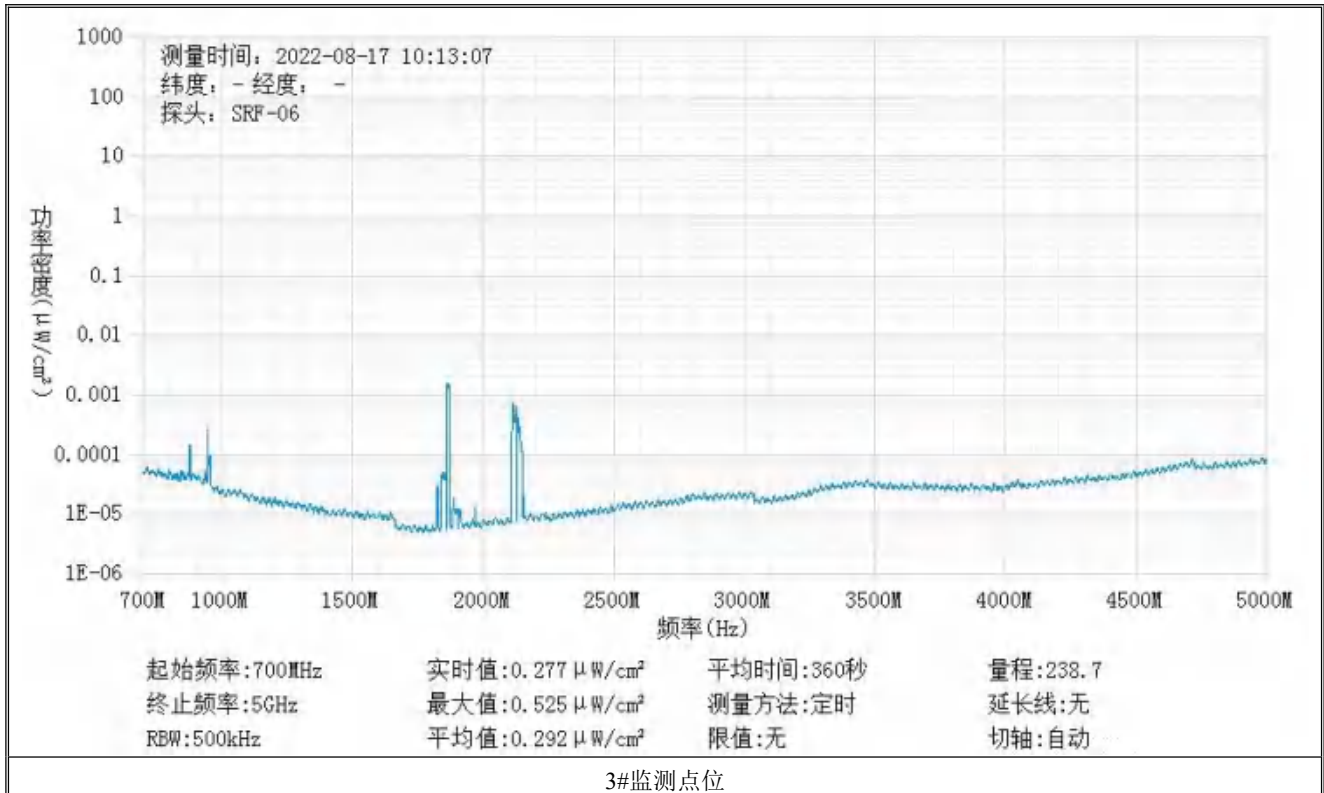
监测点位监测频谱分布图



1#监测点位



2#监测点位



3#监测点位

基站检测现场照片



中核化学计量检测中心

核工业北京化工冶金研究院分析测试中心

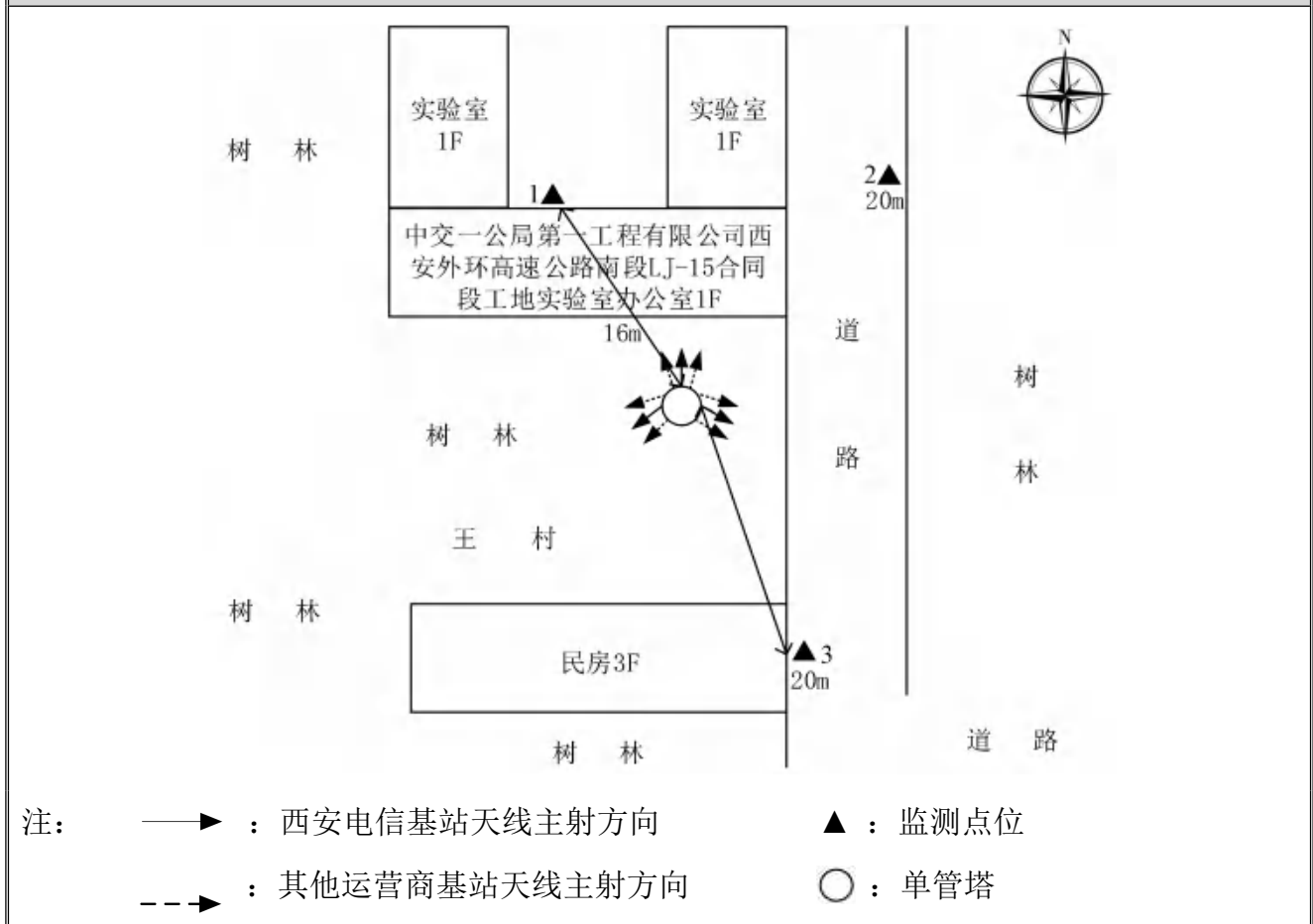
基站名称	西安_蓝田_12373577 大寨 BBU 机房 B0104_NBMT（南关镇王村小学）			
委托单位	中国电信股份有限公司西安分公司			
委托单位地址	陕西省西安市新城区西新街 28 号			
检测性质	委托检测	检测参数	功率密度	
检测日期	2022 年 08 月 17 日			
基站建设地点	陕西省西安市蓝田县王村北侧树林内			
天线架设方式	单管塔	天线离地高度	21m	
运营商、网络制式	电信、5G	发射频率范围（MHz）	2110-2130	
检测时环境情况	检测时间	天气	温度（℃）	相对湿度（%）
	10 时 23 分～10 时 43 分	晴	29～32	45～50
检测所依据的技术文件名称及代号	《5G 移动通信基站电磁辐射环境监测方法（试行）》（HJ 1151-2020） 《电磁环境控制限值》（GB 8702-2014）			
使用的主要仪器设备名称、型号规格及编号	主要仪器设备名称：选频式宽带电磁辐射检测仪； 型号规格：OS-4P 型主机配 SRF-06 型探头； 仪器编号：YQ-HJ-0098；			
仪器主要技术指标	频率响应范围：30MHz～6000MHz； 量程：2.6×10 ⁻⁷ μW/cm ² ～23.8 mW/cm ² ； 探头的检出限：2.6×10 ⁻⁷ μW/cm ² ；			
仪器校准情况	校准单位：广州广电计量检测股份有限公司； 校准有效期：2022.3.7～2023.3.6； 校准证书编号：J202103047417-07-0004			
备注	西安_蓝田_12373577 大寨 BBU 机房 B0104_NBMT（南关镇王村小学） 基站检测点位布设在基站发射天线覆盖范围内，可能受到影响的电磁辐射环境敏感目标处，检测结果表明，所测点位的电磁辐射功率密度值均低于国家标准《电磁环境控制限值》（GB 8702-2014）中规定的公众暴露控制限值（30MHz～3000MHz 频率范围内，功率密度限值为 40 μW/cm ² ；3000MHz～15000MHz 频率范围内，功率密度限值为 40 μW/cm ² ～200 μW/cm ² ）。			

基站电磁辐射环境检测结果

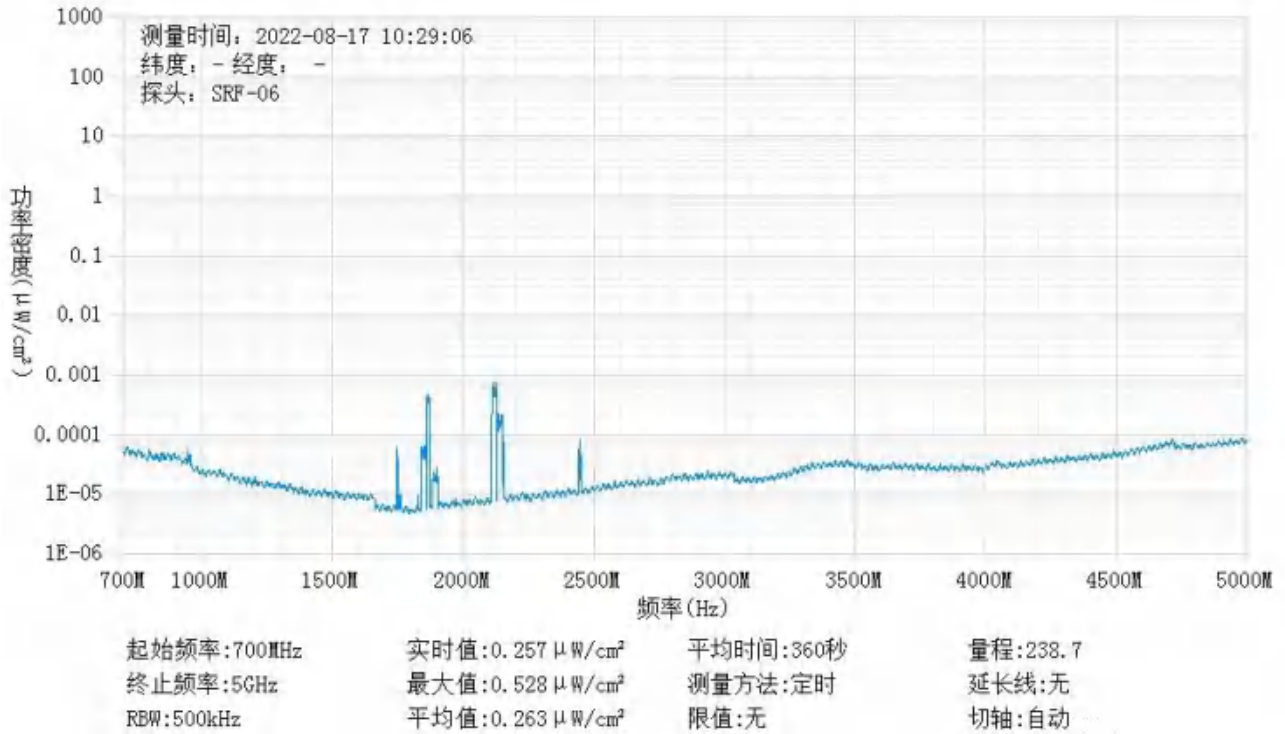
序号	检测点位描述	与天线的距离 (m)		发射天线		5G 终端设备		应用场景	功率密度 ($\mu\text{W}/\text{cm}^2$)
		垂直	水平	运营商	下行频段 (MHz)	型号	数量		
1	中交一公局第一工程有限公司西安外环高速公路南段 LJ-15 合同段工地实验室办公室 1F 门口	21	16	电信	2110-2130	BRQ-AN00	1 台	视频交互	0.263
2	基站东北侧 50m	21	20	电信	2110-2130	BRQ-AN00	1 台	视频交互	0.245
3	王村民房 1F 门口	21	20	电信	2110-2130	BRQ-AN00	1 台	视频交互	0.245

备注：测量时，仪器探头距地面（或立足平面）1.7m。因建筑物、玻璃窗或树木等遮挡等，检测点位距离基站天线的距离无法测定，表中用“/”表示。以上监测数据仅反映监测工况下的功率密度值。

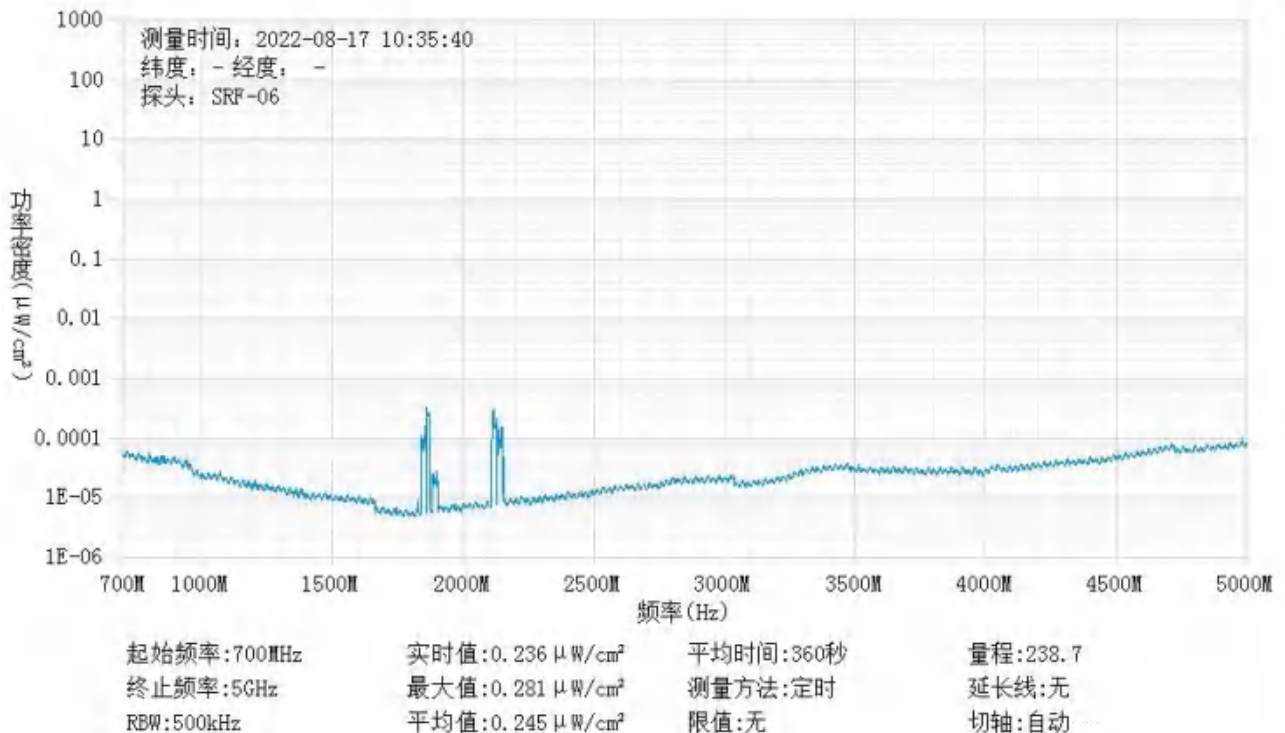
基站电磁辐射环境检测点位示意图



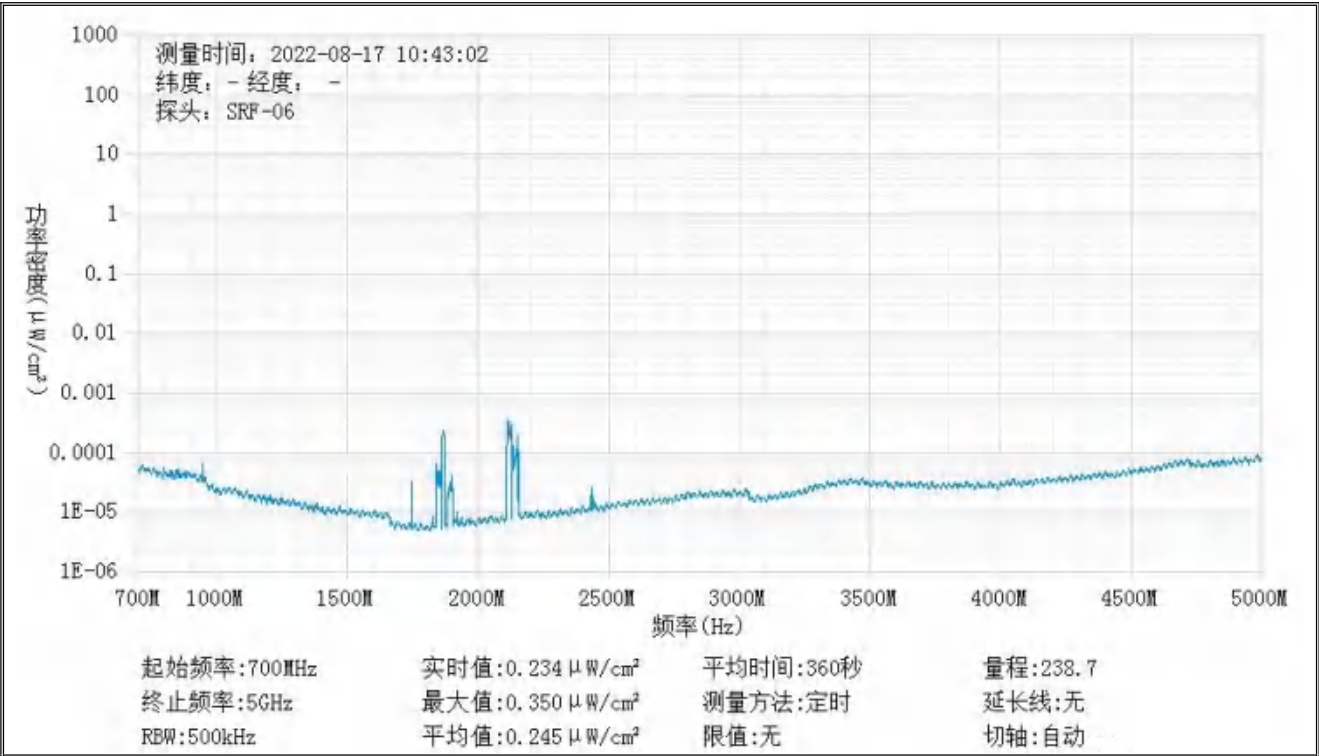
监测点位监测频谱分布图



1#监测点位



2#监测点位



3#监测点位

基站检测现场照片



中核化学计量检测中心

核工业北京化工冶金研究院分析测试中心

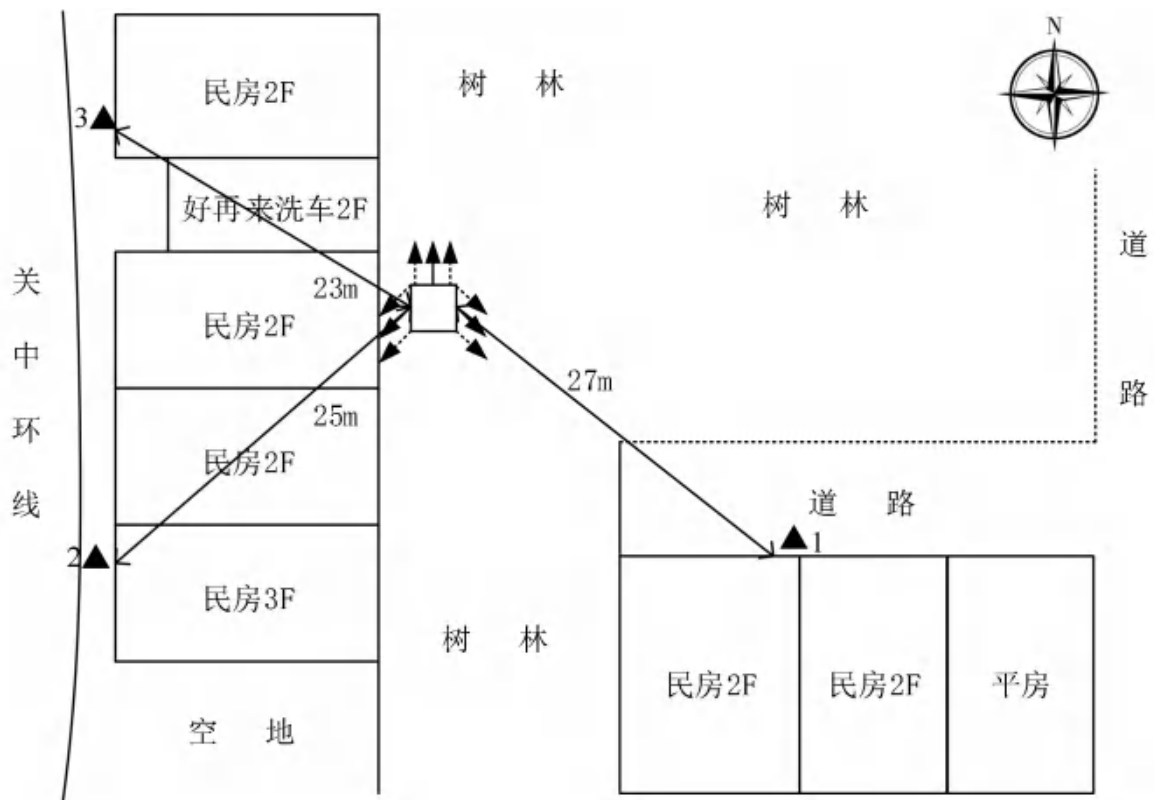
基站名称	西安_蓝田_12373578 大寨 BBU 机房 B0103_NBMT（蓝关大寨一组）			
委托单位	中国电信股份有限公司西安分公司			
委托单位地址	陕西省西安市新城区西新街 28 号			
检测性质	委托检测	检测参数	功率密度	
检测日期	2022 年 08 月 17 日			
基站建设地点	陕西省西安市蓝田县关中环线好再来洗车东南侧树林内			
天线架设方式	三管塔	天线离地高度	32m	
运营商、网络制式	电信、5G	发射频率范围（MHz）	2110-2130	
检测时环境情况	检测时间	天气	温度（℃）	相对湿度（%）
	12 时 10 分～12 时 33 分	晴	31～34	40～45
检测所依据的技术文件名称及代号	《5G 移动通信基站电磁辐射环境监测方法（试行）》（HJ 1151-2020） 《电磁环境控制限值》（GB 8702-2014）			
使用的主要仪器设备名称、型号规格及编号	主要仪器设备名称：选频式宽带电磁辐射检测仪； 型号规格：OS-4P 型主机配 SRF-06 型探头； 仪器编号：YQ-HJ-0098；			
仪器主要技术指标	频率响应范围：30MHz～6000MHz； 量程：2.6×10 ⁻⁷ μW/cm ² ～23.8 mW/cm ² ； 探头的检出限：2.6×10 ⁻⁷ μW/cm ² ；			
仪器校准情况	校准单位：广州广电计量检测股份有限公司； 校准有效期：2022.3.7～2023.3.6； 校准证书编号：J202103047417-07-0004			
备注	西安_蓝田_12373578 大寨 BBU 机房 B0103_NBMT（蓝关大寨一组）基站检测点位布设在基站发射天线覆盖范围内，可能受到影响的电磁辐射环境敏感目标处，检测结果表明，所测点位的电磁辐射功率密度值均低于国家标准《电磁环境控制限值》（GB 8702-2014）中规定的公众暴露控制限值（30MHz～3000MHz 频率范围内，功率密度限值为 40 μW/cm ² ；3000MHz～15000MHz 频率范围内，功率密度限值为 40 μW/cm ² ～200 μW/cm ² ）。			

基站电磁辐射环境检测结果

序号	检测点位描述	与天线的距离 (m)		发射天线		5G 终端设备		应用场景	功率密度 ($\mu\text{W}/\text{cm}^2$)
		垂直	水平	运营商	下行频段 (MHz)	型号	数量		
1	东南侧民房 1F 门口	32	27	电信	2110-2130	BRQ-AN00	1 台	视频交互	0.453
2	西南侧民房 1F 门口	32	25	电信	2110-2130	BRQ-AN00	1 台	视频交互	0.359
3	西北侧民房 1F 门口	32	23	电信	2110-2130	BRQ-AN00	1 台	视频交互	0.438

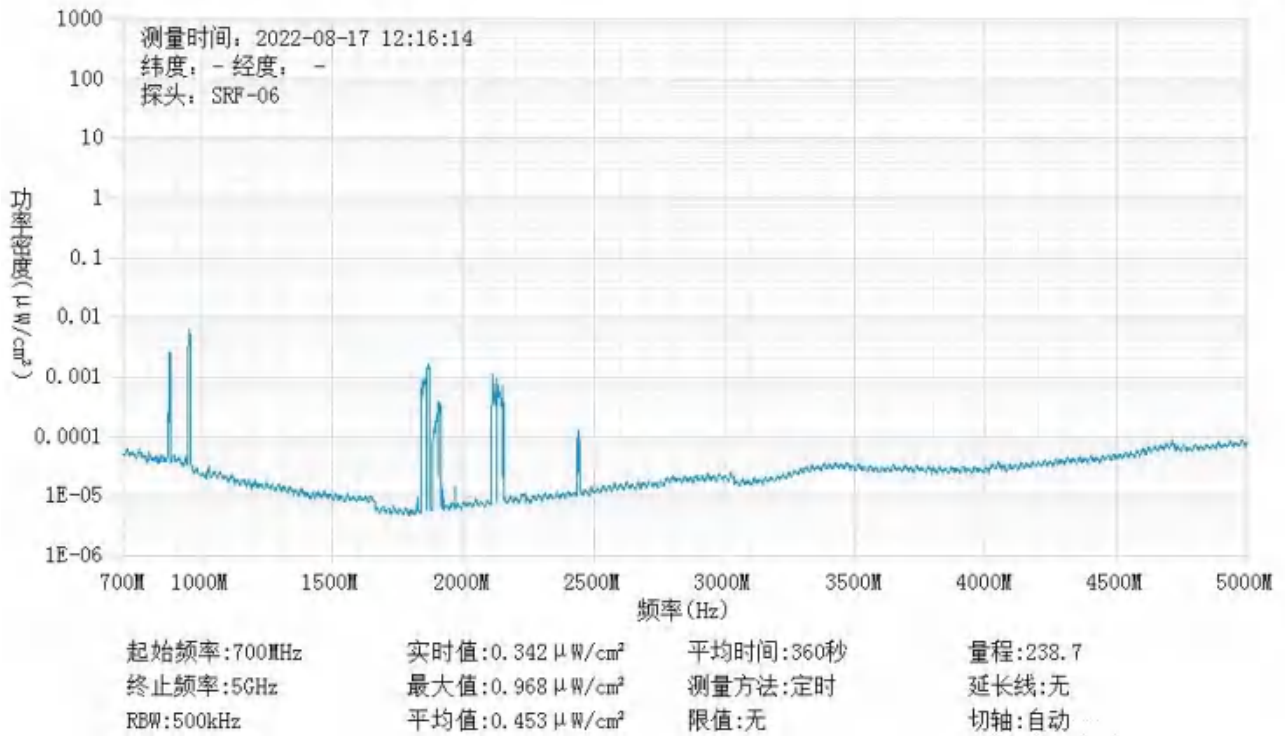
备注：测量时，仪器探头距地面（或立足平面）1.7m。因建筑物、玻璃窗或树木等遮挡等，检测点位距离基站天线的距离无法测定，表中用“/”表示。以上监测数据仅反映监测工况下的功率密度值。

基站电磁辐射环境检测点位示意图

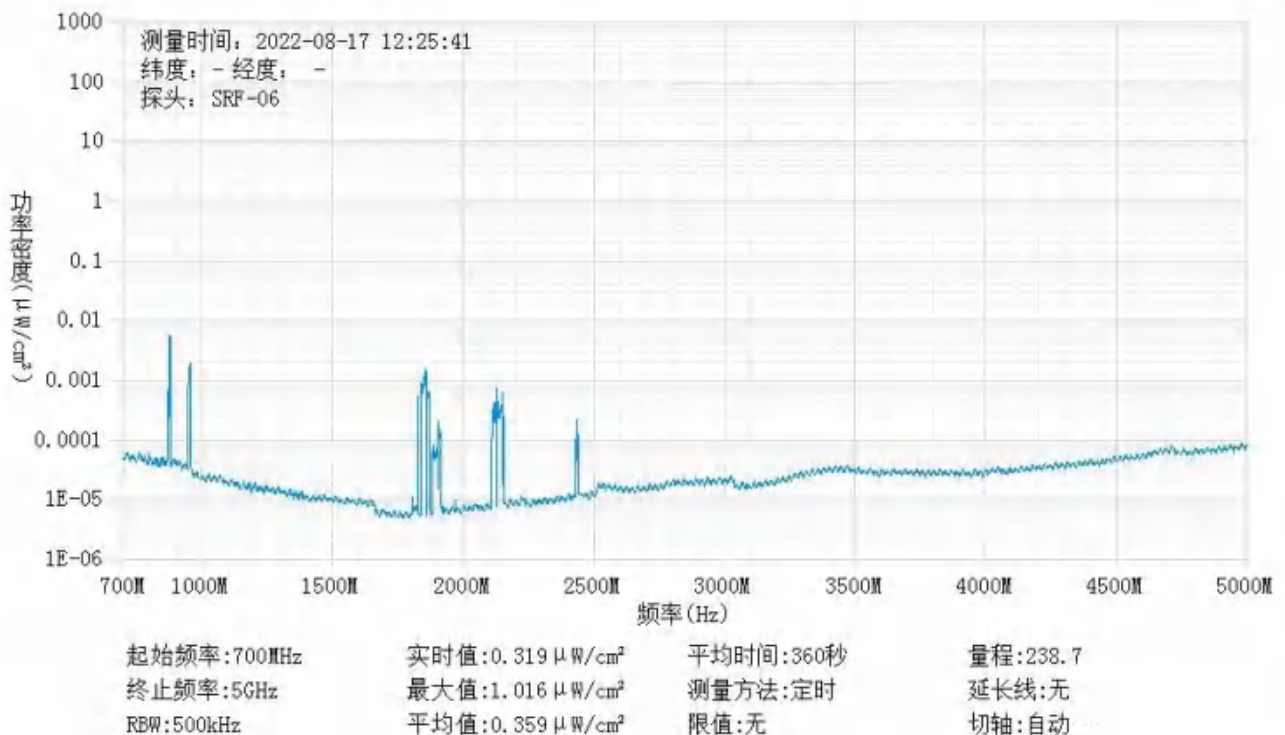


注： ———▶ ：西安电信基站天线主射方向 ▲ ：监测点位
 - - - -▶ ：其他运营商基站天线主射方向 □ ：三管塔

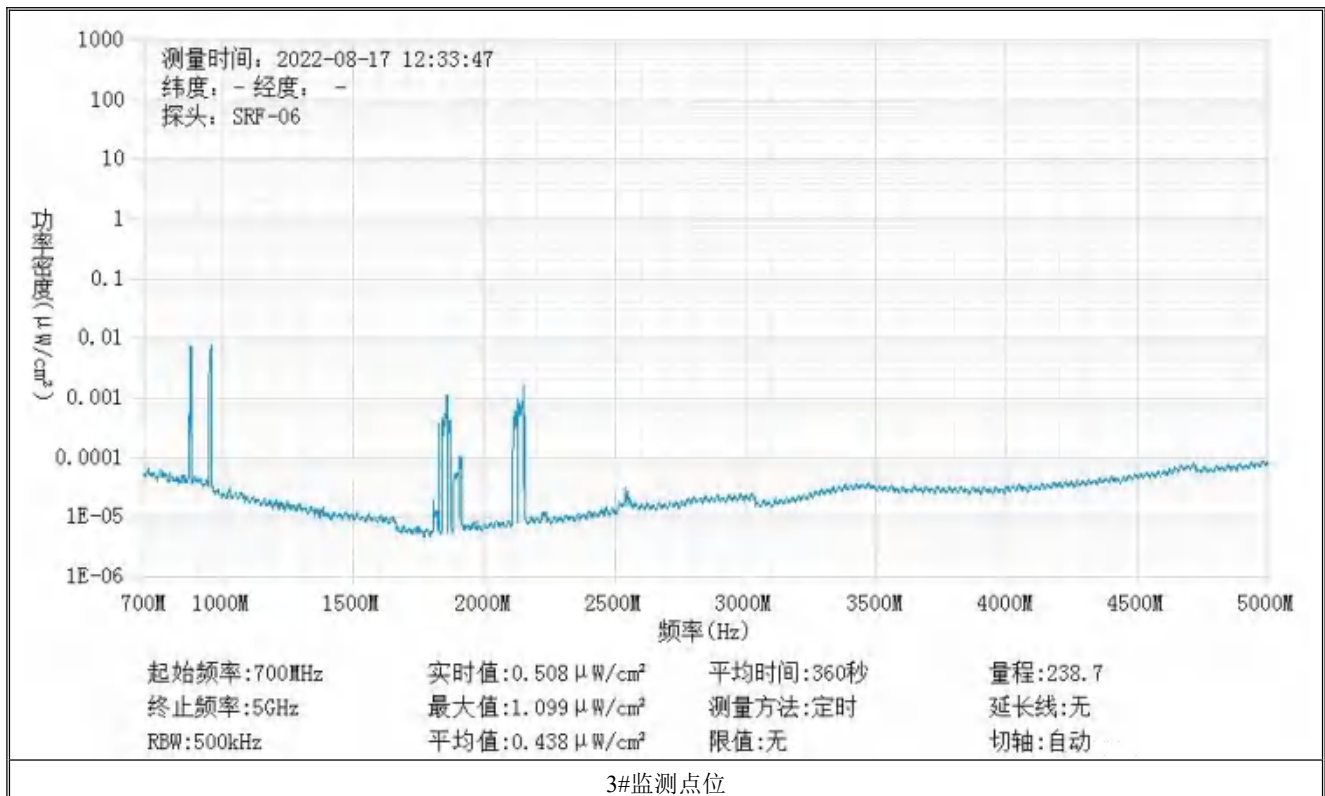
监测点位监测频谱分布图



1#监测点位



2#监测点位



3#监测点位

基站检测现场照片



中核化学计量检测中心

核工业北京化工冶金研究院分析测试中心

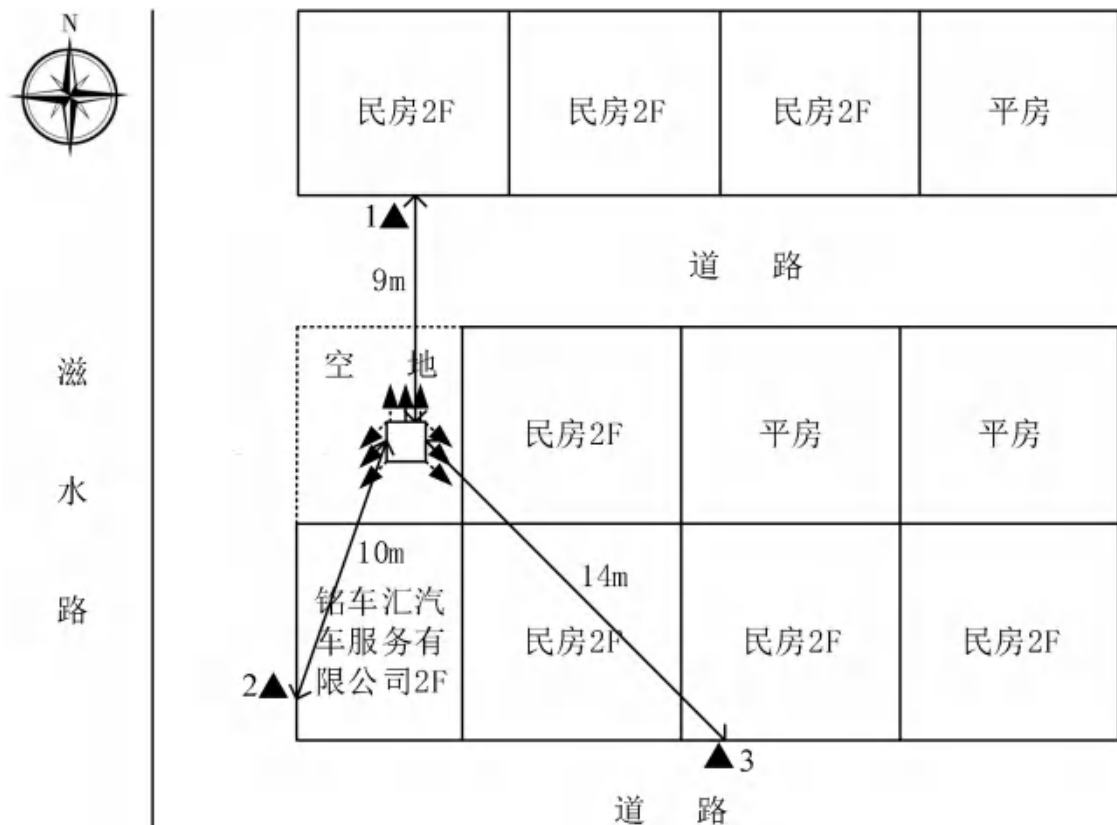
基站名称	西安_蓝田_12373572 大寨 BBU 机房 B0105_NBMT（大寨）			
委托单位	中国电信股份有限公司西安分公司			
委托单位地址	陕西省西安市新城区西新街 28 号			
检测性质	委托检测	检测参数	功率密度	
检测日期	2022 年 08 月 17 日			
基站建设地点	陕西省西安市蓝田县滋水路铭车汇汽车服务有限公司北侧空地上			
天线架设方式	角钢塔	天线离地高度	38m	
运营商、网络制式	电信、5G	发射频率范围（MHz）	2110-2130	
检测时环境情况	检测时间	天气	温度（℃）	相对湿度（%）
	12 时 50 分～13 时 13 分	晴	31～34	40～45
检测所依据的技术文件名称及代号	《5G 移动通信基站电磁辐射环境监测方法（试行）》（HJ 1151-2020） 《电磁环境控制限值》（GB 8702-2014）			
使用的主要仪器设备名称、型号规格及编号	主要仪器设备名称：选频式宽带电磁辐射检测仪； 型号规格：OS-4P 型主机配 SRF-06 型探头； 仪器编号：YQ-HJ-0098；			
仪器主要技术指标	频率响应范围：30MHz～6000MHz； 量程：2.6×10 ⁻⁷ μW/cm ² ～23.8 mW/cm ² ； 探头的检出限：2.6×10 ⁻⁷ μW/cm ² ；			
仪器校准情况	校准单位：广州广电计量检测股份有限公司； 校准有效期：2022.3.7～2023.3.6； 校准证书编号：J202103047417-07-0004			
备注	西安_蓝田_12373572 大寨 BBU 机房 B0105_NBMT（大寨）基站检测点位布设在基站发射天线覆盖范围内，可能受到影响的电磁辐射环境敏感目标处，检测结果表明，所测点位的电磁辐射功率密度值均低于国家标准《电磁环境控制限值》（GB 8702-2014）中规定的公众暴露控制限值（30MHz～3000MHz 频率范围内，功率密度限值为 40 μW/cm ² ；3000MHz～15000MHz 频率范围内，功率密度限值为 40 μW/cm ² ～200 μW/cm ² ）。			





基站电磁辐射环境检测结果

序号	检测点位描述	与天线的距离 (m)		发射天线		5G 终端设备		应用场景	功率密度 (μW/cm²)
		垂直	水平	运营商	下行频段 (MHz)	型号	数量		
1	北侧民房 1F 门口	38	9	电信	2110-2130	BRQ-AN00	1 台	视频交互	0.481
2	铭车汇汽车服务有限公司 1F 门口	38	10	电信	2110-2130	BRQ-AN00	1 台	视频交互	0.339
3	东南侧民房 1F 门口	38	14	电信	2110-2130	BRQ-AN00	1 台	视频交互	0.384

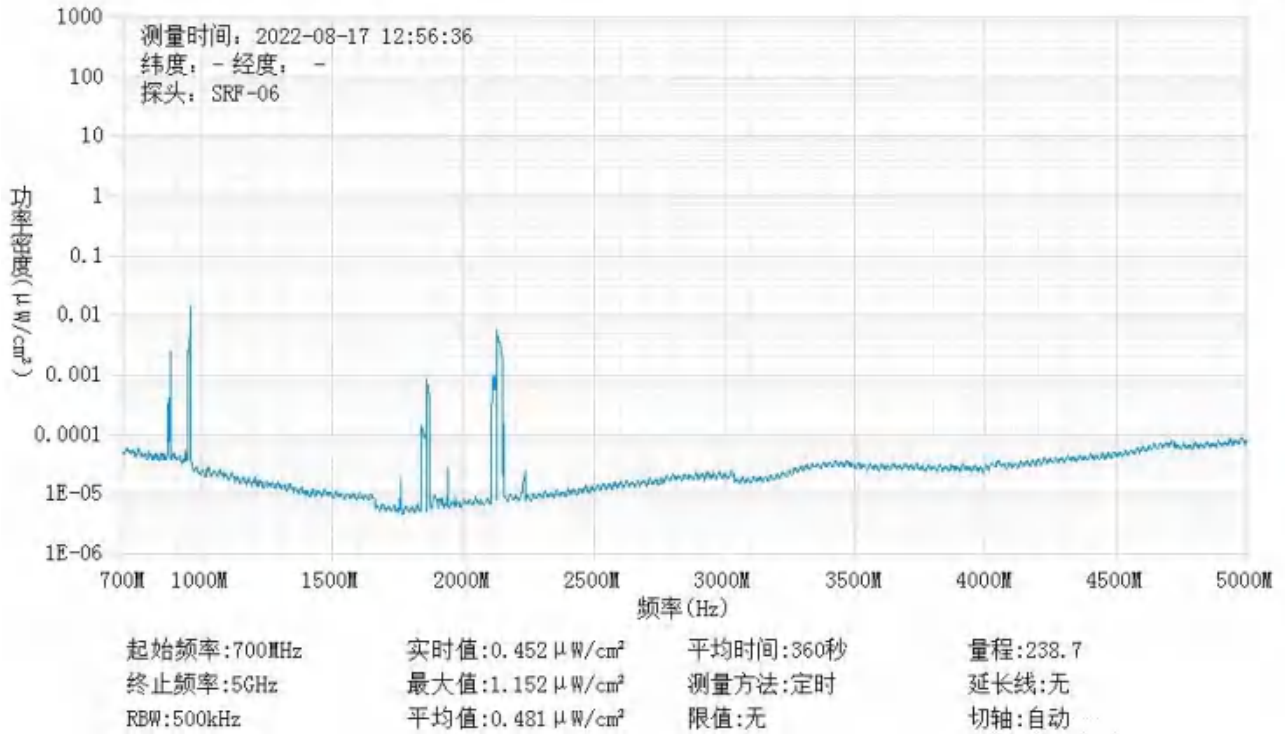
备注：测量时，仪器探头距地面（或立足平面）1.7m。因建筑物、玻璃窗或树木等遮挡等，检测点位距离基站天线的距离无法测定，表中用“/”表示。以上监测数据仅反映监测工况下的功率密度值。

基站电磁辐射环境检测点位示意图

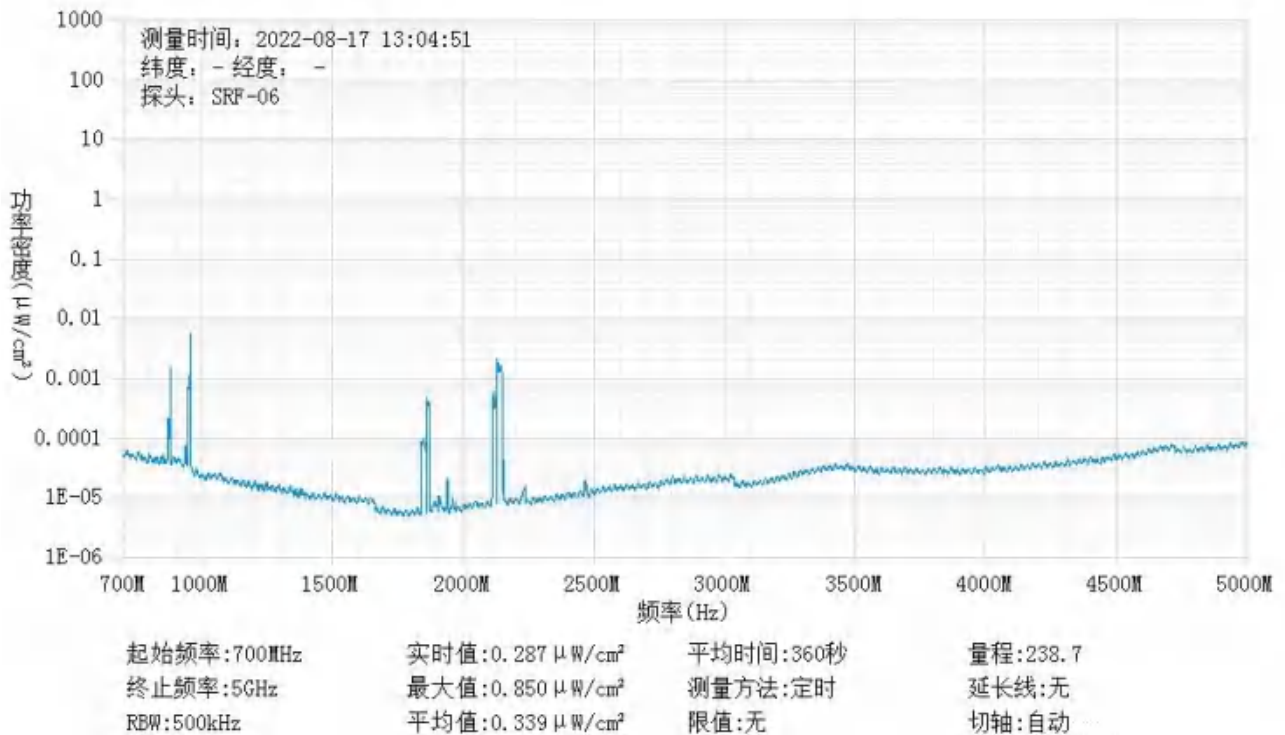


注： ：西安电信基站天线主射方向 ：监测点位
：其他运营商基站天线主射方向 ：角钢塔

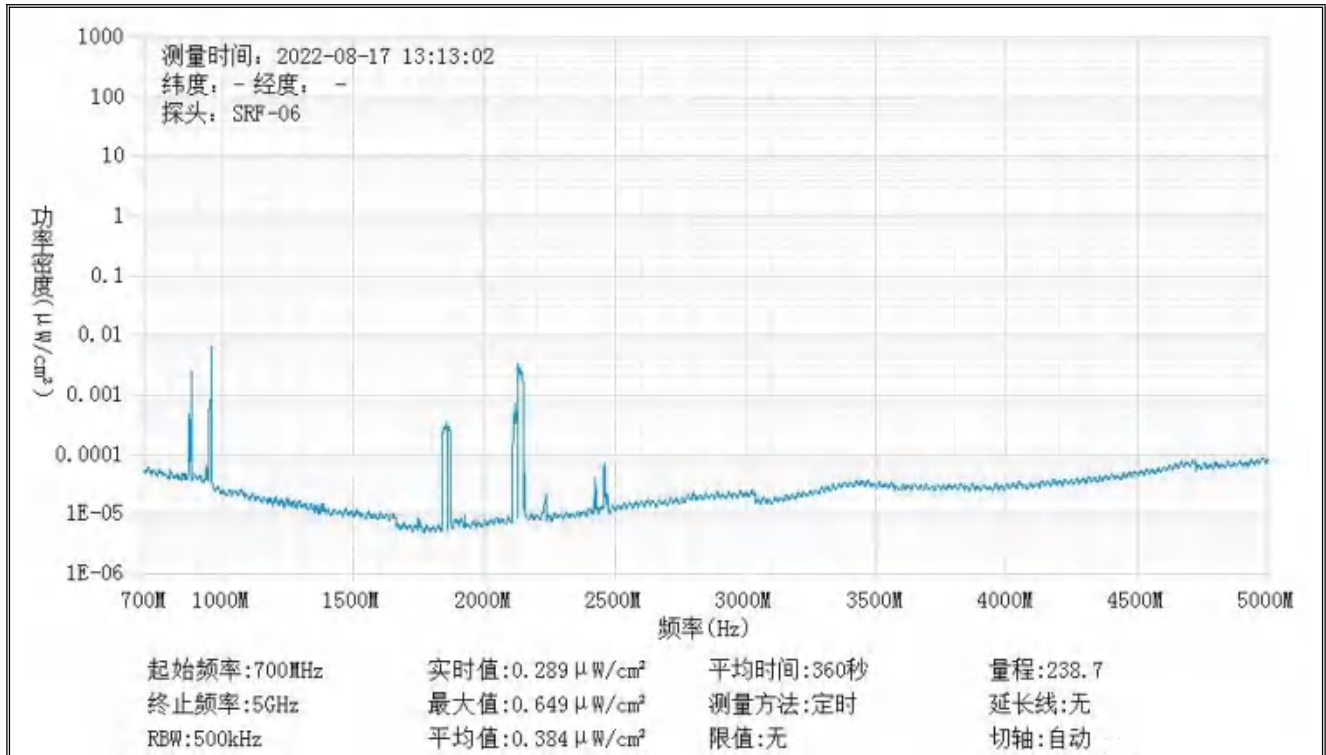
监测点位监测频谱分布图



1#监测点位



2#监测点位



3#监测点位

基站检测现场照片



END