



检测报告

编号: 2022HYYFX-02770

项目名称: 地铁 14 号线 (原 13 号线咸阳段) 5G 专项覆盖工程移动通信基站电磁辐射环境检测
委托单位: 中国移动通信集团陕西有限公司咸阳分公司
检测类别: 委托检测

签发 李 杰
审核 孙岩波
编制 张晏宾

中核化学计量检测中心

核工业北京化工冶金研究院分析测试中心

签发日期: 2022 年 9 月 16 日

注意事项

- 1.原始记录在本中心只保存六年。
- 2.报告无检测专用章无效。
- 3.复制报告未重新加盖检测专用章无效。
- 4.报告无签发人签字无效。
- 5.对报告若有异议，应于收到报告之日起十五日内向本中心提出。
- 6.报告仅对委托样品负责。

单位名称：中核化学计量检测中心

核工业北京化工冶金研究院分析测试中心

单位地址：北京市通州区九棵树 145 号

通讯地址：北京 234 信箱 102 分箱

邮政编码：101149

单位网址：www.fenxilab.com

联系人：龚明明 李梁

电 话：（010）51674334、51674270

目录

1. 城际铁路新增 1.....	4
2. 城际铁路新增 2.....	8
3. 城际铁路新增 3.....	12
4. 城际铁路新增 4.....	16
5. 城际铁路新增 5.....	20
6. 摆旗寨联通基站.....	24
7. 城际铁路新增 12.....	28
8. 城际铁路新增 13.....	32
9. 城际铁路新增 14.....	36
10. 城际铁路新增 15.....	40
11. 城际铁路新增 16.....	44
12. 咸阳渭城秦汉新城渭柳佳苑南.....	48
13. 伟业塑料公司.....	52
14. 城际铁路新增 20.....	56
15. 城际铁路新增 21.....	60
16. 城际铁路新增 6.....	64
17. 城际铁路新增 7.....	68
18. 城际铁路新增 8.....	72
19. 城际铁路新增 9.....	76
20. 城际铁路共享张裕酒庄.....	80
21. 城际铁路新增 10.....	84
22. 城际铁路新增 11.....	88
23. 城际铁路新增 17.....	92
24. 城际铁路新增 18.....	96
25. 城际铁路新增 19.....	100
26. 城际铁路新增 22.....	104
27. 城际铁路新增 23.....	108
28. 城际铁路新增 24.....	112
29. 清华附中北.....	116
30. 咸阳渭城正阳左锁村.....	120
31. 咸阳窑店.....	124
32. 城际铁路新增 25.....	129
33. 城际铁路新增 27.....	133
34. 城际铁路新增 28.....	137
35. 城际铁路新增 29.....	141
36. 正阳东阳村.....	145
37. 城际铁路新增 30.....	150
38. 天宏硅业.....	154

中核化学计量检测中心

核工业北京化工冶金研究院分析测试中心

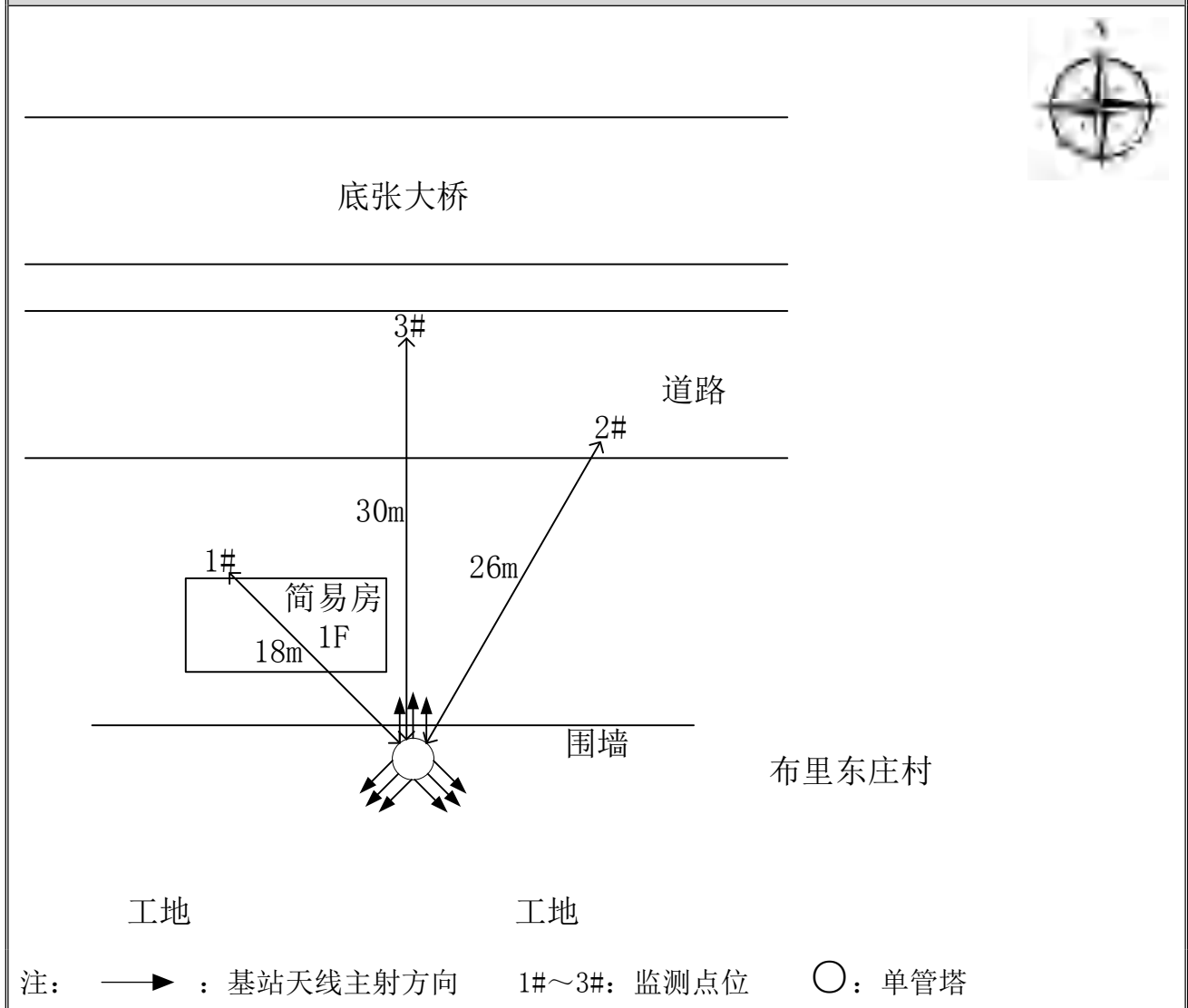
运营商基站名称	城际铁路新增 1			
委托单位	中国移动通信集团陕西有限公司咸阳分公司			
委托单位地址	陕西省咸阳市秦都区长虹中路移动大楼			
检测性质	委托检测	检测参数	功率密度	
检测日期	2022 年 05 月 29 日			
基站建设地点	陕西省咸阳市渭城区底张街道布里东庄村西			
天线架设方式	单管塔	天线离地高度	32m	
运营商、网络制式	移动、5G	发射频率范围（MHz）	2515-2615	
检测时环境情况	检测时间	天气	温度（℃）	相对湿度（%）
	13 时 06 分～13 时 33 分	多云	21~33	30~40
检测所依据的技术文件名称及代号	《5G 移动通信基站电磁辐射环境监测方法（试行）》（HJ 1151-2020） 《电磁环境控制限值》（GB 8702-2014）			
使用的主要仪器设备名称、型号规格及编号	主要仪器设备名称：选频式宽带电磁辐射检测仪； 型号规格：OS-4P 型主机配 SRF-06 型探头； 仪器编号：YQ-HJ-0109；			
仪器主要技术指标	频率响应范围：30MHz～6000MHz； 量程：2.6×10 ⁻⁷ μW/cm ² ～23.8mW/cm ² ； 探头的检出限：2.6×10 ⁻⁷ μW/cm ² ；			
仪器校准情况	校准单位：中国计量科学研究院； 校准有效期：2021.09.02～2022.09.01； 校准证书编号：XDdj2021-13861			
备注	城际铁路新增 1 基站检测点位布设在基站发射天线覆盖范围内，可能受到影响的电磁辐射环境敏感目标处，检测结果表明，所测点位的电磁辐射功率密度值均低于国家标准《电磁环境控制限值》（GB 8702-2014）中规定的公众暴露控制限值（30MHz～3000MHz 频率范围内，功率密度限值为 40 μW/cm ² ；3000MHz～15000MHz 频率范围内，功率密度限值为 40 μW/cm ² ～200 μW/cm ² ）。			

基站电磁辐射环境检测结果

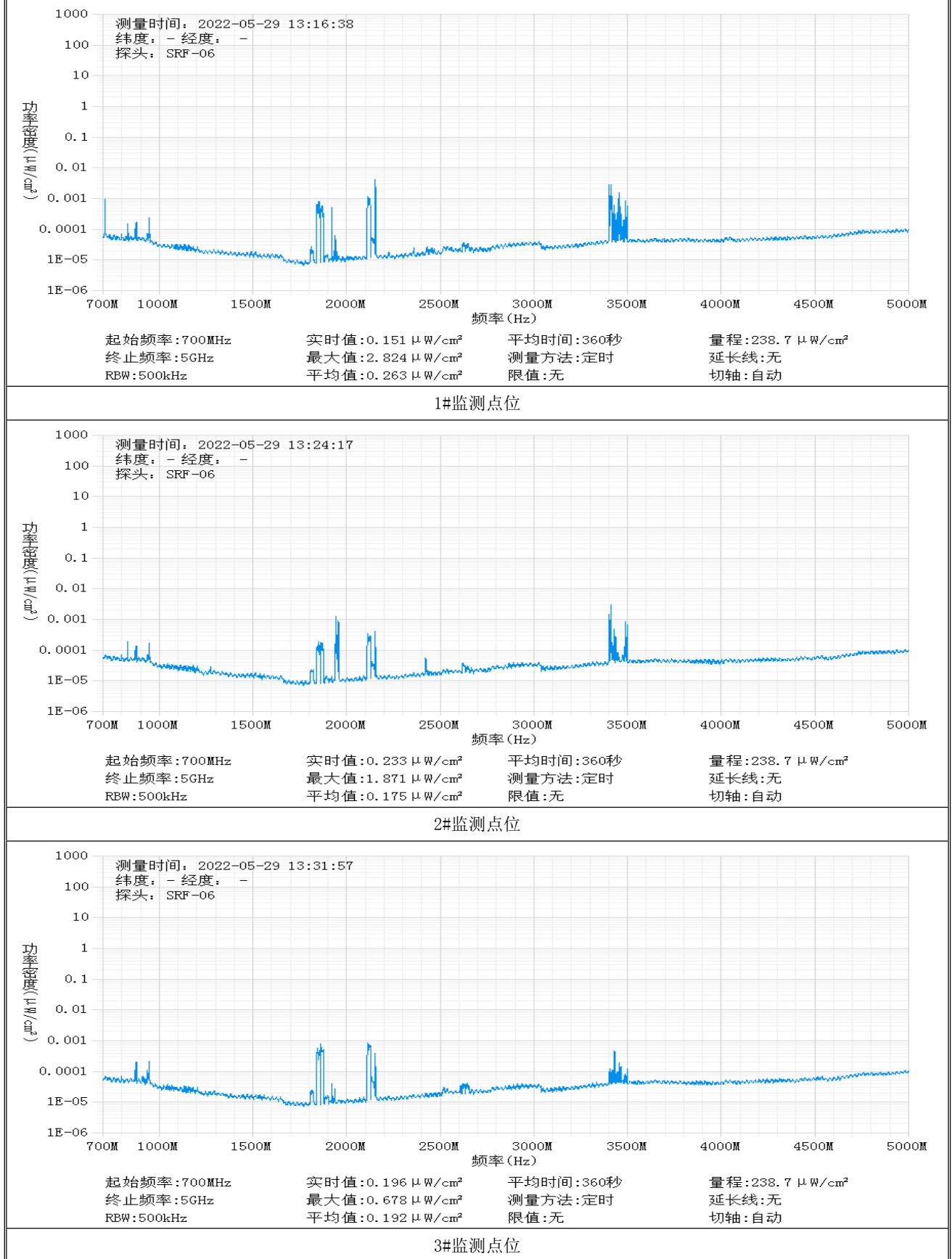
序号	检测点位描述	与天线的距离		发射天线		5G 终端设备		应用场景	功率密度 ($\mu\text{W}/\text{cm}^2$)
		垂直 (m)	水平 (m)	运营商	下行频段 (MHz)	型号	数量		
1	简易房门口	32	18	移动	2515-2615	Redmi K40	1 台	视频交互	0.263
2	基站东北 26 米	32	26	移动	2515-2615	Redmi K40	1 台	视频交互	0.175
3	基站北 30 米	32	30	移动	2515-2615	Redmi K40	1 台	视频交互	0.192

备注：测量时，仪器探头距地面（或立足平面）1.7m。因建筑物、玻璃窗或树木等遮挡等，检测点位距离基站天线的距离无法测定，表中用“/”表示。以上监测数据仅反映监测工况下的功率密度值。

基站电磁辐射环境检测点位示意图



监测点位监测频谱分布图



基站检测现场照片



中核化学计量检测中心

核工业北京化工冶金研究院分析测试中心

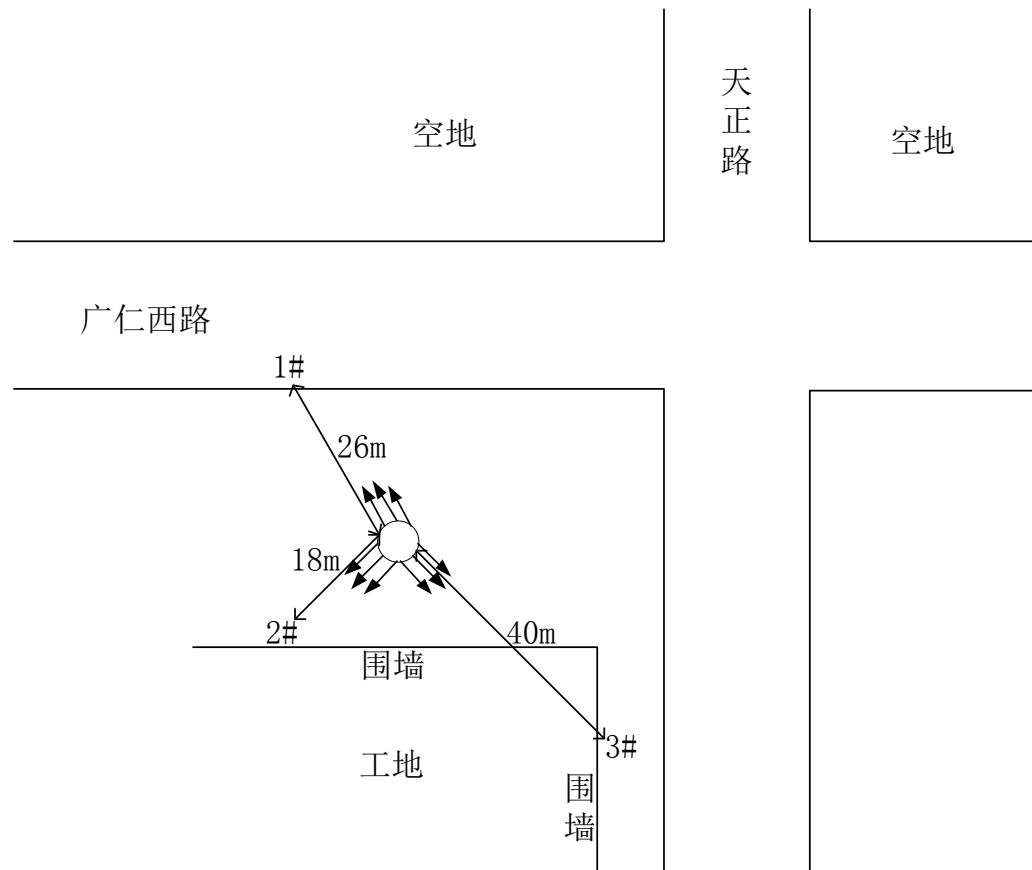
运营商基站名称	城际铁路新增 2			
委托单位	中国移动通信集团陕西有限公司咸阳分公司			
委托单位地址	陕西省咸阳市秦都区长虹中路移动大楼			
检测性质	委托检测	检测参数	功率密度	
检测日期	2022 年 05 月 29 日			
基站建设地点	陕西省咸阳市渭城区广仁西路与天正路交叉口西南			
天线架设方式	单管塔	天线离地高度	32m	
运营商、网络制式	移动、5G	发射频率范围（MHz）	2515-2615	
检测时环境情况	检测时间	天气	温度（℃）	相对湿度（%）
	13 时 41 分～14 时 06 分	多云	21~33	30~40
检测所依据的技术文件名称及代号	《5G 移动通信基站电磁辐射环境监测方法（试行）》（HJ 1151-2020） 《电磁环境控制限值》（GB 8702-2014）			
使用的主要仪器设备名称、型号规格及编号	主要仪器设备名称：选频式宽带电磁辐射检测仪； 型号规格：OS-4P 型主机配 SRF-06 型探头； 仪器编号：YQ-HJ-0109；			
仪器主要技术指标	频率响应范围：30MHz～6000MHz； 量程：2.6×10 ⁻⁷ μW/cm ² ～23.8mW/cm ² ； 探头的检出限：2.6×10 ⁻⁷ μW/cm ² ；			
仪器校准情况	校准单位：中国计量科学研究院； 校准有效期：2021.09.02～2022.09.01； 校准证书编号：XDdj2021-13861			
备注	城际铁路新增 2 基站检测点位布设在基站发射天线覆盖范围内，可能受到影响的电磁辐射环境敏感目标处，检测结果表明，所测点位的电磁辐射功率密度值均低于国家标准《电磁环境控制限值》（GB 8702-2014）中规定的公众暴露控制限值（30MHz～3000MHz 频率范围内，功率密度限值为 40 μW/cm ² ；3000MHz～15000MHz 频率范围内，功率密度限值为 40 μW/cm ² ～200 μW/cm ² ）。			

基站电磁辐射环境检测结果

序号	检测点位描述	与天线的距离		发射天线		5G 终端设备		应用场景	功率密度 ($\mu\text{W}/\text{cm}^2$)
		垂直 (m)	水平 (m)	运营商	下行频段 (MHz)	型号	数量		
1	基站西北 26 米	32	26	移动	2515-2615	Redmi K40	1 台	视频交互	0.791
2	基站西南 18 米	32	18	移动	2515-2615	Redmi K40	1 台	视频交互	0.454
3	基站东南 40 米	32	40	移动	2515-2615	Redmi K40	1 台	视频交互	0.542

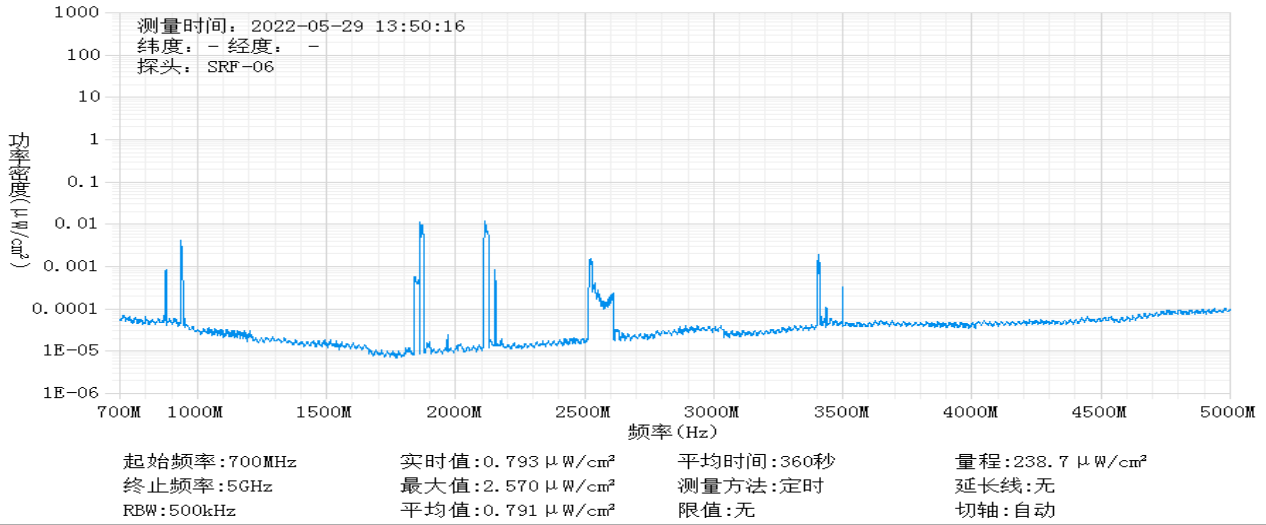
备注：测量时，仪器探头距地面（或立足平面）1.7m。因建筑物、玻璃窗或树木等遮挡等，检测点位距离基站天线的距离无法测定，表中用“/”表示。以上监测数据仅反映监测工况下的功率密度值。

基站电磁辐射环境检测点位示意图

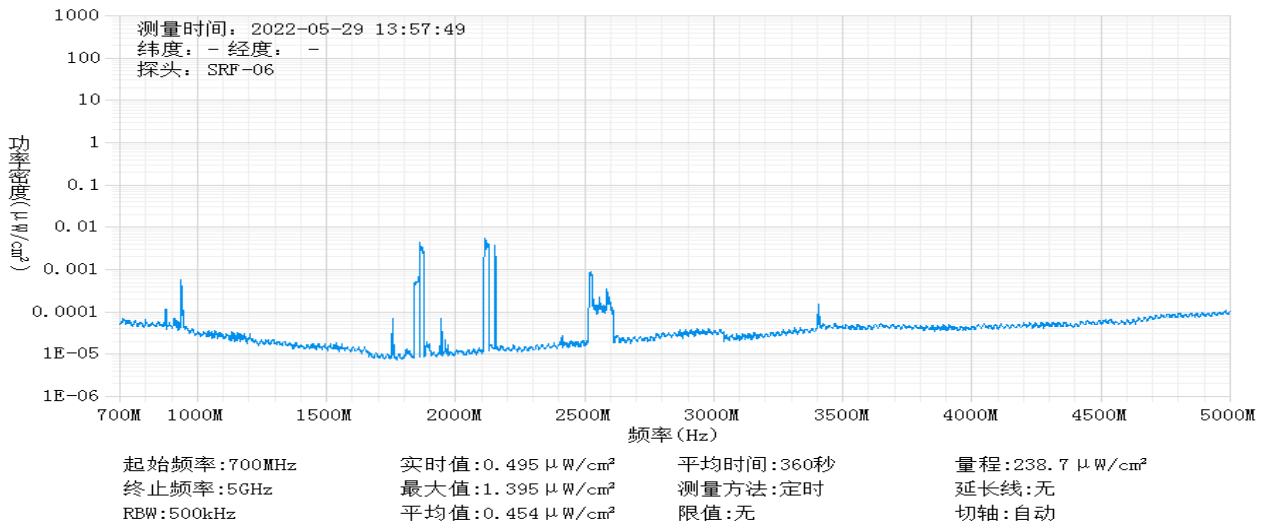


注： —▶ ：基站天线主射方向 1#~3#：监测点位 ○：单管塔

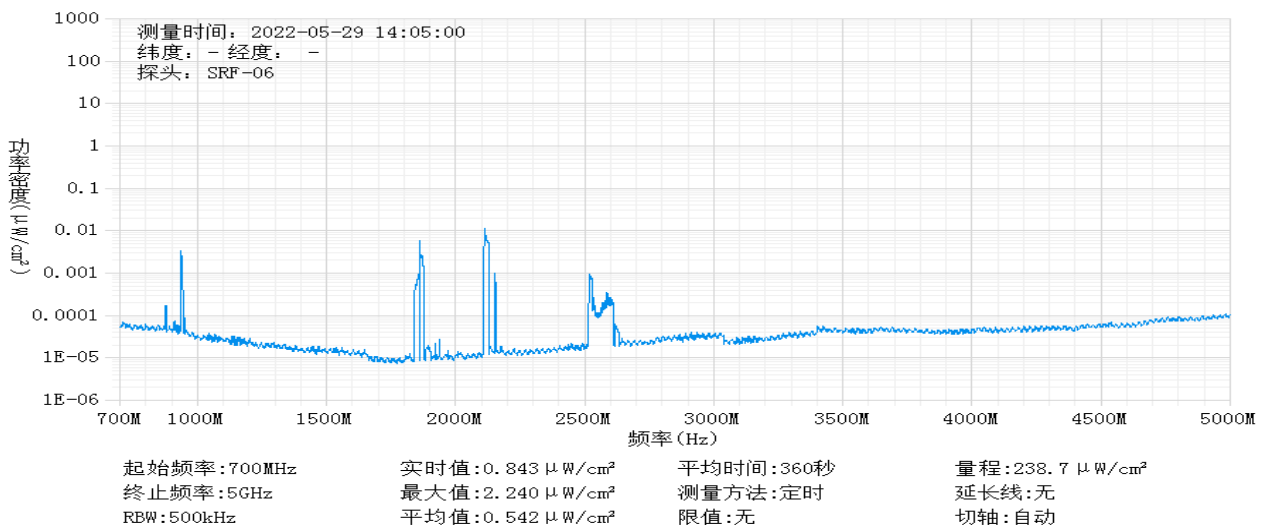
监测点位监测频谱分布图



1#监测点位



2#监测点位



3#监测点位

基站检测现场照片



中核化学计量检测中心

核工业北京化工冶金研究院分析测试中心

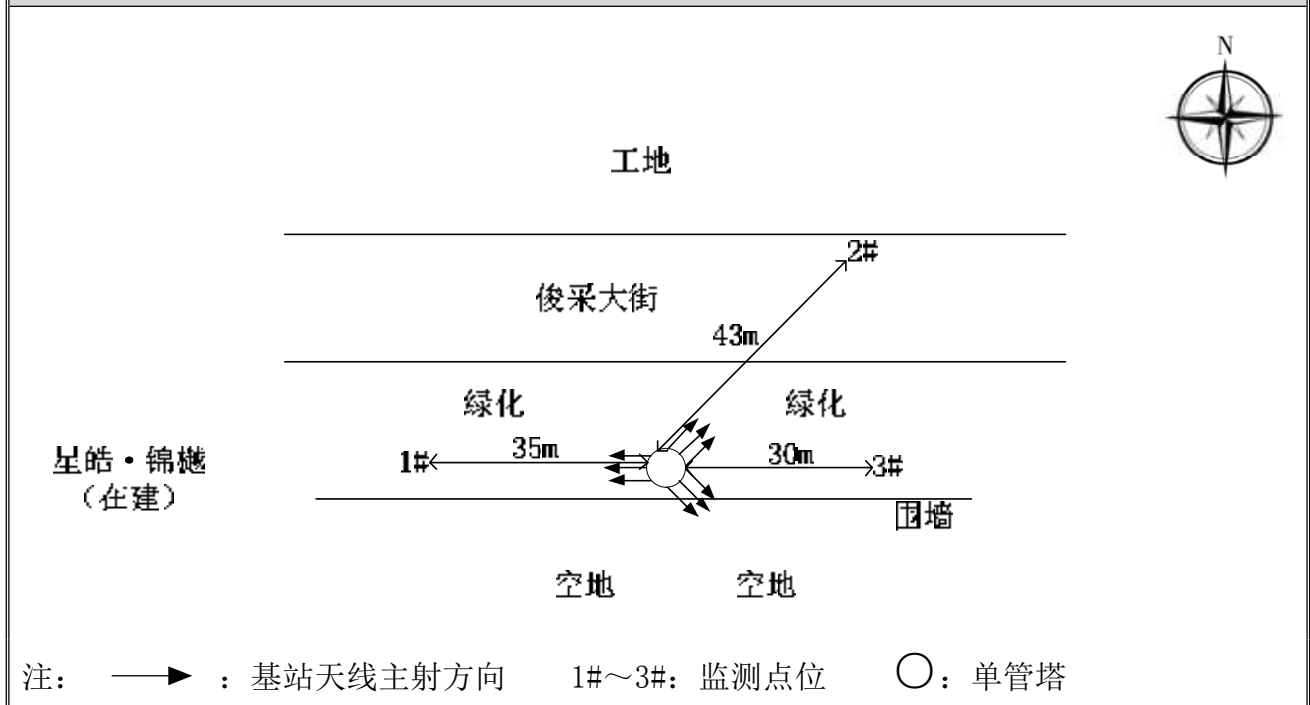
运营商基站名称	城际铁路新增 3			
委托单位	中国移动通信集团陕西有限公司咸阳分公司			
委托单位地址	陕西省咸阳市秦都区长虹中路移动大楼			
检测性质	委托检测	检测参数	功率密度	
检测日期	2022 年 05 月 29 日			
基站建设地点	陕西省咸阳市渭城区俊采大街星皓·锦樾东			
天线架设方式	单管塔	天线离地高度	38m	
运营商、网络制式	移动、5G	发射频率范围（MHz）	2515-2615	
检测时环境情况	检测时间	天气	温度（℃）	相对湿度（%）
	14 时 12 分～14 时 37 分	多云	21~33	30~40
检测所依据的技术文件名称及代号	《5G 移动通信基站电磁辐射环境监测方法（试行）》（HJ 1151-2020） 《电磁环境控制限值》（GB 8702-2014）			
使用的主要仪器设备名称、型号规格及编号	主要仪器设备名称：选频式宽带电磁辐射检测仪； 型号规格：OS-4P 型主机配 SRF-06 型探头； 仪器编号：YQ-HJ-0109；			
仪器主要技术指标	频率响应范围：30MHz～6000MHz； 量程：2.6×10 ⁻⁷ μW/cm ² ～23.8mW/cm ² ； 探头的检出限：2.6×10 ⁻⁷ μW/cm ² ；			
仪器校准情况	校准单位：中国计量科学研究院； 校准有效期：2021.09.02～2022.09.01； 校准证书编号：XDdj2021-13861			
备注	城际铁路新增 3 基站检测点位布设在基站发射天线覆盖范围内，可能受到影响的电磁辐射环境敏感目标处，检测结果表明，所测点位的电磁辐射功率密度值均低于国家标准《电磁环境控制限值》（GB 8702-2014）中规定的公众暴露控制限值（30MHz～3000MHz 频率范围内，功率密度限值为 40 μW/cm ² ；3000MHz～15000MHz 频率范围内，功率密度限值为 40 μW/cm ² ～200 μW/cm ² ）。			

基站电磁辐射环境检测结果

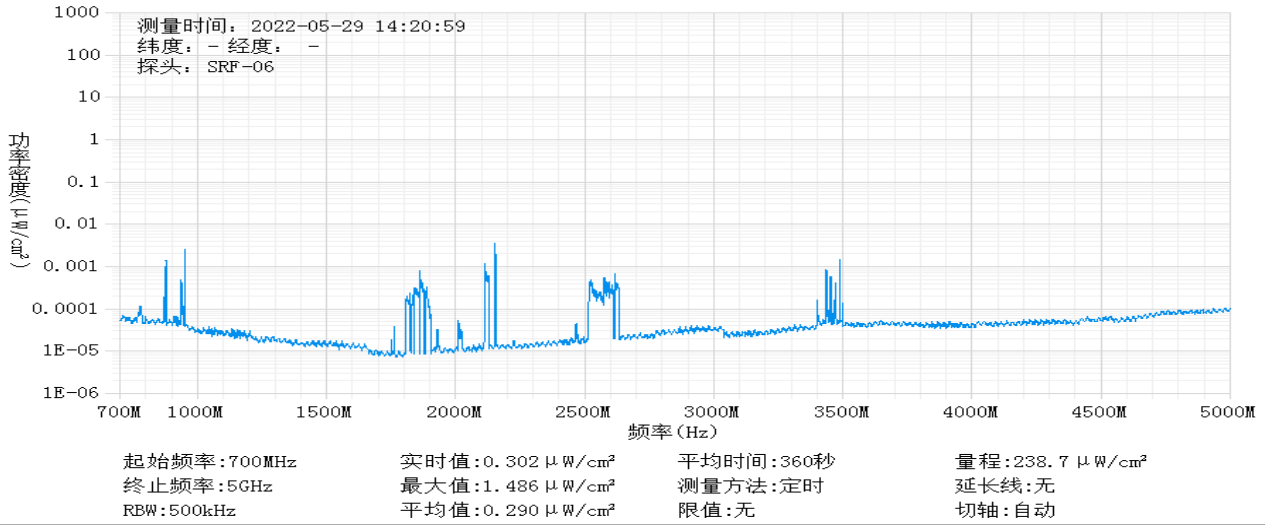
序号	检测点位描述	与天线的距离		发射天线		5G 终端设备		应用场景	功率密度 ($\mu\text{W}/\text{cm}^2$)
		垂直 (m)	水平 (m)	运营 商	下行频段 (MHz)	型号	数量		
1	基站西 35 米	38	35	移动	2515-2615	Redmi K40	1 台	视频交互	0.290
2	基站东北 43 米	38	43	移动	2515-2615	Redmi K40	1 台	视频交互	0.342
3	基站东 30 米	38	30	移动	2515-2615	Redmi K40	1 台	视频交互	0.310

备注：测量时，仪器探头距地面（或立足平面）1.7m。因建筑物、玻璃窗或树木等遮挡等，检测点位距离基站天线的距离无法测定，表中用“/”表示。以上监测数据仅反映监测工况下的功率密度值。

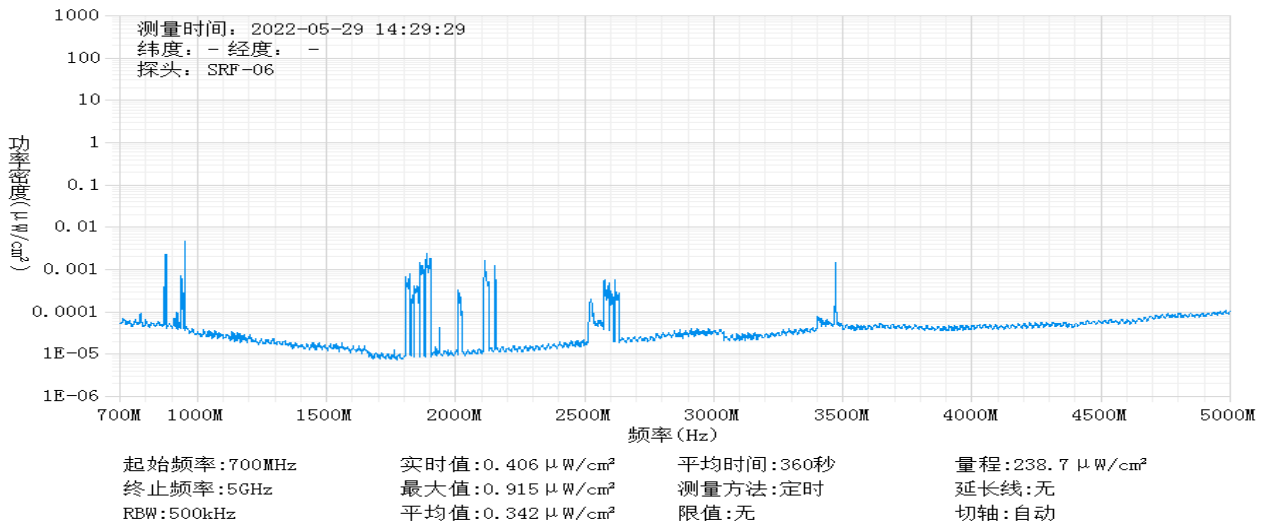
基站电磁辐射环境检测点位示意图



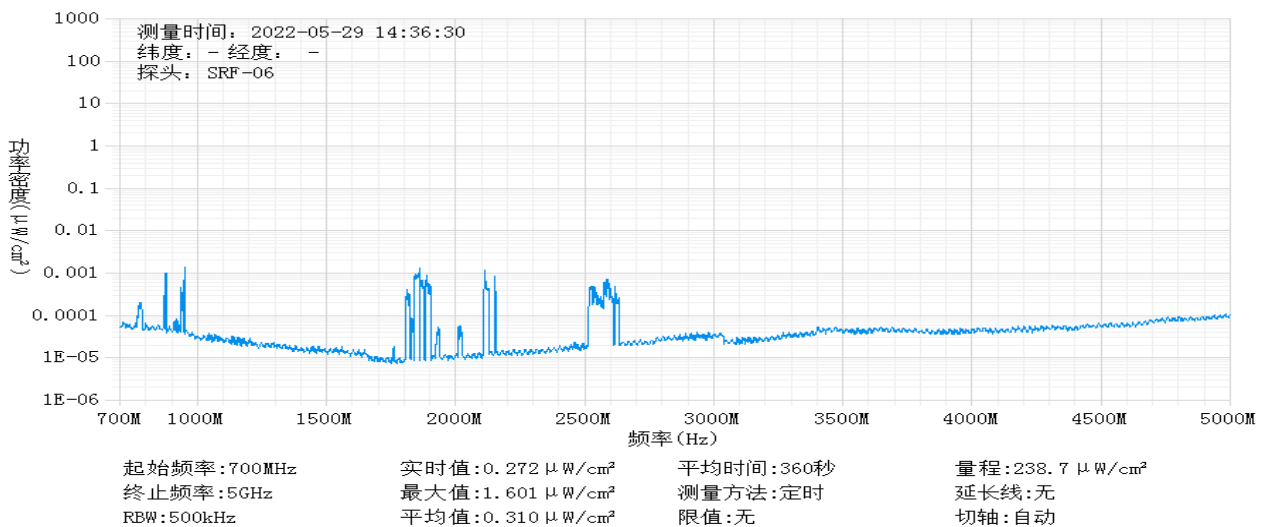
监测点位监测频谱分布图



1#监测点位



2#监测点位



3#监测点位

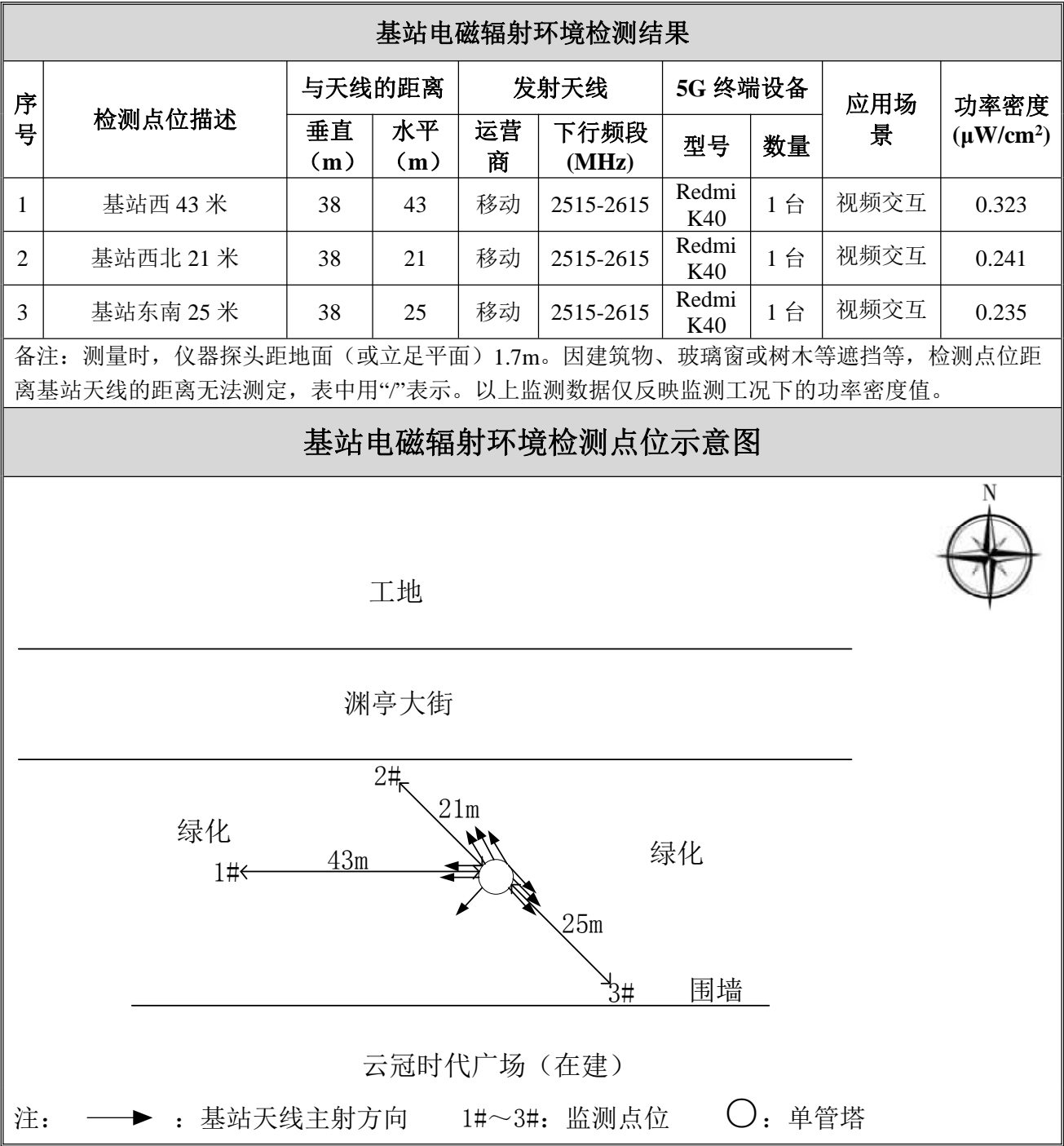
基站检测现场照片



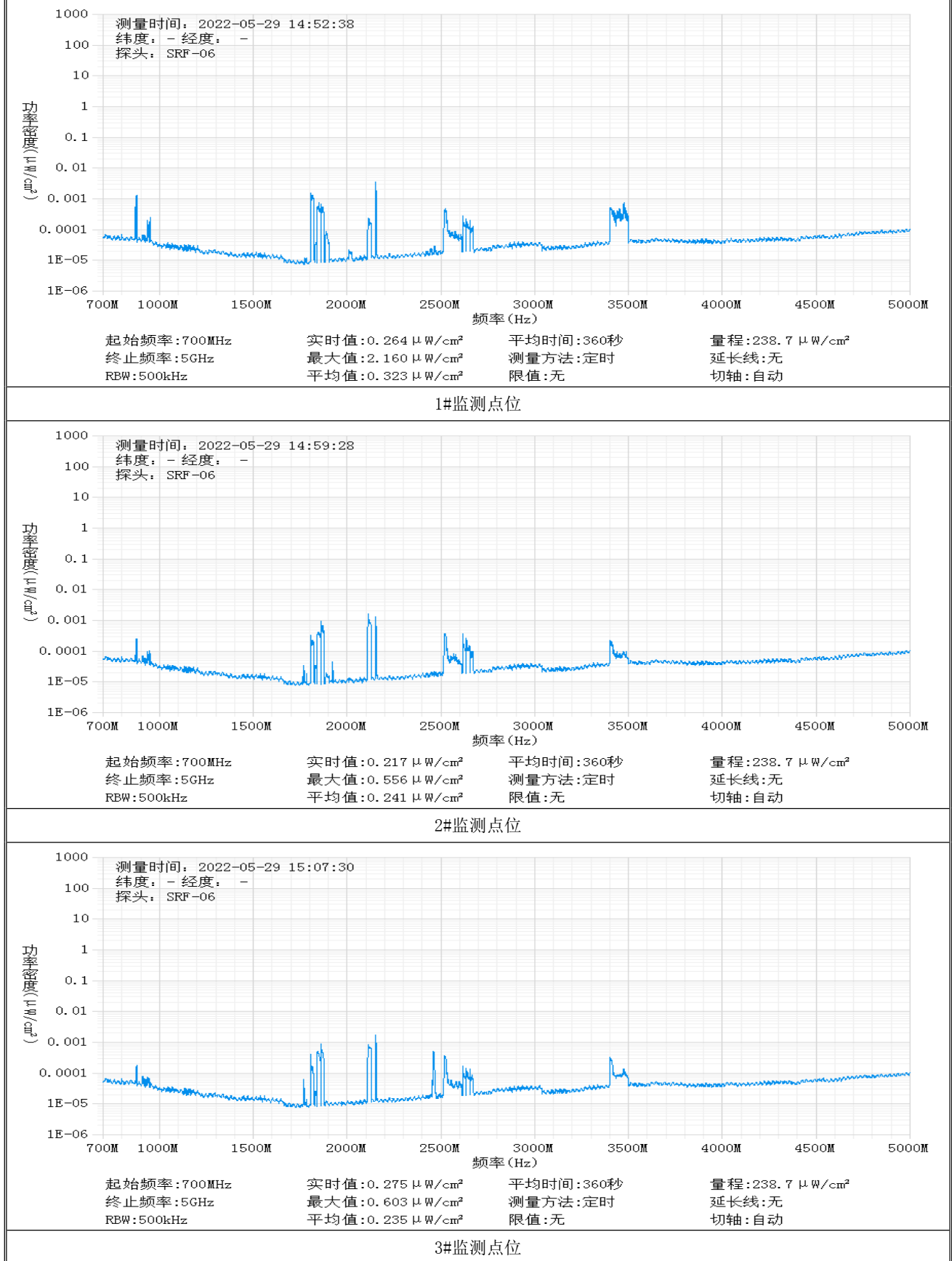
中核化学计量检测中心

核工业北京化工冶金研究院分析测试中心

运营商基站名称	城际铁路新增 4			
委托单位	中国移动通信集团陕西有限公司咸阳分公司			
委托单位地址	陕西省咸阳市秦都区长虹中路移动大楼			
检测性质	委托检测	检测参数	功率密度	
检测日期	2022 年 05 月 29 日			
基站建设地点	陕西省咸阳市渭城区涇亨大街云冠时代广场北			
天线架设方式	单管塔	天线离地高度	38m	
运营商、网络制式	移动、5G	发射频率范围（MHz）	2515-2615	
检测时环境情况	检测时间	天气	温度（℃）	相对湿度（%）
	14 时 43 分～15 时 08 分	多云	21~33	30~40
检测所依据的技术文件名称及代号	《5G 移动通信基站电磁辐射环境监测方法（试行）》（HJ 1151-2020） 《电磁环境控制限值》（GB 8702-2014）			
使用的主要仪器设备名称、型号规格及编号	主要仪器设备名称：选频式宽带电磁辐射检测仪； 型号规格：OS-4P 型主机配 SRF-06 型探头； 仪器编号：YQ-HJ-0109；			
仪器主要技术指标	频率响应范围：30MHz～6000MHz； 量程：2.6×10 ⁻⁷ μW/cm ² ～23.8mW/cm ² ； 探头的检出限：2.6×10 ⁻⁷ μW/cm ² ；			
仪器校准情况	校准单位：中国计量科学研究院； 校准有效期：2021.09.02～2022.09.01； 校准证书编号：XDdj2021-13861			
备注	城际铁路新增 4 基站检测点位布设在基站发射天线覆盖范围内，可能受到影响的电磁辐射环境敏感目标处，检测结果表明，所测点位的电磁辐射功率密度值均低于国家标准《电磁环境控制限值》（GB 8702-2014）中规定的公众暴露控制限值（30MHz～3000MHz 频率范围内，功率密度限值为 40 μW/cm ² ；3000MHz～15000MHz 频率范围内，功率密度限值为 40 μW/cm ² ～200 μW/cm ² ）。			



监测点位监测频谱分布图



基站检测现场照片



中核化学计量检测中心

核工业北京化工冶金研究院分析测试中心

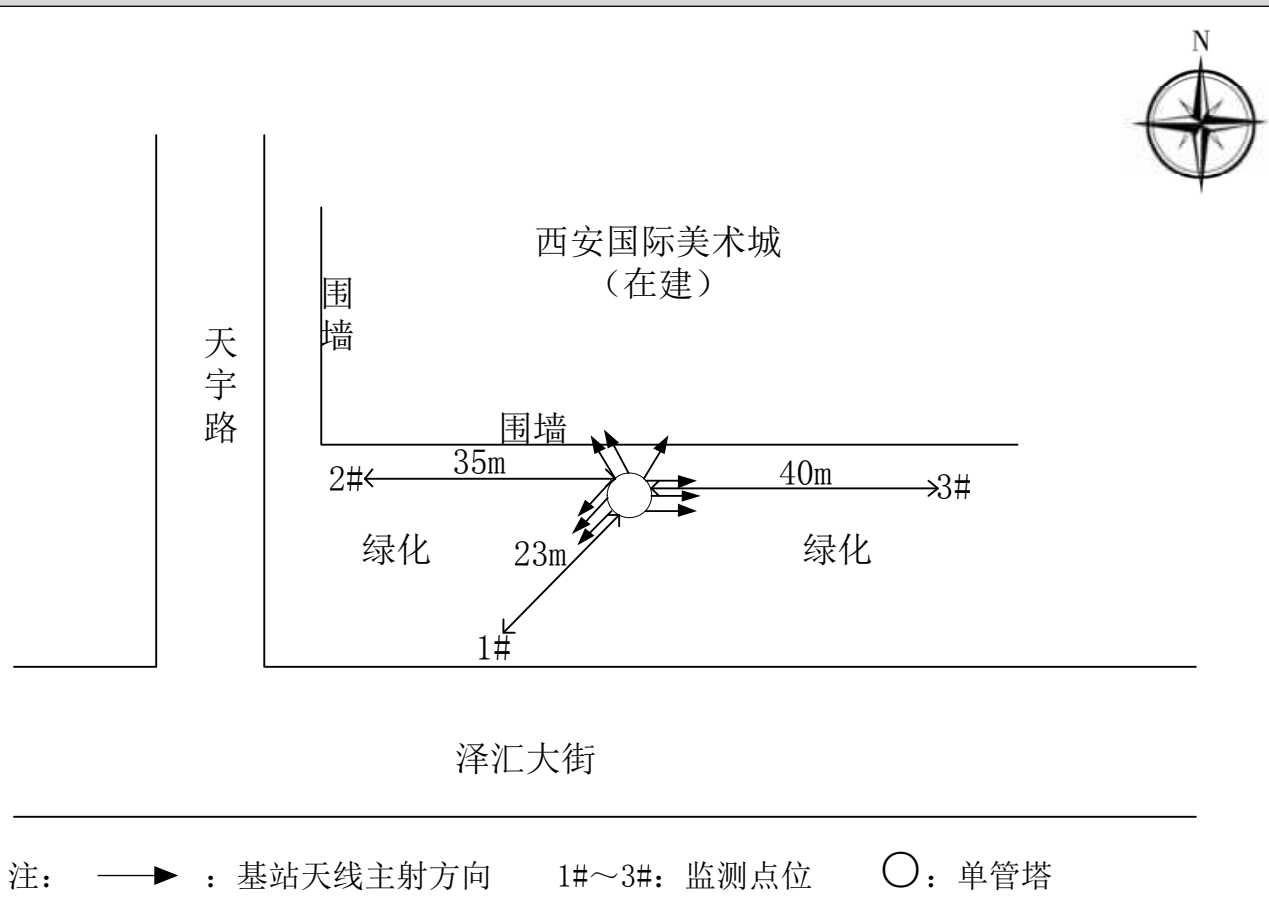
运营商基站名称	城际铁路新增 5			
委托单位	中国移动通信集团陕西有限公司咸阳分公司			
委托单位地址	陕西省咸阳市秦都区长虹中路移动大楼			
检测性质	委托检测	检测参数	功率密度	
检测日期	2022 年 05 月 29 日			
基站建设地点	陕西省咸阳市渭城区泽汇大街西安国际美术城南			
天线架设方式	单管塔	天线离地高度	38m	
运营商、网络制式	移动、5G	发射频率范围（MHz）	2515-2615	
检测时环境情况	检测时间	天气	温度（℃）	相对湿度（%）
	15 时 12 分～15 时 38 分	多云	21~33	30~40
检测所依据的技术文件名称及代号	《5G 移动通信基站电磁辐射环境监测方法（试行）》（HJ 1151-2020） 《电磁环境控制限值》（GB 8702-2014）			
使用的主要仪器设备名称、型号规格及编号	主要仪器设备名称：选频式宽带电磁辐射检测仪； 型号规格：OS-4P 型主机配 SRF-06 型探头； 仪器编号：YQ-HJ-0109；			
仪器主要技术指标	频率响应范围：30MHz～6000MHz； 量程：2.6×10 ⁻⁷ μW/cm ² ～23.8mW/cm ² ； 探头的检出限：2.6×10 ⁻⁷ μW/cm ² ；			
仪器校准情况	校准单位：中国计量科学研究院； 校准有效期：2021.09.02～2022.09.01； 校准证书编号：XDdj2021-13861			
备注	城际铁路新增 5 基站检测点位布设在基站发射天线覆盖范围内，可能受到影响的电磁辐射环境敏感目标处，检测结果表明，所测点位的电磁辐射功率密度值均低于国家标准《电磁环境控制限值》（GB 8702-2014）中规定的公众暴露控制限值（30MHz～3000MHz 频率范围内，功率密度限值为 40 μW/cm ² ；3000MHz～15000MHz 频率范围内，功率密度限值为 40 μW/cm ² ～200 μW/cm ² ）。			

基站电磁辐射环境检测结果

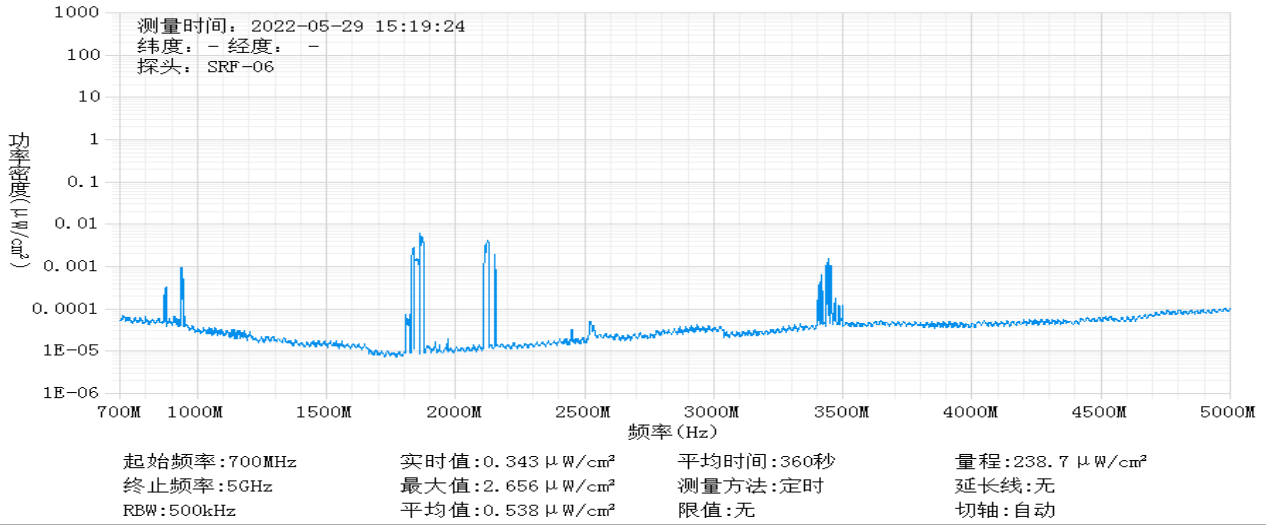
序号	检测点位描述	与天线的距离		发射天线		5G 终端设备		应用场景	功率密度 ($\mu\text{W}/\text{cm}^2$)
		垂直 (m)	水平 (m)	运营 商	下行频段 (MHz)	型号	数量		
1	基站西南 23 米	38	23	移动	2515-2615	Redmi K40	1 台	视频交互	0.538
2	基站西 35 米	38	35	移动	2515-2615	Redmi K40	1 台	视频交互	0.276
3	基站东 40 米	38	40	移动	2515-2615	Redmi K40	1 台	视频交互	0.511

备注：测量时，仪器探头距地面（或立足平面）1.7m。因建筑物、玻璃窗或树木等遮挡等，检测点位距离基站天线的距离无法测定，表中用“/”表示。以上监测数据仅反映监测工况下的功率密度值。

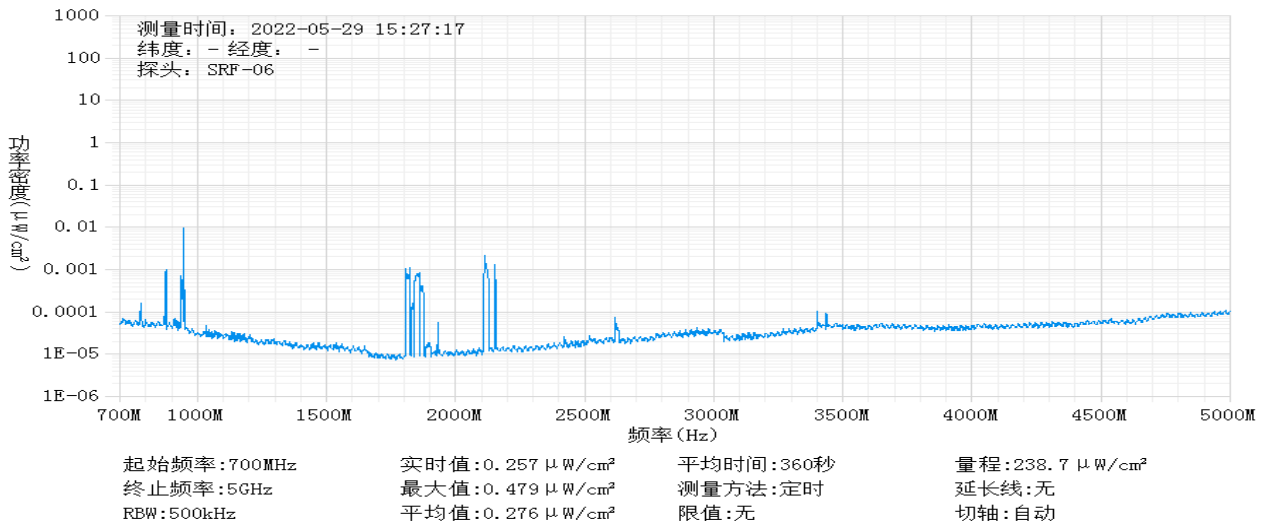
基站电磁辐射环境检测点位示意图



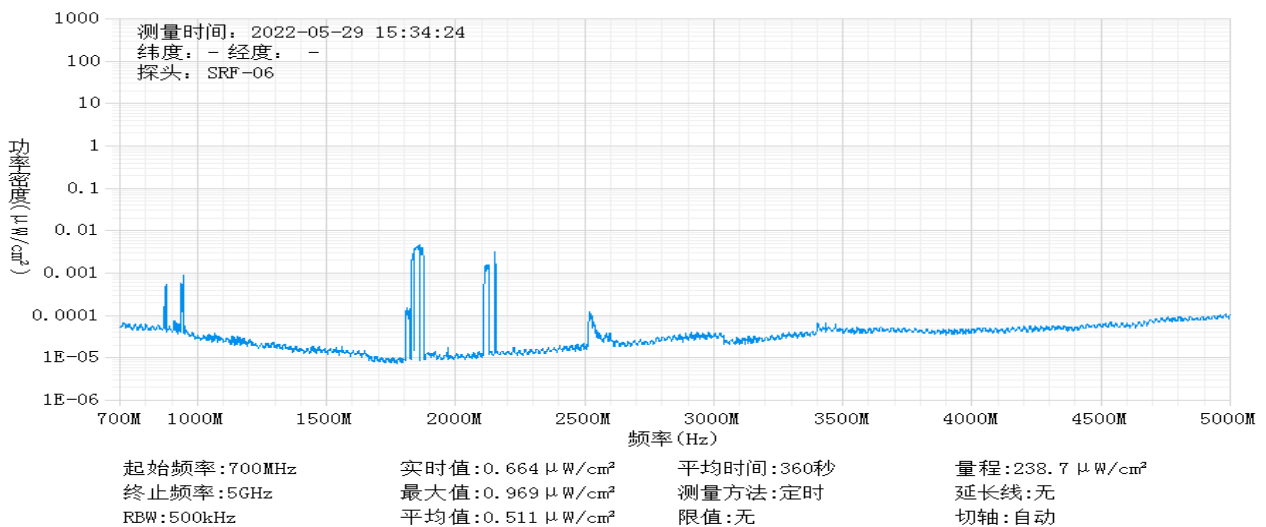
监测点位监测频谱分布图



1#监测点位



2#监测点位



3#监测点位

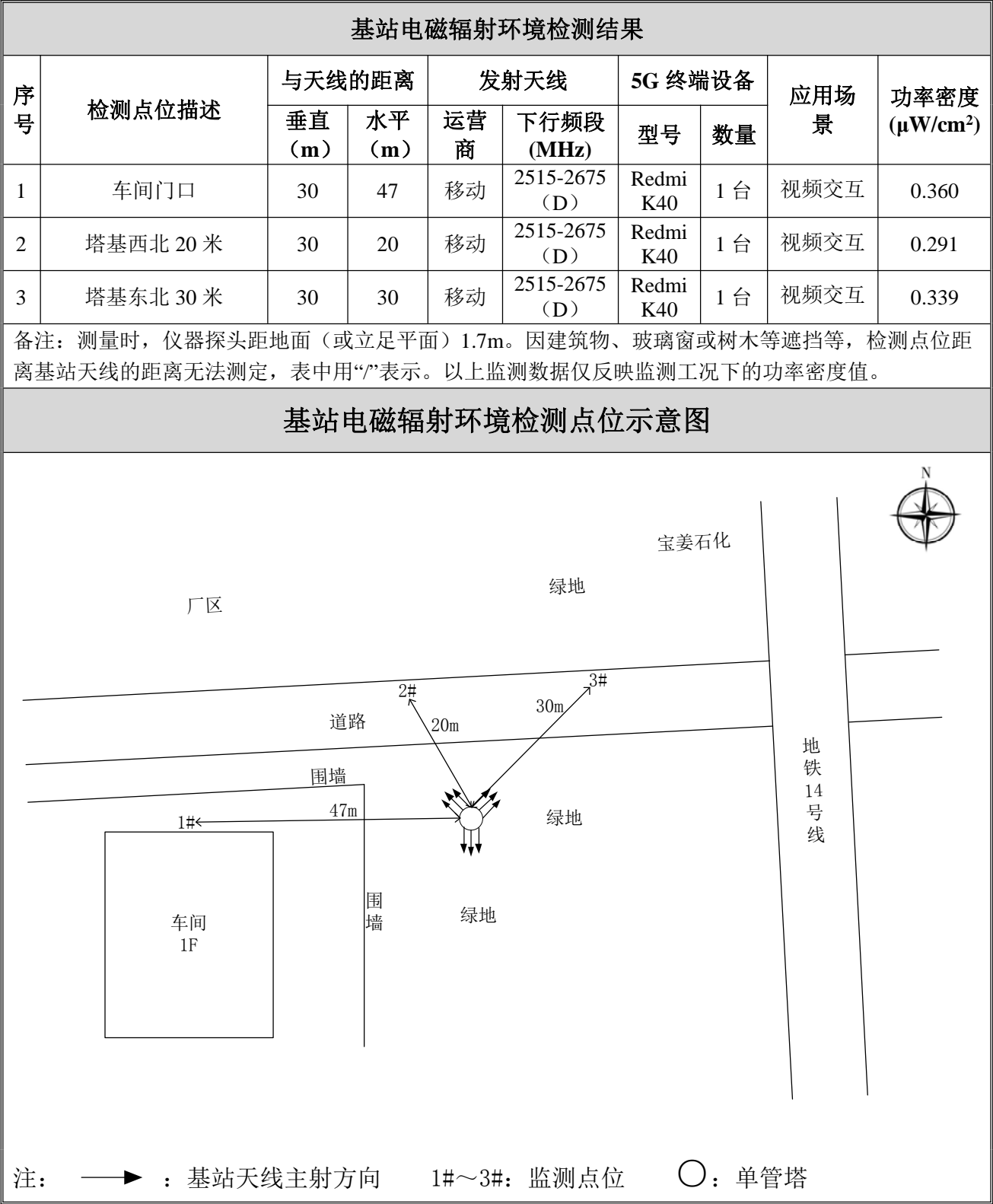
基站检测现场照片



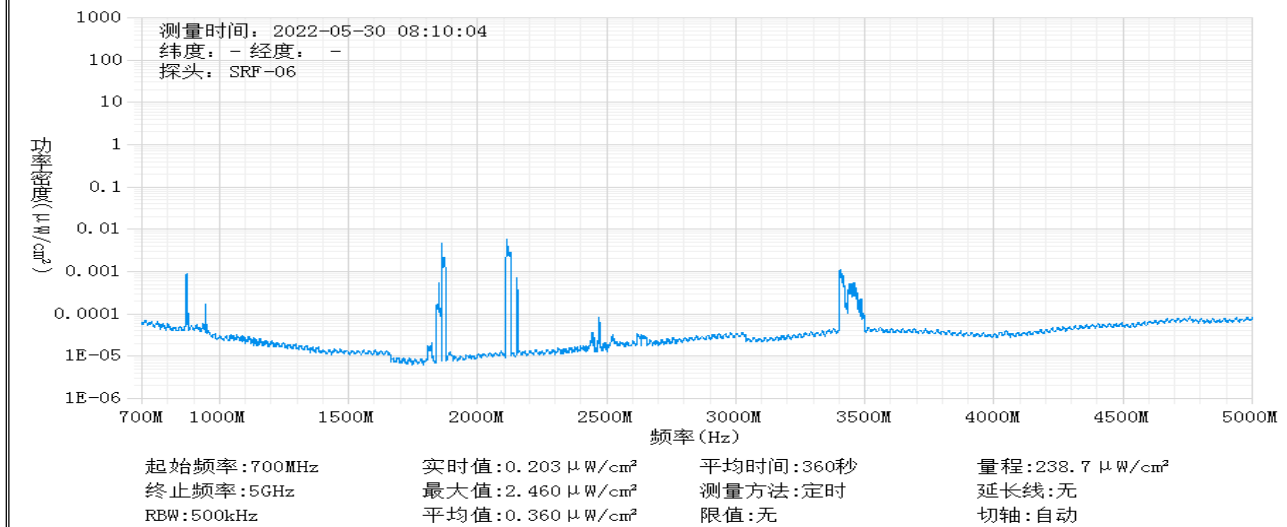
中核化学计量检测中心

核工业北京化工冶金研究院分析测试中心

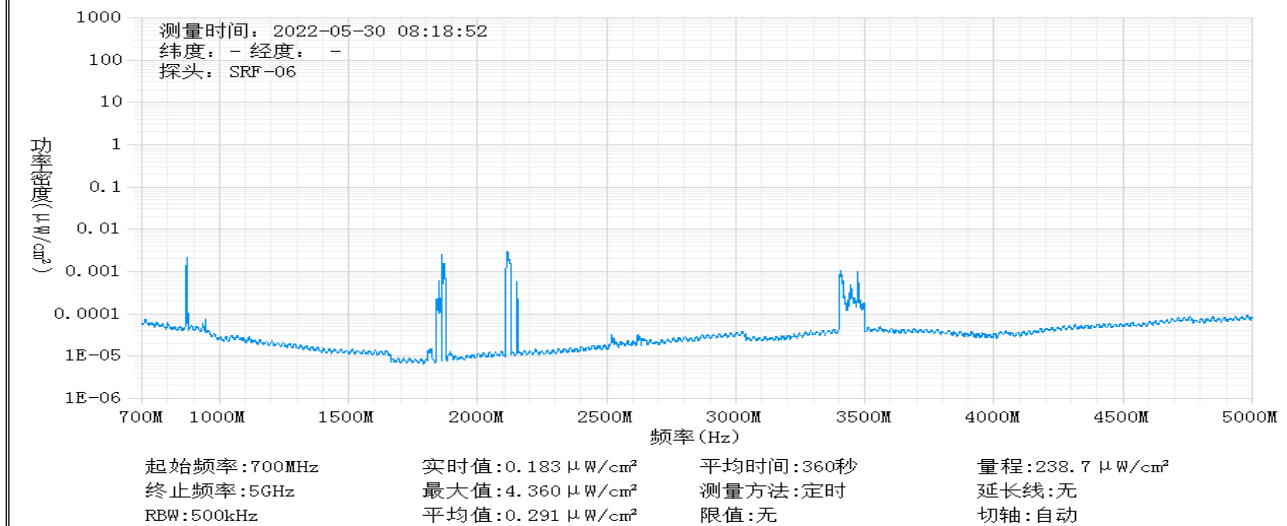
运营商基站名称	摆旗寨联通基站			
委托单位	中国移动通信集团陕西有限公司咸阳分公司			
委托单位地址	陕西省咸阳市秦都区长虹中路移动大楼			
检测性质	委托检测	检测参数	功率密度	
检测日期	2022 年 05 月 30 日			
基站建设地点	陕西省咸阳市渭城区渭城街道宝姜石化西南			
天线架设方式	单管塔	天线离地高度	30m	
运营商、网络制式	移动、5G	发射频率范围（MHz）	2515-2675（D）	
检测时环境情况	检测时间	天气	温度（℃）	相对湿度（%）
	08 时 03 分～08 时 27 分	晴	21~31	40~50
检测所依据的技术文件名称及代号	《5G 移动通信基站电磁辐射环境监测方法（试行）》（HJ 1151-2020） 《电磁环境控制限值》（GB 8702-2014）			
使用的主要仪器设备名称、型号规格及编号	主要仪器设备名称：选频式宽带电磁辐射检测仪； 型号规格：OS-4P 型主机配 SRF-06 型探头； 仪器编号：YQ-HJ-0122；			
仪器主要技术指标	频率响应范围：30MHz～6000MHz； 量程：2.6×10 ⁻⁷ μW/cm ² ～23.8mW/cm ² ； 探头的检出限：2.6×10 ⁻⁷ μW/cm ² ；			
仪器校准情况	校准单位：中国计量科学研究院； 校准有效期：2021.09.29～2022.09.28； 校准证书编号：XDdj2021-14176			
备注	摆旗寨联通基站基站检测点位布设在基站发射天线覆盖范围内，可能受到影响的电磁辐射环境敏感目标处，检测结果表明，所测点位的电磁辐射功率密度值均低于国家标准《电磁环境控制限值》（GB 8702-2014）中规定的公众暴露控制限值（30MHz～3000MHz 频率范围内，功率密度限值为 40 μW/cm ² ；3000MHz～15000MHz 频率范围内，功率密度限值为 40 μW/cm ² ～200 μW/cm ² ）。			



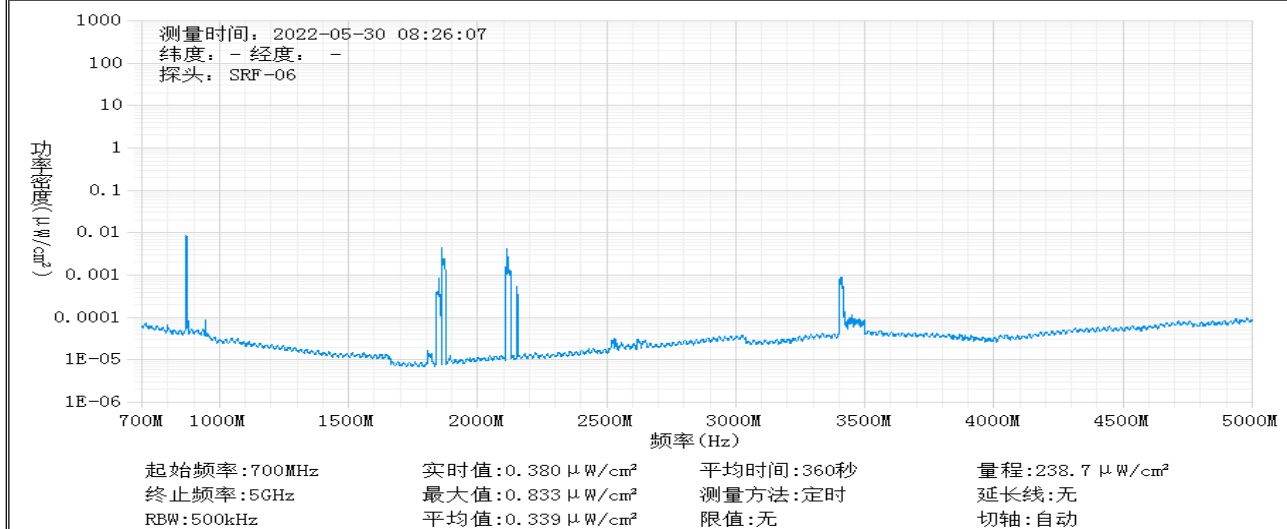
监测点位监测频谱分布图



1#监测点位



2#监测点位



3#监测点位

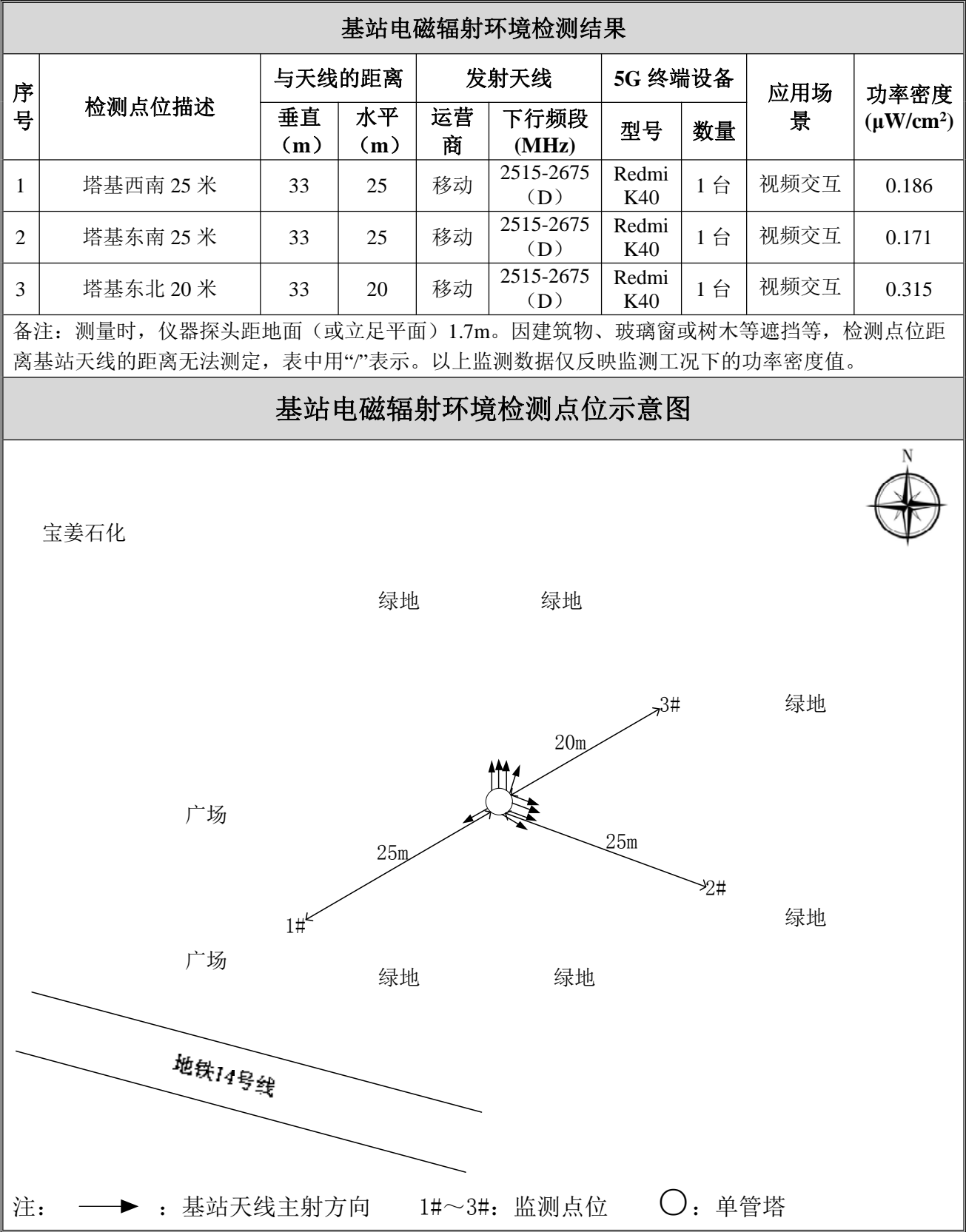
基站检测现场照片



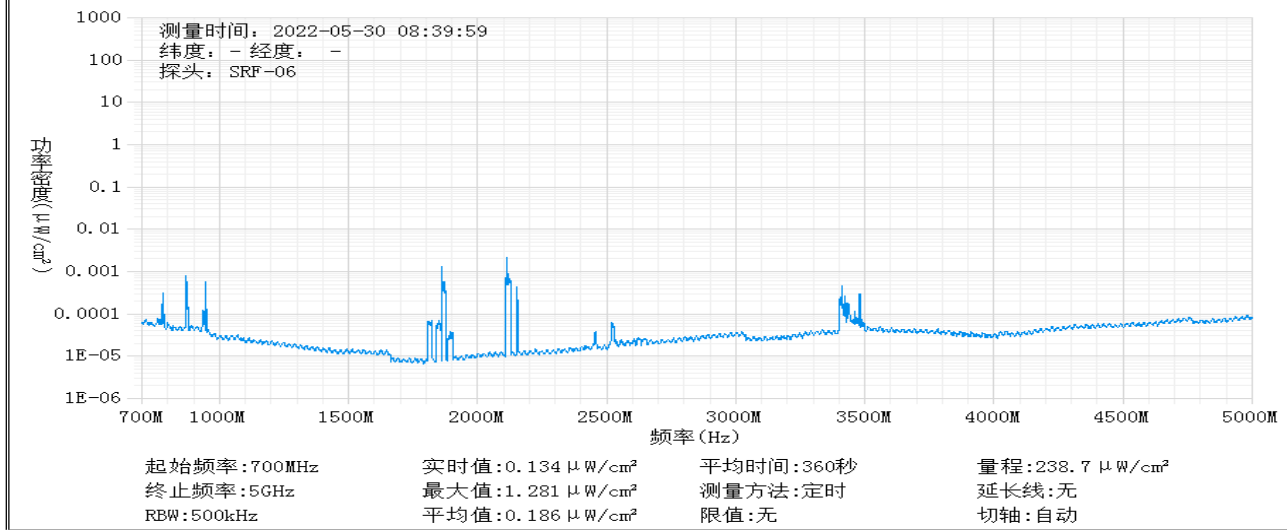
中核化学计量检测中心

核工业北京化工冶金研究院分析测试中心

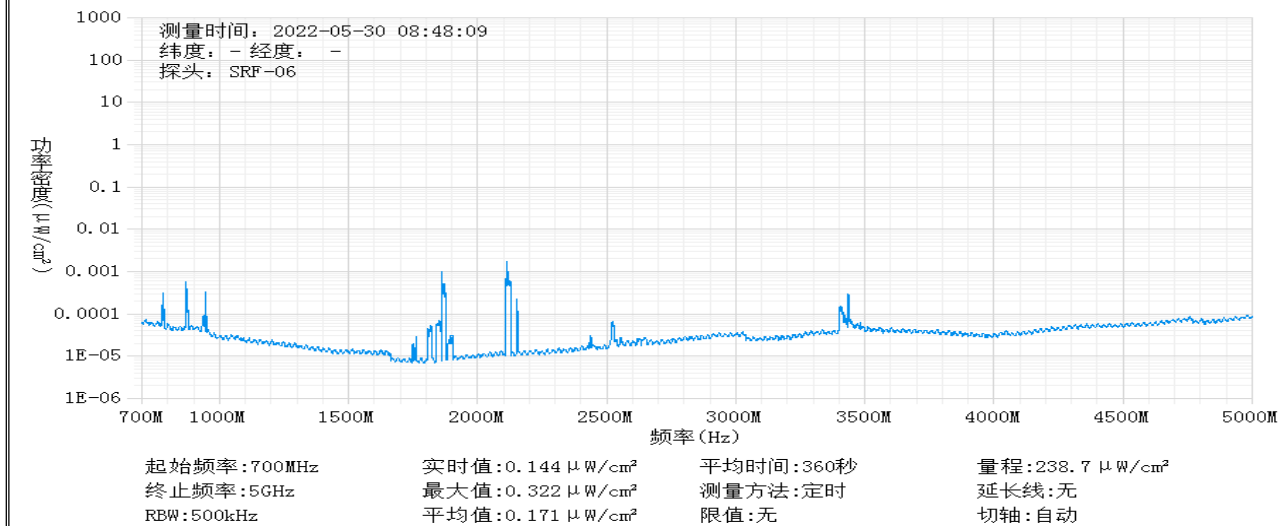
运营商基站名称	城际铁路新增 12			
委托单位	中国移动通信集团陕西有限公司咸阳分公司			
委托单位地址	陕西省咸阳市秦都区长虹中路移动大楼			
检测性质	委托检测	检测参数	功率密度	
检测日期	2022 年 05 月 30 日			
基站建设地点	陕西省咸阳市渭城区渭城街道宝姜石化东南			
天线架设方式	单管塔	天线离地高度	33m	
运营商、网络制式	移动、5G	发射频率范围（MHz）	2515-2675（D）	
检测时环境情况	检测时间	天气	温度（℃）	相对湿度（%）
	08 时 32 分～08 时 57 分	晴	21~31	40~50
检测所依据的技术文件名称及代号	《5G 移动通信基站电磁辐射环境监测方法（试行）》（HJ 1151-2020） 《电磁环境控制限值》（GB 8702-2014）			
使用的主要仪器设备名称、型号规格及编号	主要仪器设备名称：选频式宽带电磁辐射检测仪； 型号规格：OS-4P 型主机配 SRF-06 型探头； 仪器编号：YQ-HJ-0122；			
仪器主要技术指标	频率响应范围：30MHz～6000MHz； 量程：2.6×10 ⁻⁷ μW/cm ² ～23.8mW/cm ² ； 探头的检出限：2.6×10 ⁻⁷ μW/cm ² ；			
仪器校准情况	校准单位：中国计量科学研究院； 校准有效期：2021.09.29～2022.09.28； 校准证书编号：XDdj2021-14176			
备注	城际铁路新增 12 基站检测点位布设在基站发射天线覆盖范围内，可能受到影响的电磁辐射环境敏感目标处，检测结果表明，所测点位的电磁辐射功率密度值均低于国家标准《电磁环境控制限值》（GB 8702-2014）中规定的公众暴露控制限值（30MHz～3000MHz 频率范围内，功率密度限值为 40 μW/cm ² ；3000MHz～15000MHz 频率范围内，功率密度限值为 40 μW/cm ² ～200 μW/cm ² ）。			



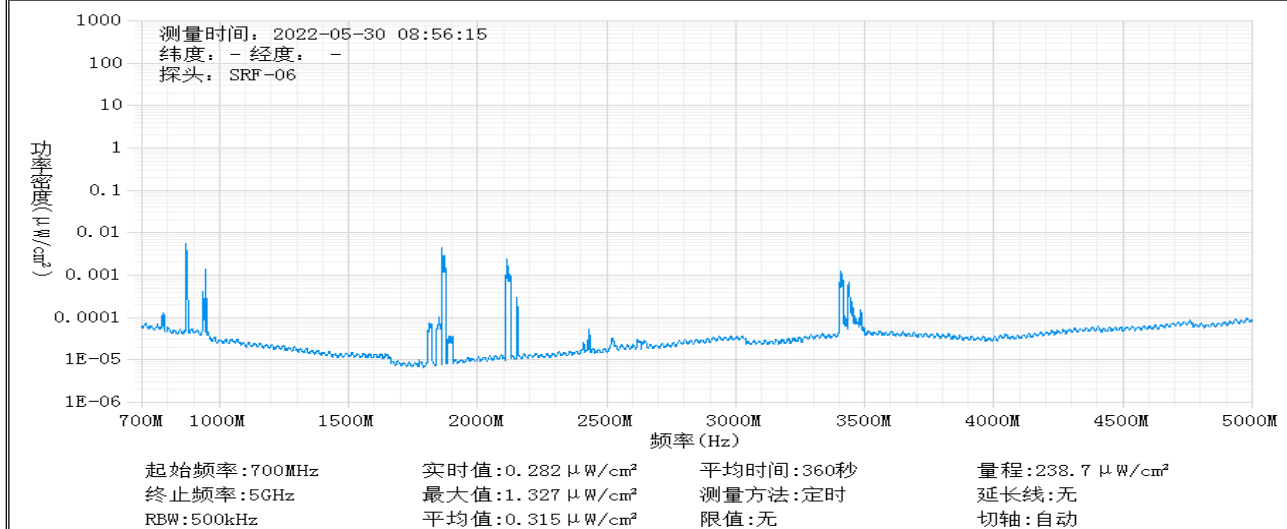
监测点位监测频谱分布图



1#监测点位



2#监测点位



3#监测点位

基站检测现场照片



中核化学计量检测中心

核工业北京化工冶金研究院分析测试中心

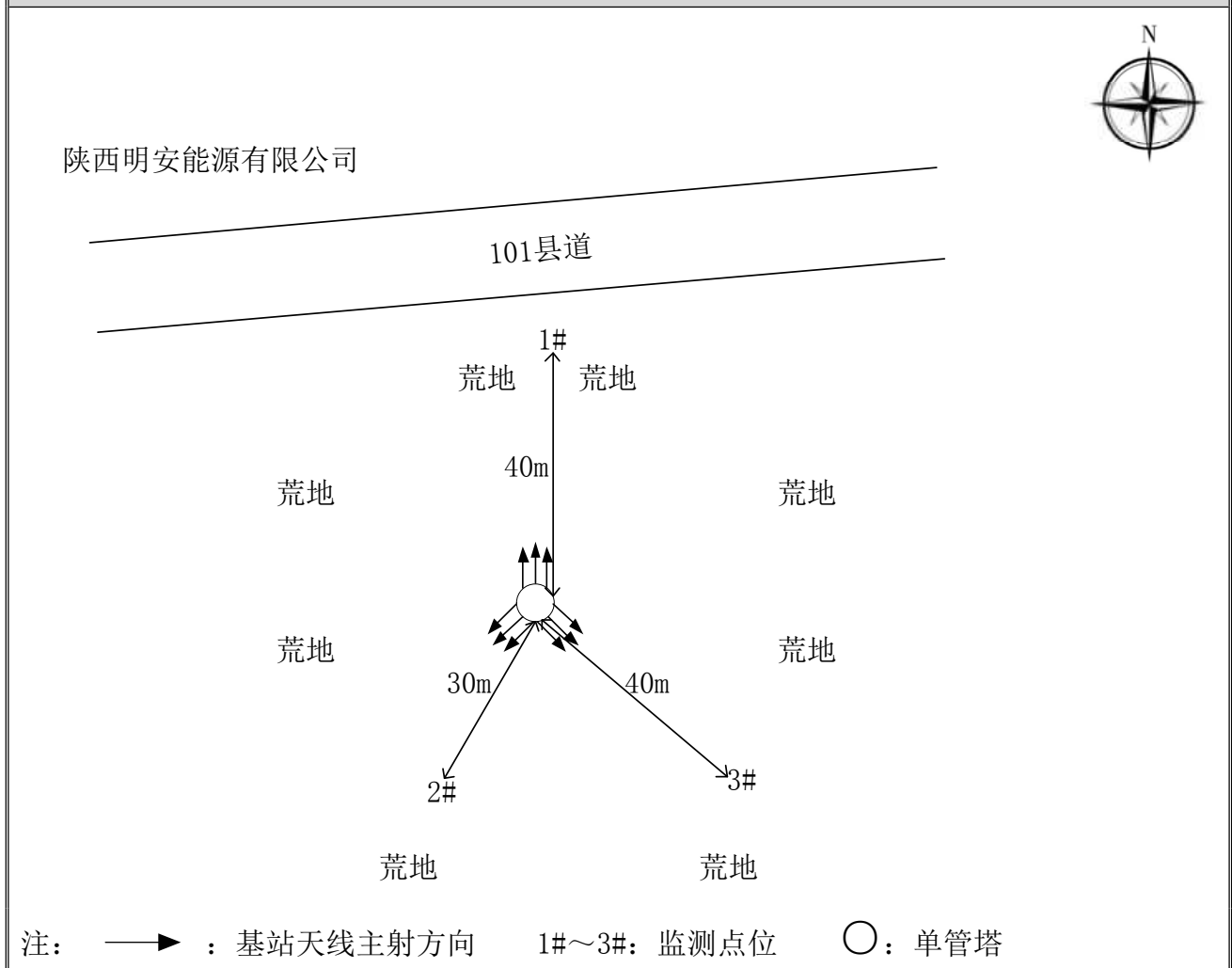
运营商基站名称	城际铁路新增 13			
委托单位	中国移动通信集团陕西有限公司咸阳分公司			
委托单位地址	陕西省咸阳市秦都区长虹中路移动大楼			
检测性质	委托检测	检测参数	功率密度	
检测日期	2022 年 05 月 30 日			
基站建设地点	陕西省咸阳市渭城区渭城街道陕西明安能源有限公司东南			
天线架设方式	单管塔	天线离地高度	33m	
运营商、网络制式	移动、5G	发射频率范围（MHz）	2515-2675（D）	
检测时环境情况	检测时间	天气	温度（℃）	相对湿度（%）
	09 时 00 分～09 时 28 分	晴	21~31	40~50
检测所依据的技术文件名称及代号	《5G 移动通信基站电磁辐射环境监测方法（试行）》（HJ 1151-2020） 《电磁环境控制限值》（GB 8702-2014）			
使用的主要仪器设备名称、型号规格及编号	主要仪器设备名称：选频式宽带电磁辐射检测仪； 型号规格：OS-4P 型主机配 SRF-06 型探头； 仪器编号：YQ-HJ-0122；			
仪器主要技术指标	频率响应范围：30MHz～6000MHz； 量程：2.6×10 ⁻⁷ μW/cm ² ～23.8mW/cm ² ； 探头的检出限：2.6×10 ⁻⁷ μW/cm ² ；			
仪器校准情况	校准单位：中国计量科学研究院； 校准有效期：2021.09.29～2022.09.28； 校准证书编号：XDdj2021-14176			
备注	城际铁路新增 13 基站检测点位布设在基站发射天线覆盖范围内，可能受到影响的电磁辐射环境敏感目标处，检测结果表明，所测点位的电磁辐射功率密度值均低于国家标准《电磁环境控制限值》（GB 8702-2014）中规定的公众暴露控制限值（30MHz～3000MHz 频率范围内，功率密度限值为 40 μW/cm ² ；3000MHz～15000MHz 频率范围内，功率密度限值为 40 μW/cm ² ～200 μW/cm ² ）。			

基站电磁辐射环境检测结果

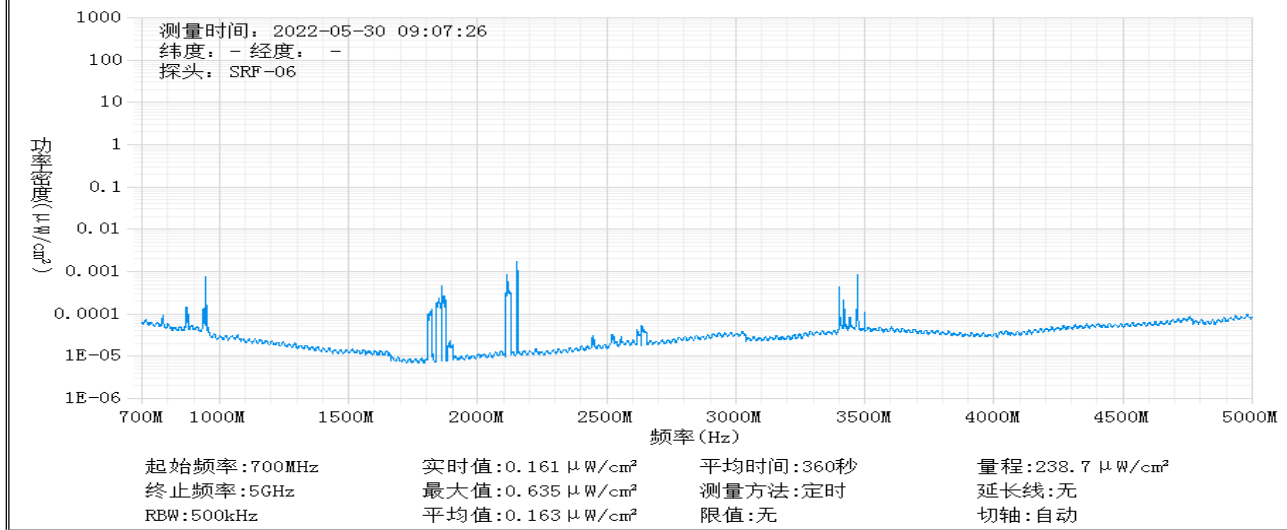
序号	检测点位描述	与天线的距离		发射天线		5G 终端设备		应用场景	功率密度 ($\mu\text{W}/\text{cm}^2$)
		垂直 (m)	水平 (m)	运营商	下行频段 (MHz)	型号	数量		
1	塔基北 40 米	33	40	移动	2515-2675 (D)	Redmi K40	1 台	视频交互	0.163
2	塔基西南 30 米	33	30	移动	2515-2675 (D)	Redmi K40	1 台	视频交互	0.141
3	塔基东南 40 米	33	40	移动	2515-2675 (D)	Redmi K40	1 台	视频交互	0.225

备注：测量时，仪器探头距地面（或立足平面）1.7m。因建筑物、玻璃窗或树木等遮挡等，检测点位距离基站天线的距离无法测定，表中用“/”表示。以上监测数据仅反映监测工况下的功率密度值。

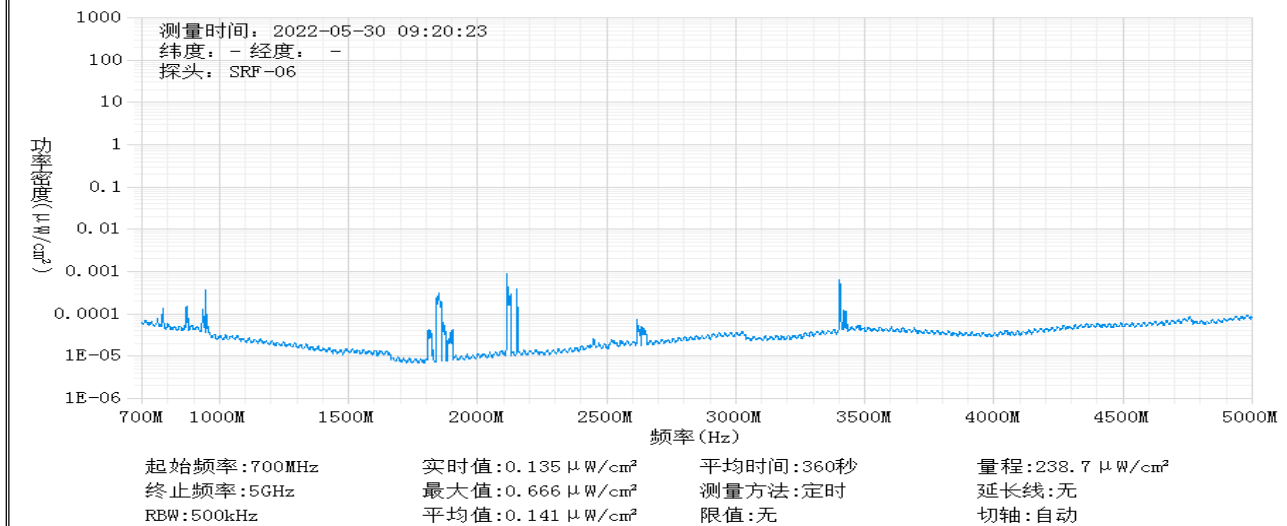
基站电磁辐射环境检测点位示意图



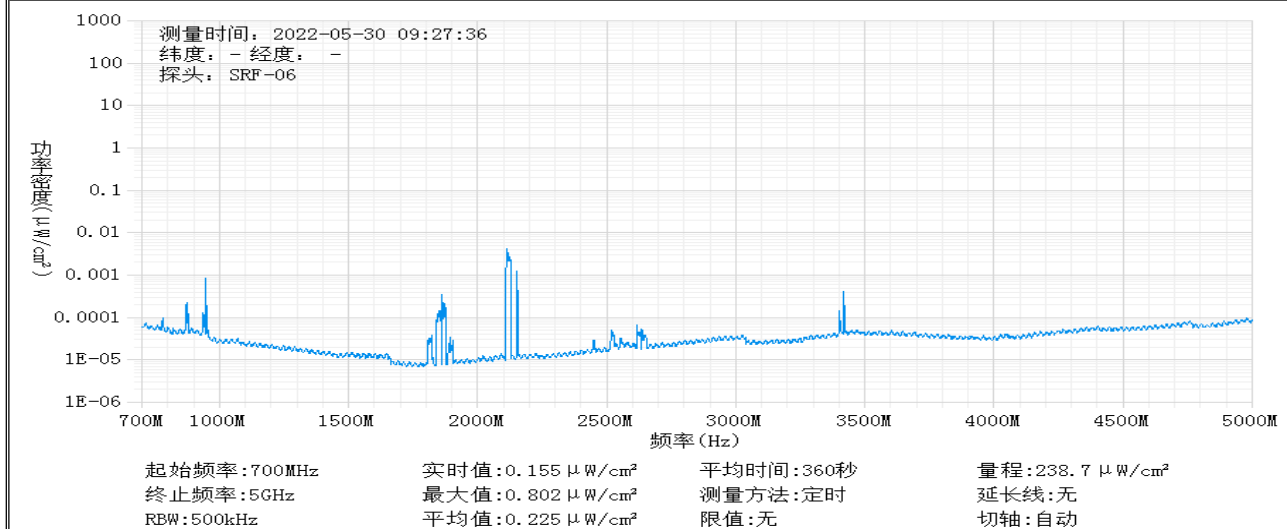
监测点位监测频谱分布图



1#监测点位



2#监测点位



3#监测点位

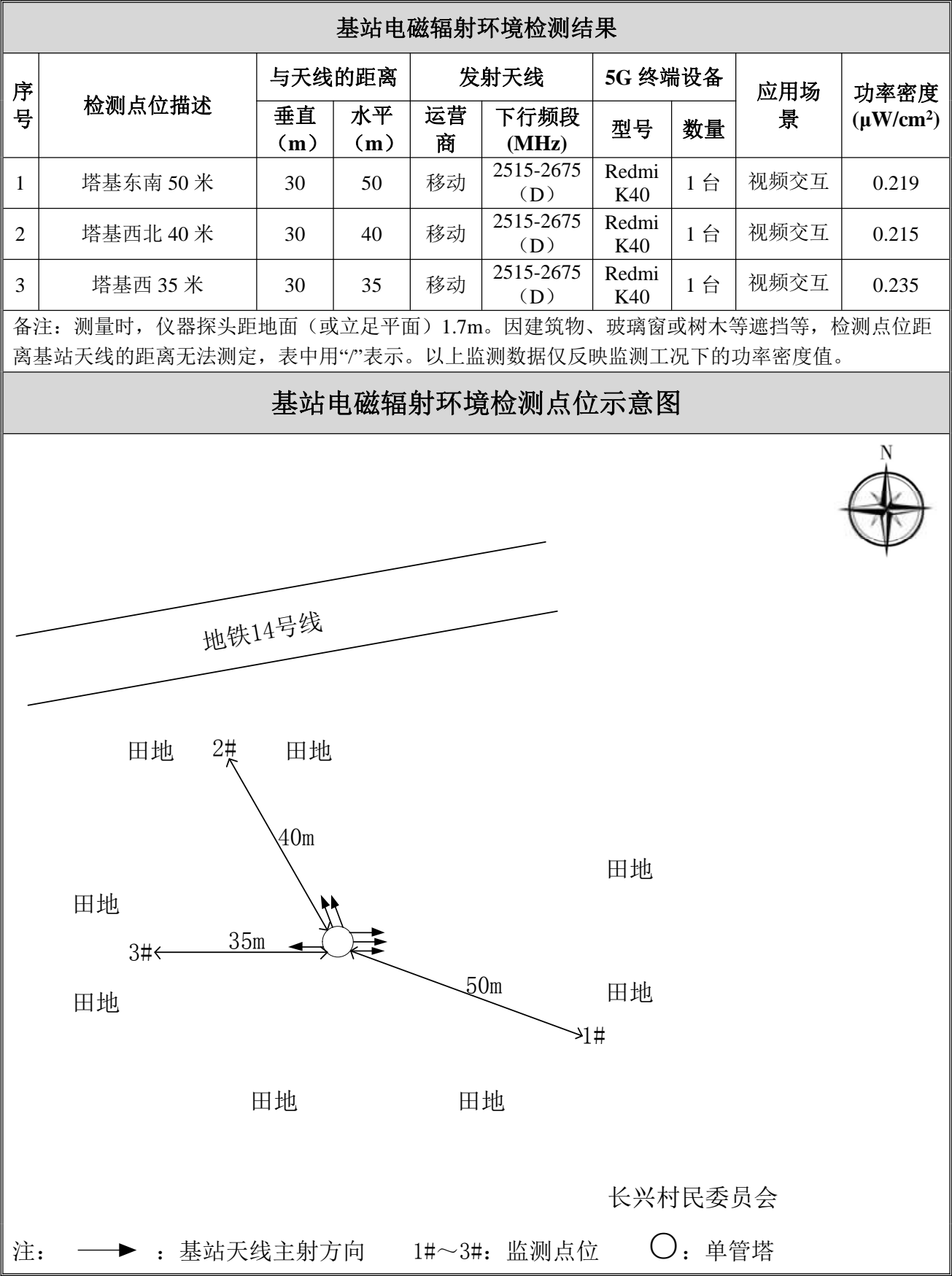
基站检测现场照片



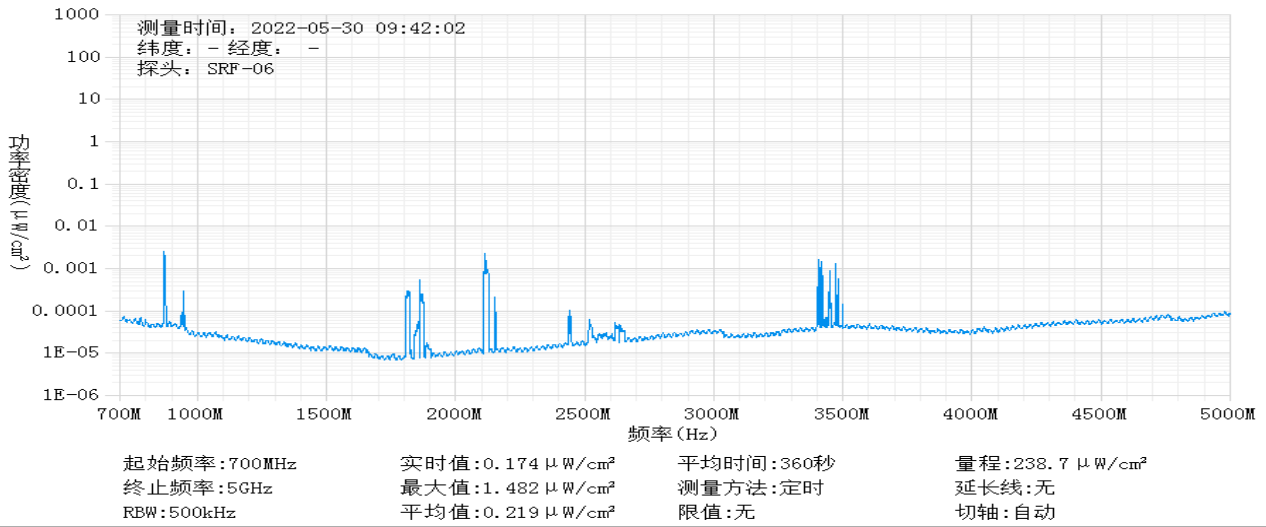
中核化学计量检测中心

核工业北京化工冶金研究院分析测试中心

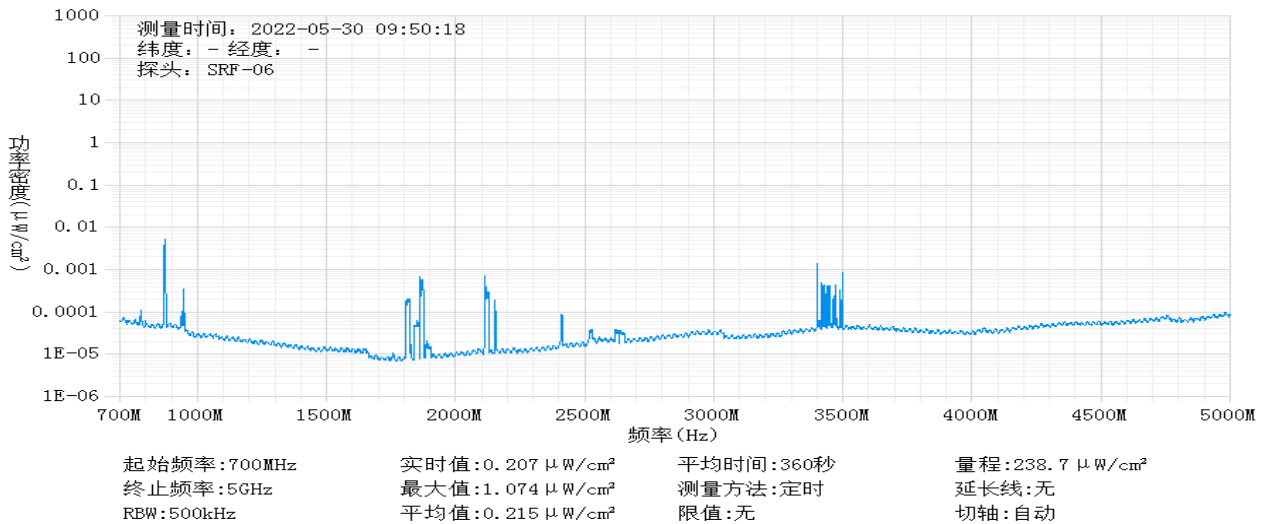
运营商基站名称	城际铁路新增 14			
委托单位	中国移动通信集团陕西有限公司咸阳分公司			
委托单位地址	陕西省咸阳市秦都区长虹中路移动大楼			
检测性质	委托检测	检测参数	功率密度	
检测日期	2022 年 05 月 30 日			
基站建设地点	陕西省咸阳市渭城区窑店街道长兴村民委员会西北			
天线架设方式	单管塔	天线离地高度	30m	
运营商、网络制式	移动、5G	发射频率范围（MHz）	2515-2675（D）	
检测时环境情况	检测时间	天气	温度（℃）	相对湿度（%）
	09 时 35 分～09 时 59 分	晴	21~31	35~45
检测所依据的技术文件名称及代号	《5G 移动通信基站电磁辐射环境监测方法（试行）》（HJ 1151-2020） 《电磁环境控制限值》（GB 8702-2014）			
使用的主要仪器设备名称、型号规格及编号	主要仪器设备名称：选频式宽带电磁辐射检测仪； 型号规格：OS-4P 型主机配 SRF-06 型探头； 仪器编号：YQ-HJ-0122；			
仪器主要技术指标	频率响应范围：30MHz～6000MHz； 量程：2.6×10 ⁻⁷ μW/cm ² ～23.8mW/cm ² ； 探头的检出限：2.6×10 ⁻⁷ μW/cm ² ；			
仪器校准情况	校准单位：中国计量科学研究院； 校准有效期：2021.09.29～2022.09.28； 校准证书编号：XDdj2021-14176			
备注	城际铁路新增 14 基站检测点位布设在基站发射天线覆盖范围内，可能受到影响的电磁辐射环境敏感目标处，检测结果表明，所测点位的电磁辐射功率密度值均低于国家标准《电磁环境控制限值》（GB 8702-2014）中规定的公众暴露控制限值（30MHz～3000MHz 频率范围内，功率密度限值为 40 μW/cm ² ；3000MHz～15000MHz 频率范围内，功率密度限值为 40 μW/cm ² ～200 μW/cm ² ）。			



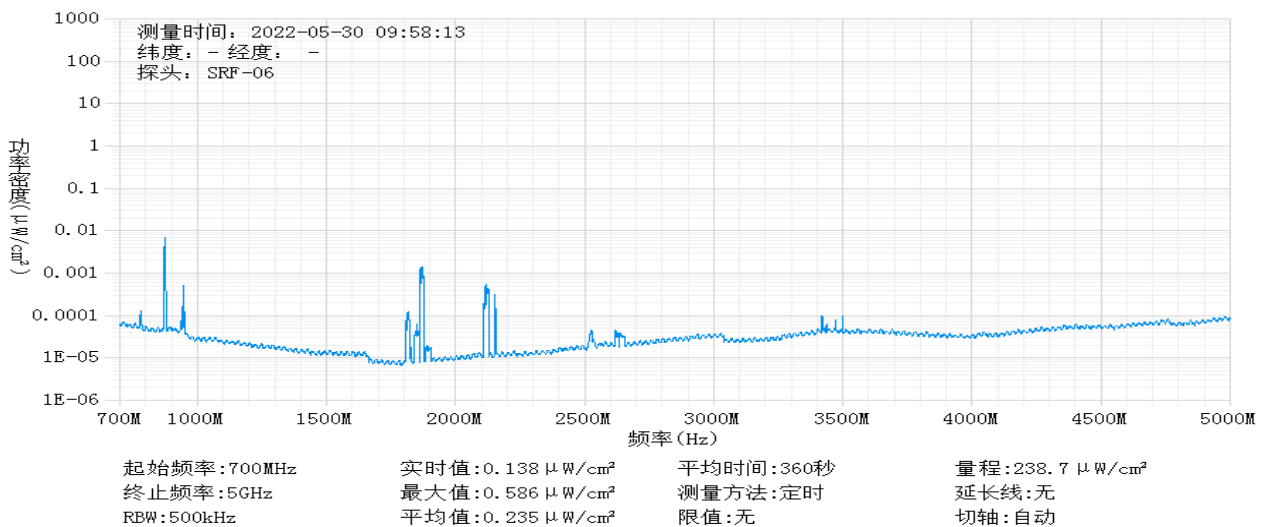
监测点位监测频谱分布图



1#监测点位



2#监测点位



3#监测点位

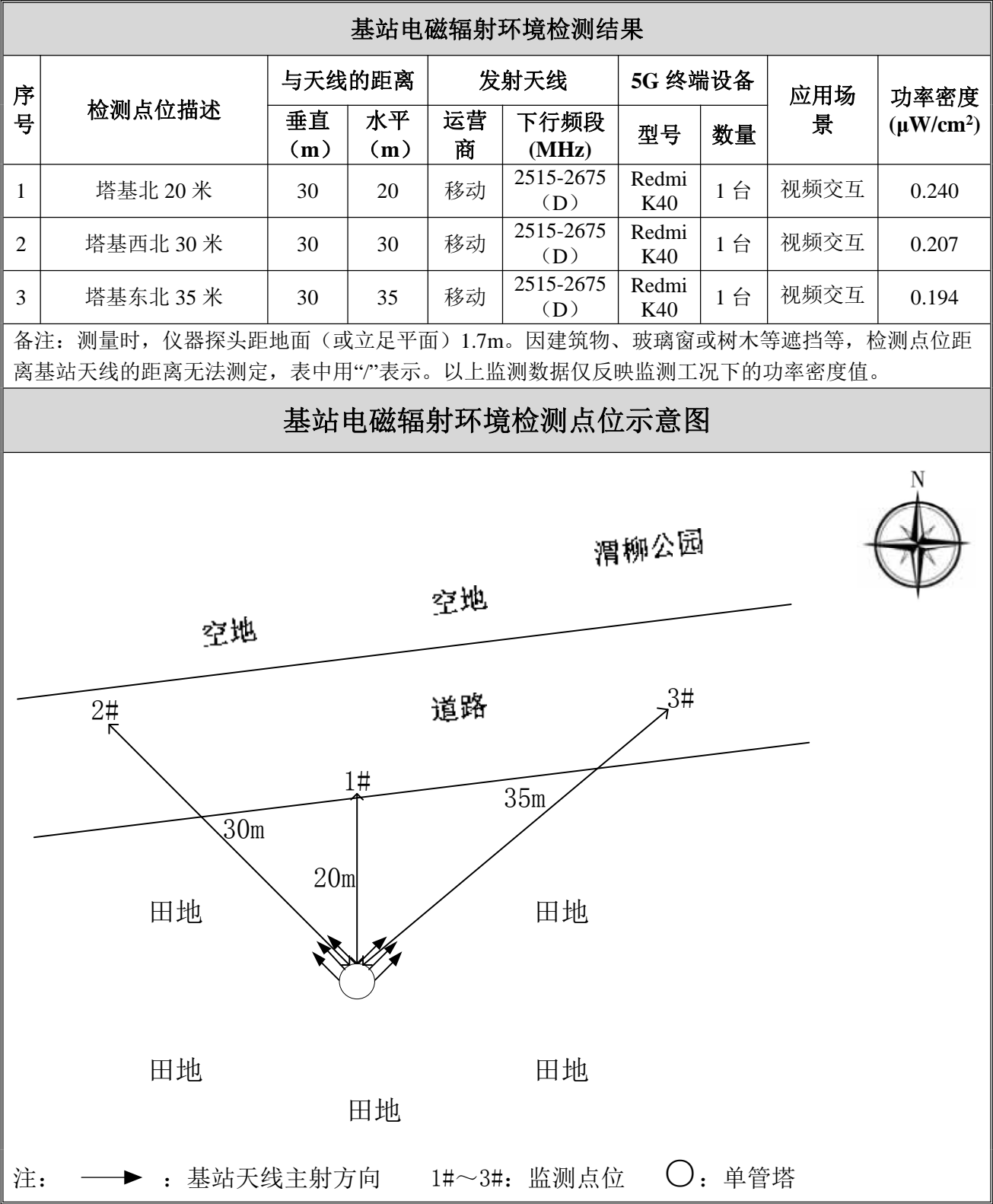
基站检测现场照片



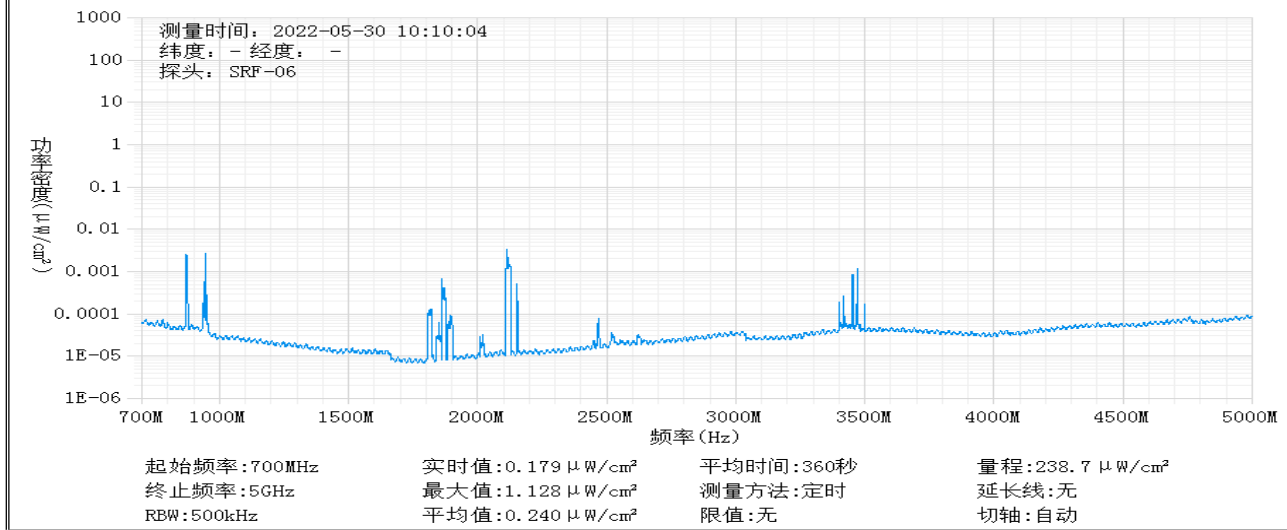
中核化学计量检测中心

核工业北京化工冶金研究院分析测试中心

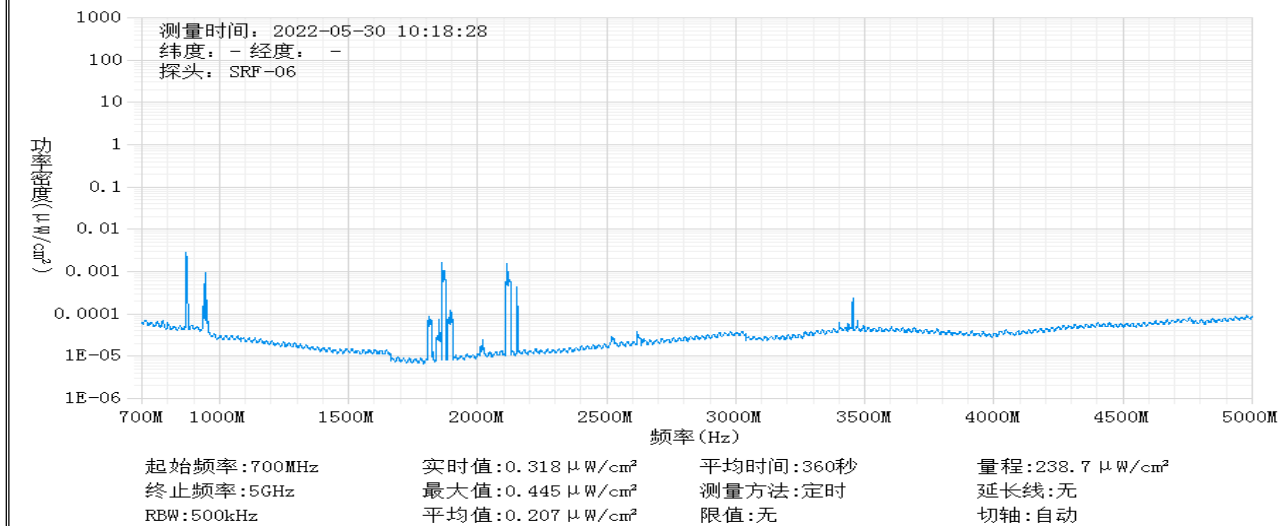
运营商基站名称	城际铁路新增 15			
委托单位	中国移动通信集团陕西有限公司咸阳分公司			
委托单位地址	陕西省咸阳市秦都区长虹中路移动大楼			
检测性质	委托检测	检测参数	功率密度	
检测日期	2022 年 05 月 30 日			
基站建设地点	陕西省咸阳市渭城区窑店街道渭柳公园西南			
天线架设方式	单管塔	天线离地高度	30m	
运营商、网络制式	移动、5G	发射频率范围（MHz）	2515-2675（D）	
检测时环境情况	检测时间	天气	温度（℃）	相对湿度（%）
	10 时 03 分～10 时 27 分	晴	21~31	35~45
检测所依据的技术文件名称及代号	《5G 移动通信基站电磁辐射环境监测方法（试行）》（HJ 1151-2020） 《电磁环境控制限值》（GB 8702-2014）			
使用的主要仪器设备名称、型号规格及编号	主要仪器设备名称：选频式宽带电磁辐射检测仪； 型号规格：OS-4P 型主机配 SRF-06 型探头； 仪器编号：YQ-HJ-0122；			
仪器主要技术指标	频率响应范围：30MHz～6000MHz； 量程：2.6×10 ⁻⁷ μW/cm ² ～23.8mW/cm ² ； 探头的检出限：2.6×10 ⁻⁷ μW/cm ² ；			
仪器校准情况	校准单位：中国计量科学研究院； 校准有效期：2021.09.29～2022.09.28； 校准证书编号：XDdj2021-14176			
备注	城际铁路新增 15 基站检测点位布设在基站发射天线覆盖范围内，可能受到影响的电磁辐射环境敏感目标处，检测结果表明，所测点位的电磁辐射功率密度值均低于国家标准《电磁环境控制限值》（GB 8702-2014）中规定的公众暴露控制限值（30MHz～3000MHz 频率范围内，功率密度限值为 40 μW/cm ² ；3000MHz～15000MHz 频率范围内，功率密度限值为 40 μW/cm ² ～200 μW/cm ² ）。			



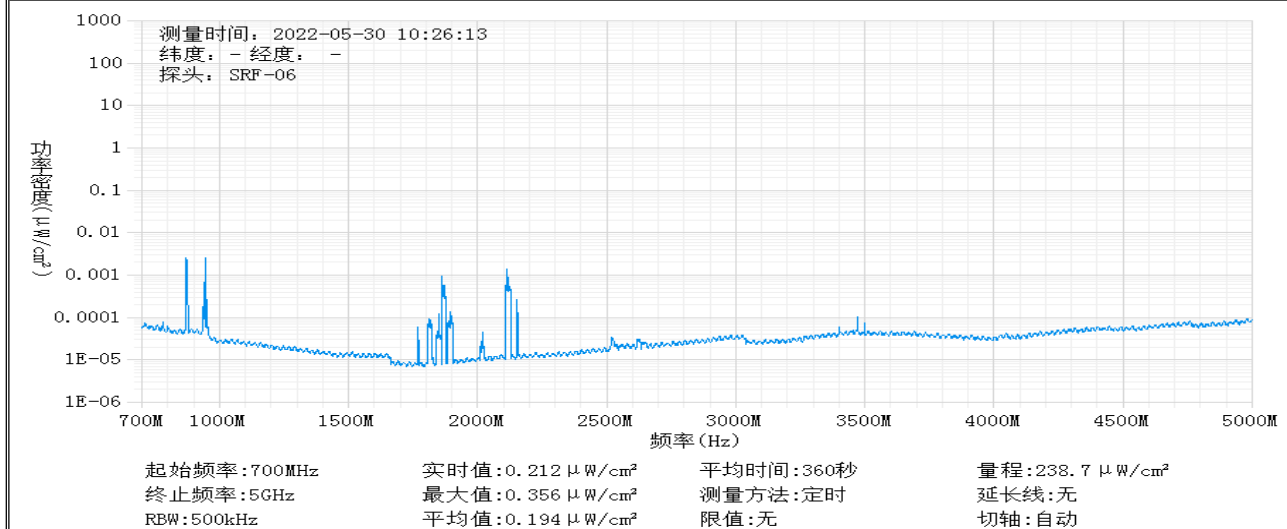
监测点位监测频谱分布图



1#监测点位



2#监测点位



3#监测点位

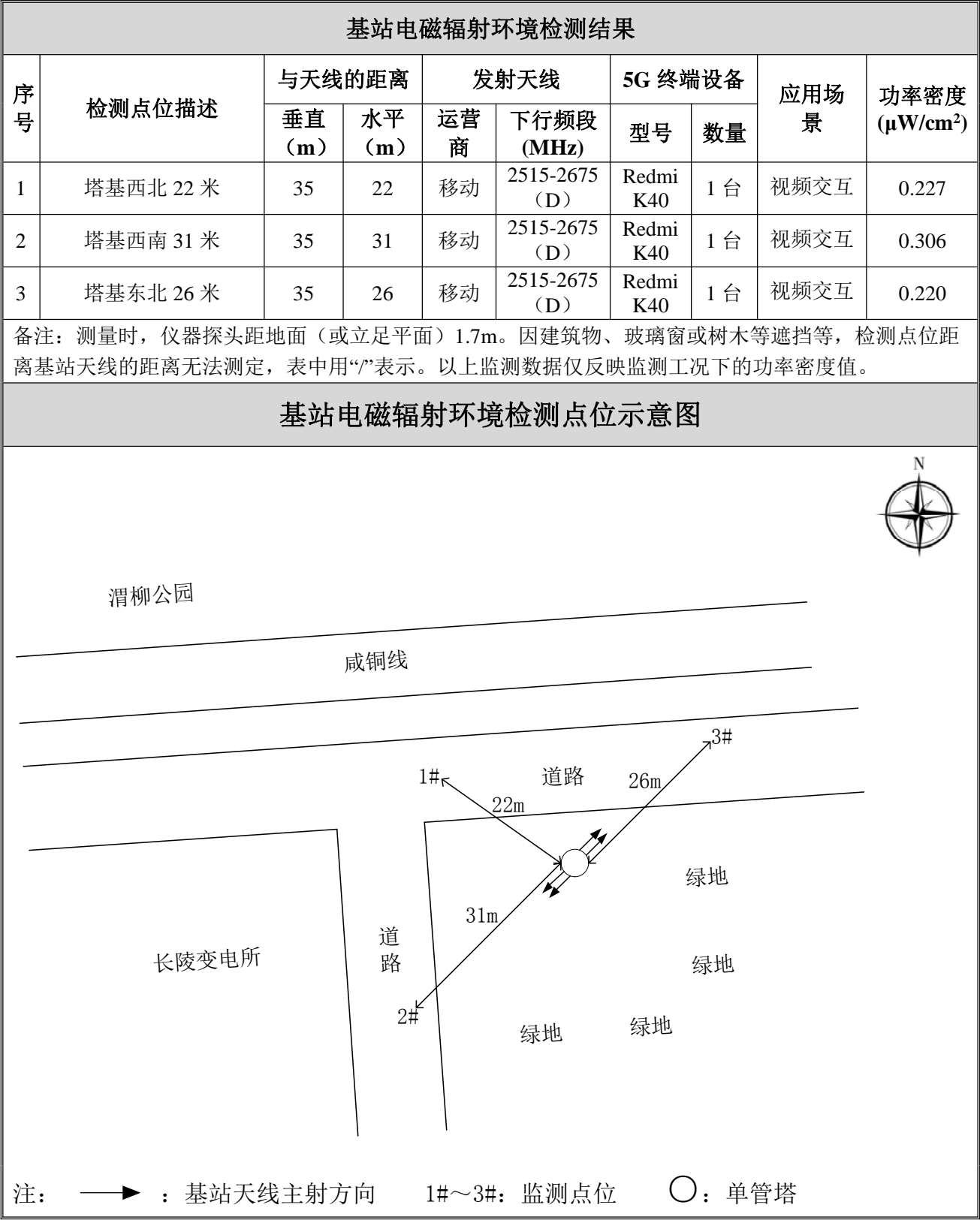
基站检测现场照片



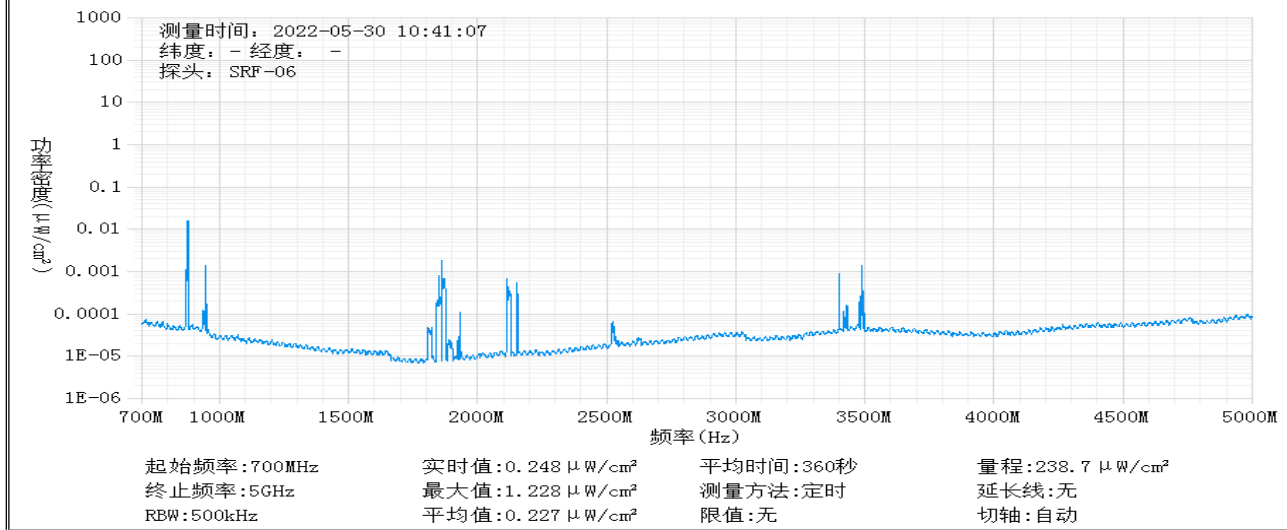
中核化学计量检测中心

核工业北京化工冶金研究院分析测试中心

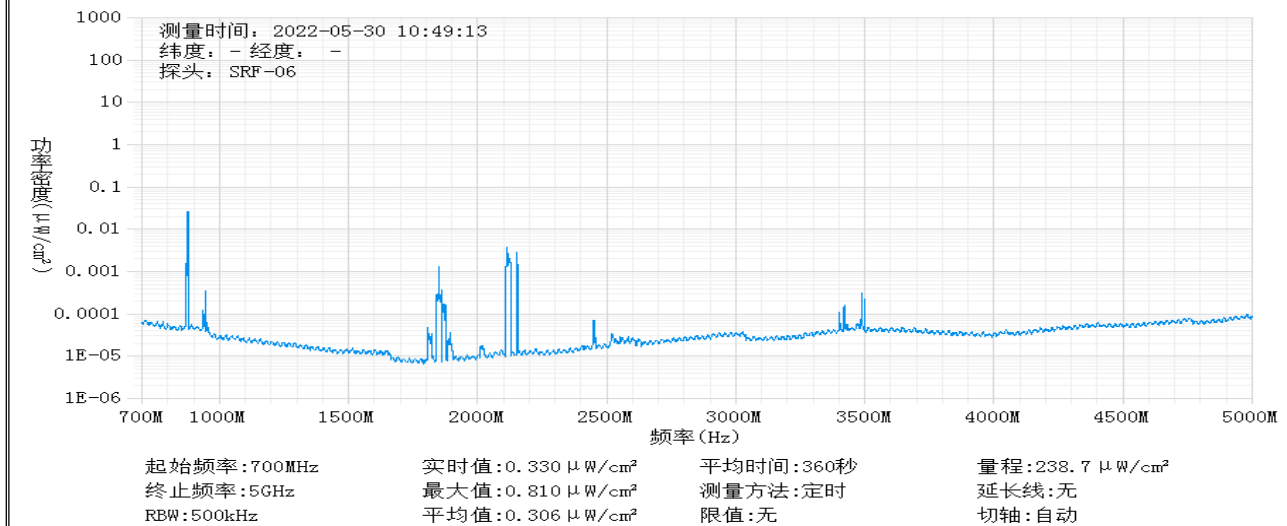
运营商基站名称	城际铁路新增 16			
委托单位	中国移动通信集团陕西有限公司咸阳分公司			
委托单位地址	陕西省咸阳市秦都区长虹中路移动大楼			
检测性质	委托检测	检测参数	功率密度	
检测日期	2022 年 05 月 30 日			
基站建设地点	陕西省咸阳市渭城区窑店街道渭柳公园东南			
天线架设方式	单管塔	天线离地高度	35m	
运营商、网络制式	移动、5G	发射频率范围（MHz）	2515-2675（D）	
检测时环境情况	检测时间	天气	温度（℃）	相对湿度（%）
	10 时 34 分～10 时 57 分	晴	21~31	25~35
检测所依据的技术文件名称及代号	《5G 移动通信基站电磁辐射环境监测方法（试行）》（HJ 1151-2020） 《电磁环境控制限值》（GB 8702-2014）			
使用的主要仪器设备名称、型号规格及编号	主要仪器设备名称：选频式宽带电磁辐射检测仪； 型号规格：OS-4P 型主机配 SRF-06 型探头； 仪器编号：YQ-HJ-0122；			
仪器主要技术指标	频率响应范围：30MHz～6000MHz； 量程：2.6×10 ⁻⁷ μW/cm ² ～23.8mW/cm ² ； 探头的检出限：2.6×10 ⁻⁷ μW/cm ² ；			
仪器校准情况	校准单位：中国计量科学研究院； 校准有效期：2021.09.29～2022.09.28； 校准证书编号：XDdj2021-14176			
备注	城际铁路新增 16 基站检测点位布设在基站发射天线覆盖范围内，可能受到影响的电磁辐射环境敏感目标处，检测结果表明，所测点位的电磁辐射功率密度值均低于国家标准《电磁环境控制限值》（GB 8702-2014）中规定的公众暴露控制限值（30MHz～3000MHz 频率范围内，功率密度限值为 40 μW/cm ² ；3000MHz～15000MHz 频率范围内，功率密度限值为 40 μW/cm ² ～200 μW/cm ² ）。			



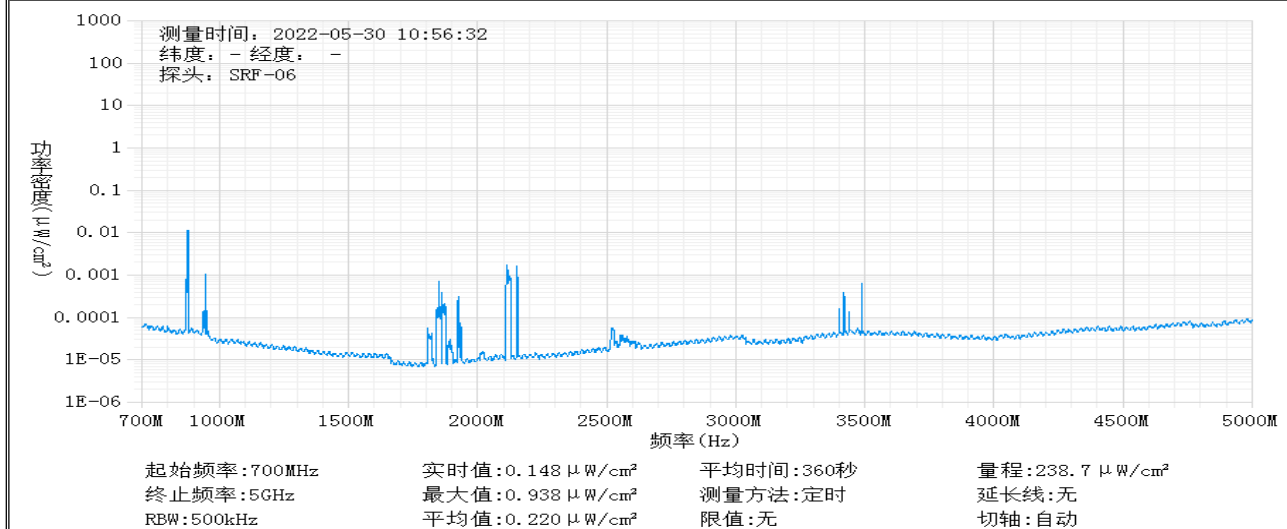
监测点位监测频谱分布图



1#监测点位



2#监测点位



3#监测点位

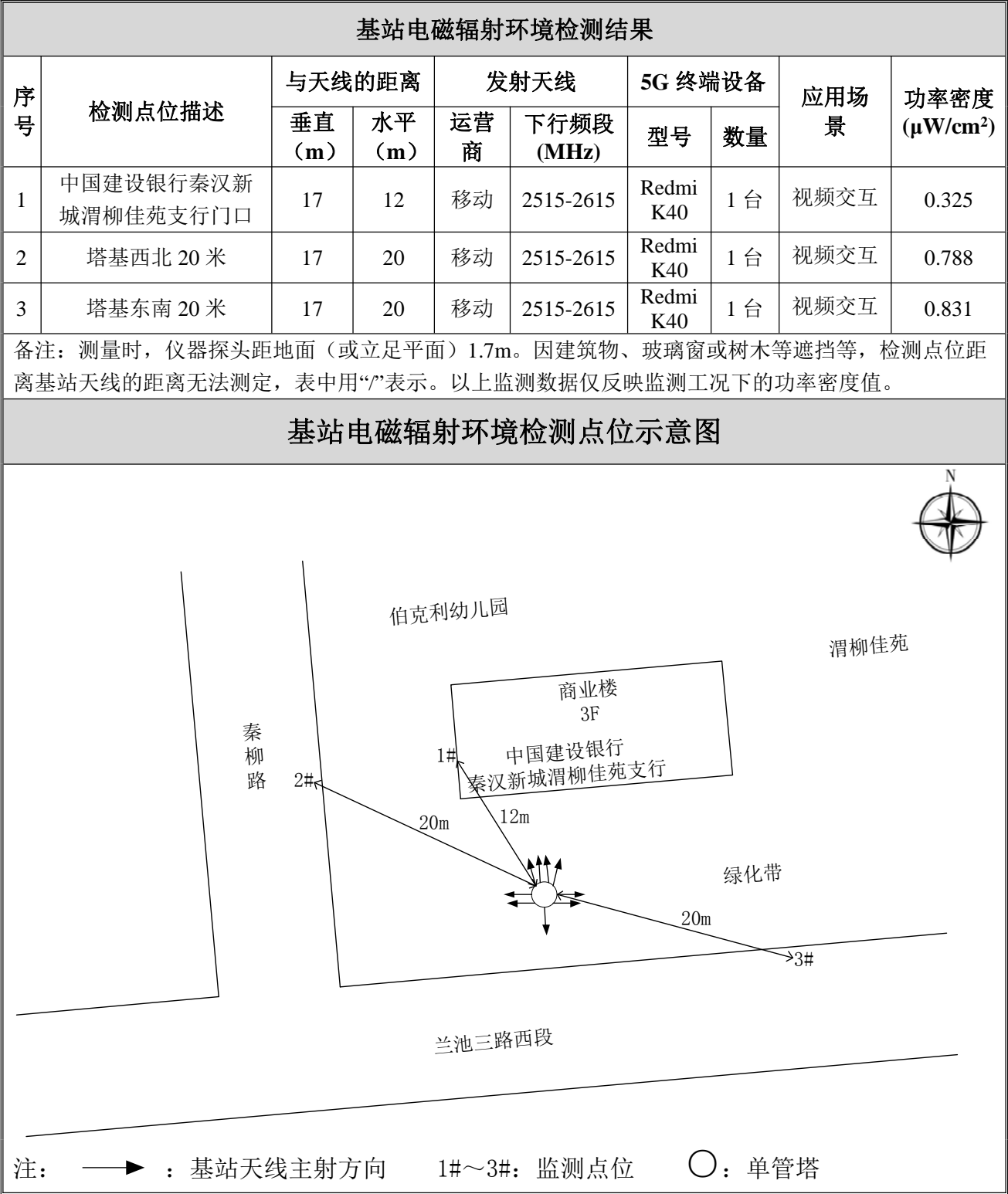
基站检测现场照片



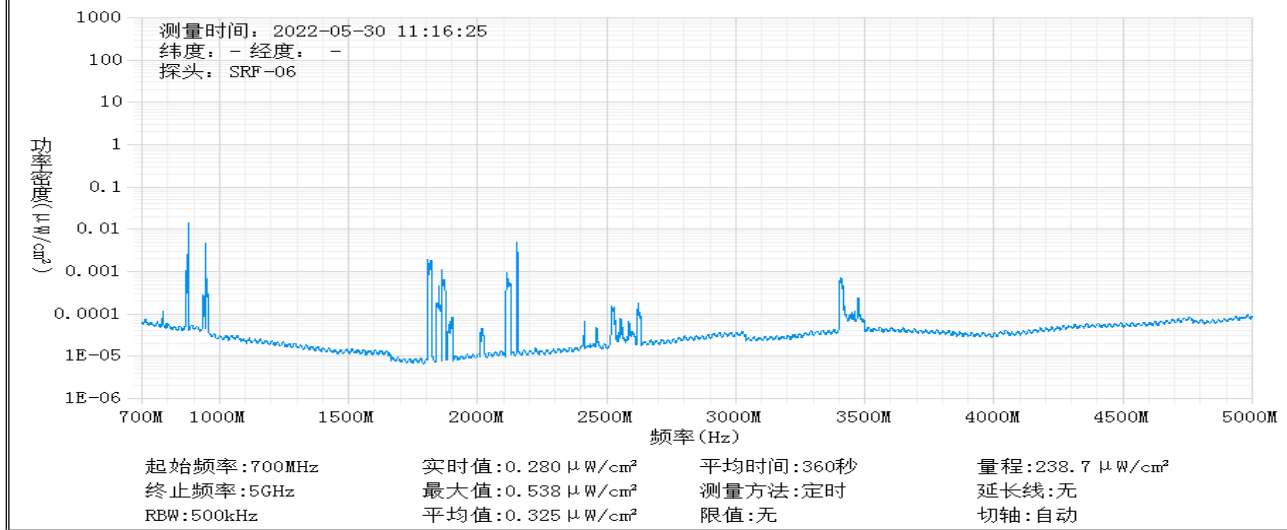
中核化学计量检测中心

核工业北京化工冶金研究院分析测试中心

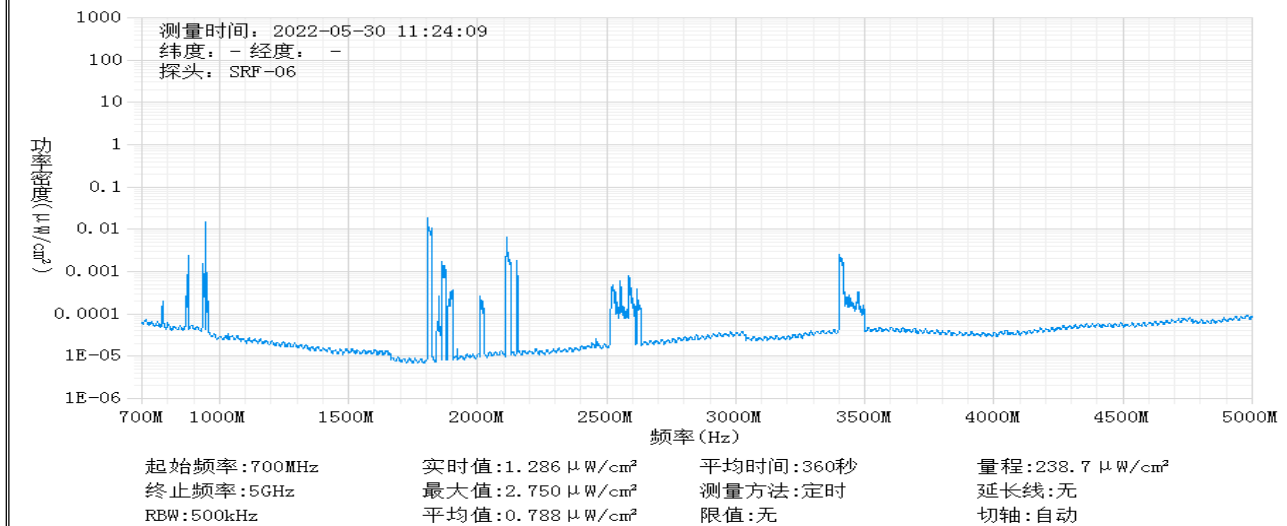
运营商基站名称	咸阳渭城秦汉新城渭柳佳苑南			
委托单位	中国移动通信集团陕西有限公司咸阳分公司			
委托单位地址	陕西省咸阳市秦都区长虹中路移动大楼			
检测性质	委托检测	检测参数	功率密度	
检测日期	2022 年 05 月 30 日			
基站建设地点	陕西省咸阳市渭城区秦柳路与兰池三路西段交叉口东北角			
天线架设方式	单管塔	天线离地高度	17m	
运营商、网络制式	移动、5G	发射频率范围（MHz）	2515-2615	
检测时环境情况	检测时间	天气	温度（℃）	相对湿度（%）
	11 时 09 分～11 时 33 分	晴	21~31	25~35
检测所依据的技术文件名称及代号	《5G 移动通信基站电磁辐射环境监测方法（试行）》（HJ 1151-2020） 《电磁环境控制限值》（GB 8702-2014）			
使用的主要仪器设备名称、型号规格及编号	主要仪器设备名称：选频式宽带电磁辐射检测仪； 型号规格：OS-4P 型主机配 SRF-06 型探头； 仪器编号：YQ-HJ-0122；			
仪器主要技术指标	频率响应范围：30MHz～6000MHz； 量程：2.6×10 ⁻⁷ μW/cm ² ～23.8mW/cm ² ； 探头的检出限：2.6×10 ⁻⁷ μW/cm ² ；			
仪器校准情况	校准单位：中国计量科学研究院； 校准有效期：2021.09.29～2022.09.28； 校准证书编号：XDdj2021-14176			
备注	咸阳渭城秦汉新城渭柳佳苑南基站检测点位布设在基站发射天线覆盖范围内，可能受到影响的电磁辐射环境敏感目标处，检测结果表明，所测点位的电磁辐射功率密度值均低于国家标准《电磁环境控制限值》（GB 8702-2014）中规定的公众暴露控制限值（30MHz～3000MHz 频率范围内，功率密度限值为 40 μW/cm ² ；3000MHz～15000MHz 频率范围内，功率密度限值为 40 μW/cm ² ～200 μW/cm ² ）。			



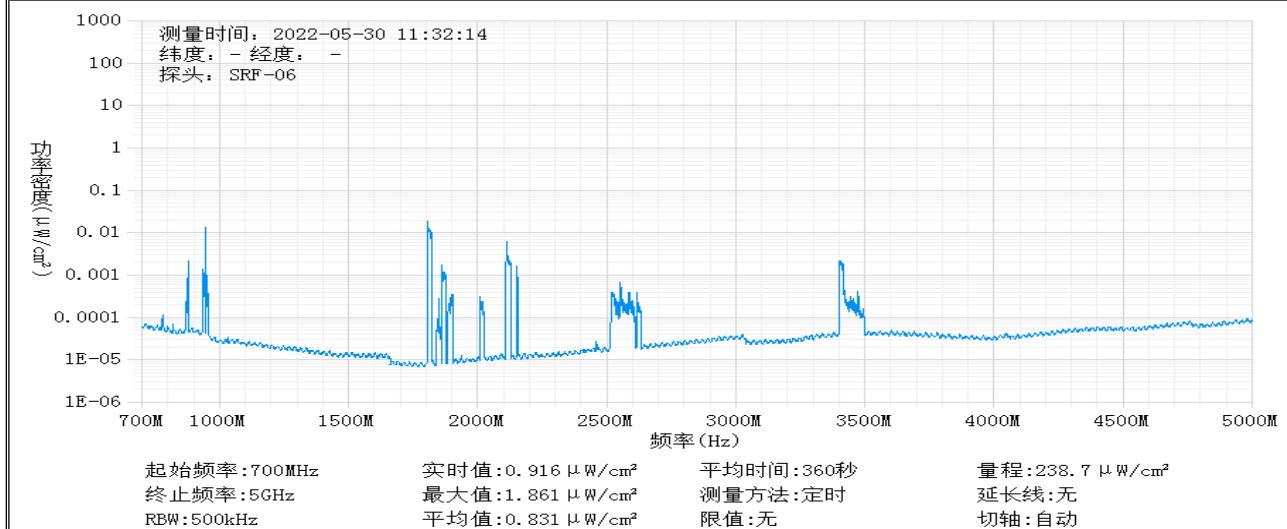
监测点位监测频谱分布图



1#监测点位



2#监测点位



3#监测点位

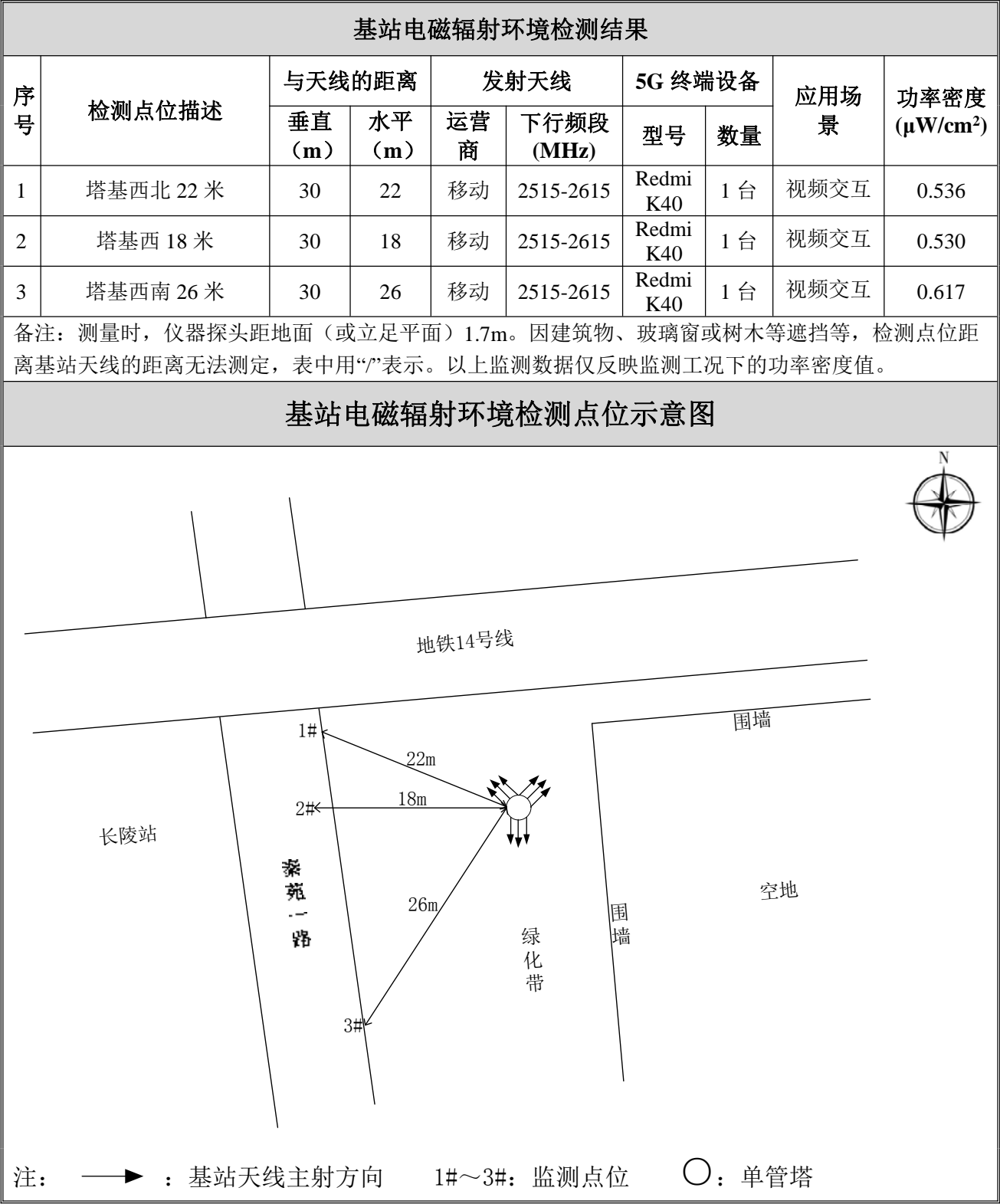
基站检测现场照片



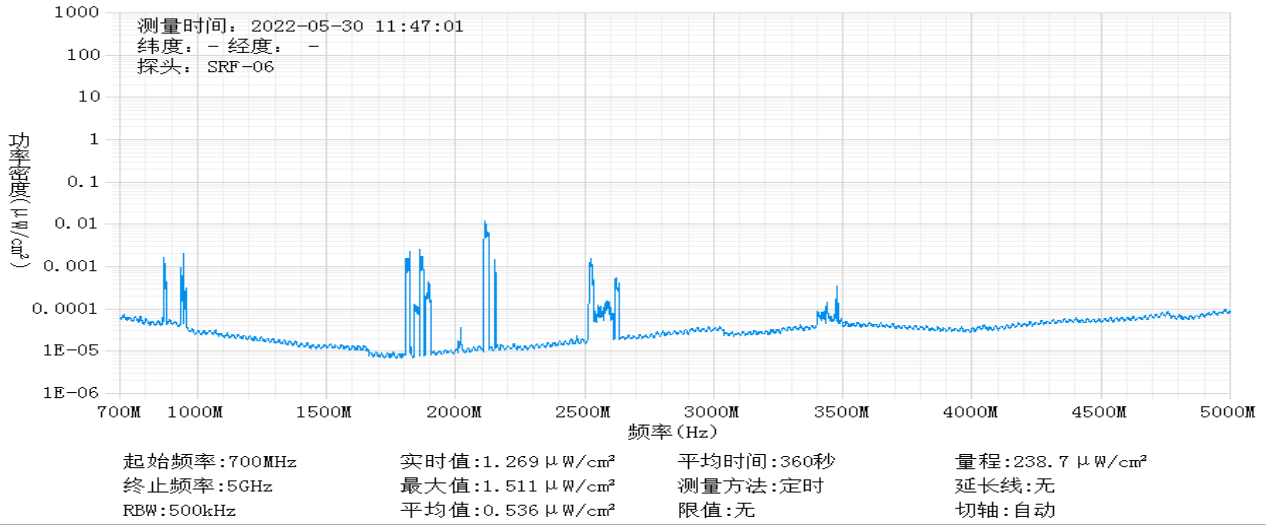
中核化学计量检测中心

核工业北京化工冶金研究院分析测试中心

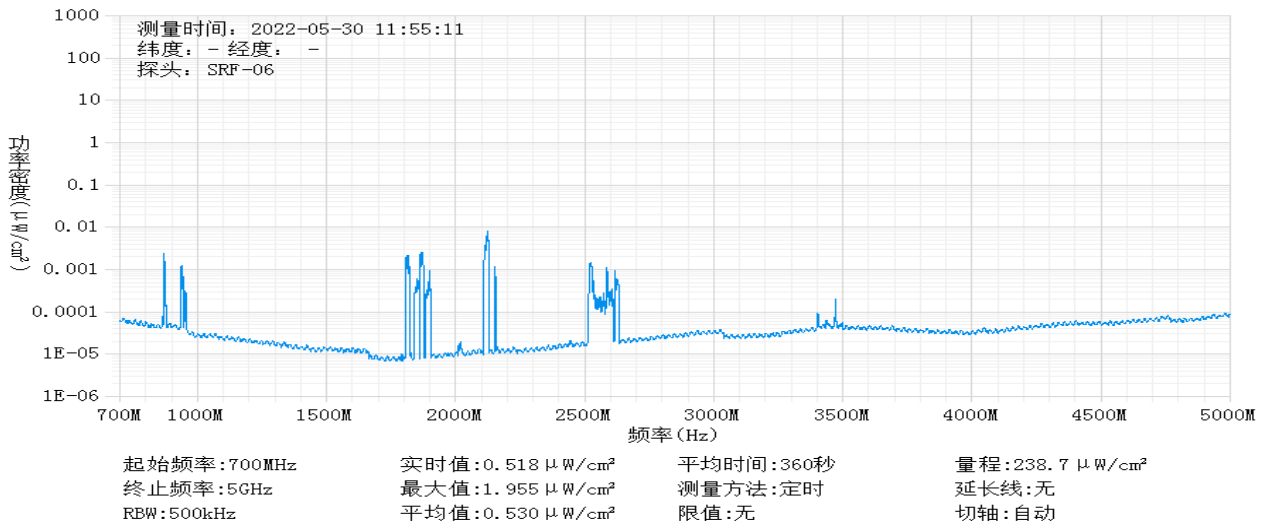
运营商基站名称	伟业塑料公司			
委托单位	中国移动通信集团陕西有限公司咸阳分公司			
委托单位地址	陕西省咸阳市秦都区长虹中路移动大楼			
检测性质	委托检测	检测参数	功率密度	
检测日期	2022 年 05 月 30 日			
基站建设地点	陕西省咸阳市渭城区窑店街道地铁 14 号线长陵站东			
天线架设方式	单管塔	天线离地高度	30m	
运营商、网络制式	移动、5G	发射频率范围（MHz）	2515-2615	
检测时环境情况	检测时间	天气	温度（℃）	相对湿度（%）
	11 时 40 分～12 时 04 分	晴	21~31	25~35
检测所依据的技术文件名称及代号	《5G 移动通信基站电磁辐射环境监测方法（试行）》（HJ 1151-2020） 《电磁环境控制限值》（GB 8702-2014）			
使用的主要仪器设备名称、型号规格及编号	主要仪器设备名称：选频式宽带电磁辐射检测仪； 型号规格：OS-4P 型主机配 SRF-06 型探头； 仪器编号：YQ-HJ-0122；			
仪器主要技术指标	频率响应范围：30MHz～6000MHz； 量程：2.6×10 ⁻⁷ μW/cm ² ～23.8mW/cm ² ； 探头的检出限：2.6×10 ⁻⁷ μW/cm ² ；			
仪器校准情况	校准单位：中国计量科学研究院； 校准有效期：2021.09.29～2022.09.28； 校准证书编号：XDdj2021-14176			
备注	伟业塑料公司基站检测点位布设在基站发射天线覆盖范围内，可能受到影响的电磁辐射环境敏感目标处，检测结果表明，所测点位的电磁辐射功率密度值均低于国家标准《电磁环境控制限值》（GB 8702-2014）中规定的公众暴露控制限值（30MHz～3000MHz 频率范围内，功率密度限值为 40 μW/cm ² ；3000MHz～15000MHz 频率范围内，功率密度限值为 40 μW/cm ² ～200 μW/cm ² ）。			



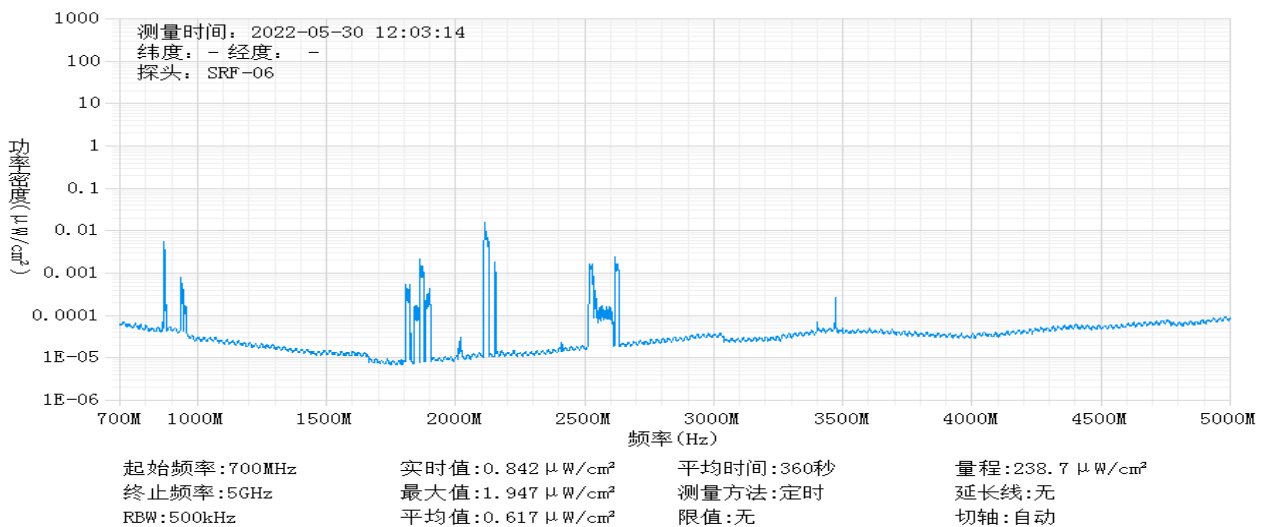
监测点位监测频谱分布图



1#监测点位



2#监测点位



3#监测点位

基站检测现场照片



中核化学计量检测中心

核工业北京化工冶金研究院分析测试中心

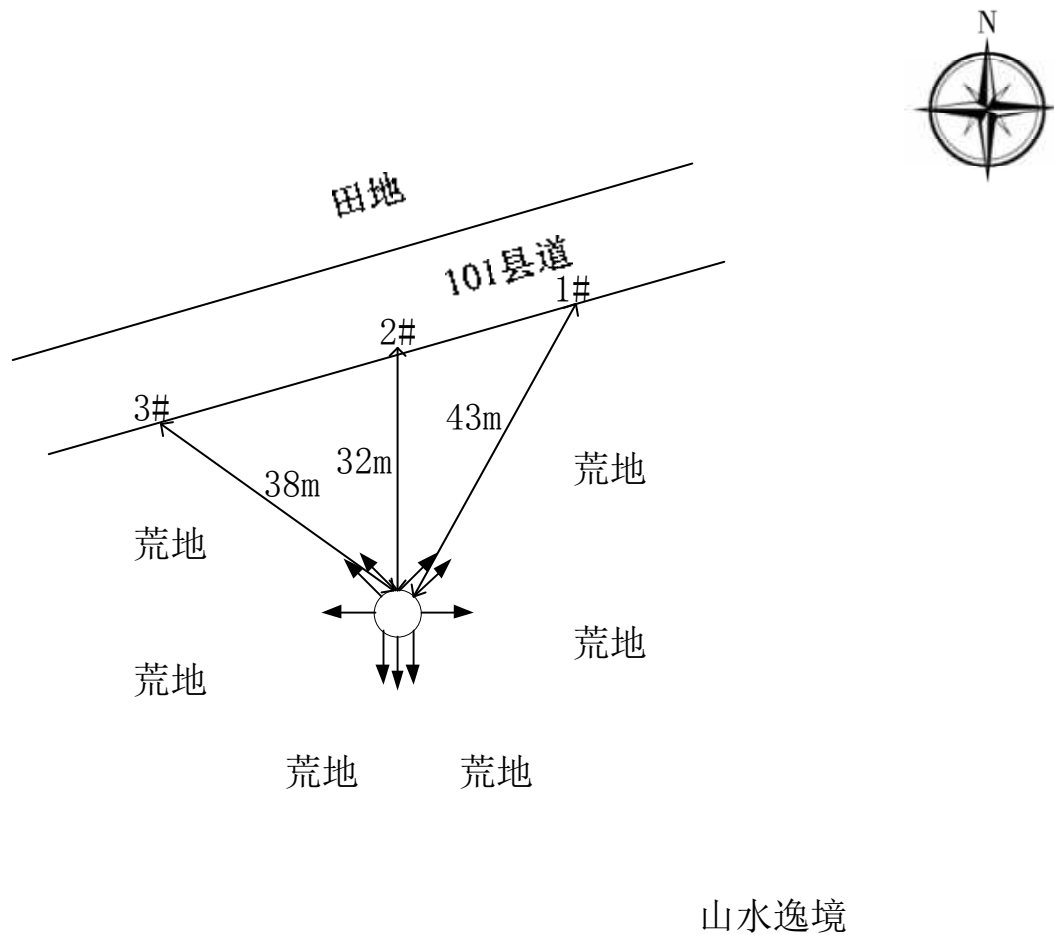
运营商基站名称	城际铁路新增 20			
委托单位	中国移动通信集团陕西有限公司咸阳分公司			
委托单位地址	陕西省咸阳市秦都区长虹中路移动大楼			
检测性质	委托检测	检测参数	功率密度	
检测日期	2022 年 05 月 30 日			
基站建设地点	陕西省咸阳市渭城区窑店街道山水逸境西北			
天线架设方式	单管塔	天线离地高度	32m	
运营商、网络制式	移动、5G	发射频率范围（MHz）	2515-2615	
检测时环境情况	检测时间	天气	温度（℃）	相对湿度（%）
	12 时 14 分～12 时 37 分	晴	21~31	20~30
检测所依据的技术文件名称及代号	《5G 移动通信基站电磁辐射环境监测方法（试行）》（HJ 1151-2020） 《电磁环境控制限值》（GB 8702-2014）			
使用的主要仪器设备名称、型号规格及编号	主要仪器设备名称：选频式宽带电磁辐射检测仪； 型号规格：OS-4P 型主机配 SRF-06 型探头； 仪器编号：YQ-HJ-0122；			
仪器主要技术指标	频率响应范围：30MHz～6000MHz； 量程：2.6×10 ⁻⁷ μW/cm ² ～23.8mW/cm ² ； 探头的检出限：2.6×10 ⁻⁷ μW/cm ² ；			
仪器校准情况	校准单位：中国计量科学研究院； 校准有效期：2021.09.29～2022.09.28； 校准证书编号：XDdj2021-14176			
备注	城际铁路新增 20 基站检测点位布设在基站发射天线覆盖范围内，可能受到影响的电磁辐射环境敏感目标处，检测结果表明，所测点位的电磁辐射功率密度值均低于国家标准《电磁环境控制限值》（GB 8702-2014）中规定的公众暴露控制限值（30MHz～3000MHz 频率范围内，功率密度限值为 40 μW/cm ² ；3000MHz～15000MHz 频率范围内，功率密度限值为 40 μW/cm ² ～200 μW/cm ² ）。			

基站电磁辐射环境检测结果

序号	检测点位描述	与天线的距离		发射天线		5G 终端设备		应用场景	功率密度 ($\mu\text{W}/\text{cm}^2$)
		垂直 (m)	水平 (m)	运营 商	下行频段 (MHz)	型号	数量		
1	塔基东北 43 米	32	43	移动	2515-2615	Redmi K40	1 台	视频交互	0.213
2	塔基北 32 米	32	32	移动	2515-2615	Redmi K40	1 台	视频交互	0.183
3	塔基西北 38 米	32	38	移动	2515-2615	Redmi K40	1 台	视频交互	0.165

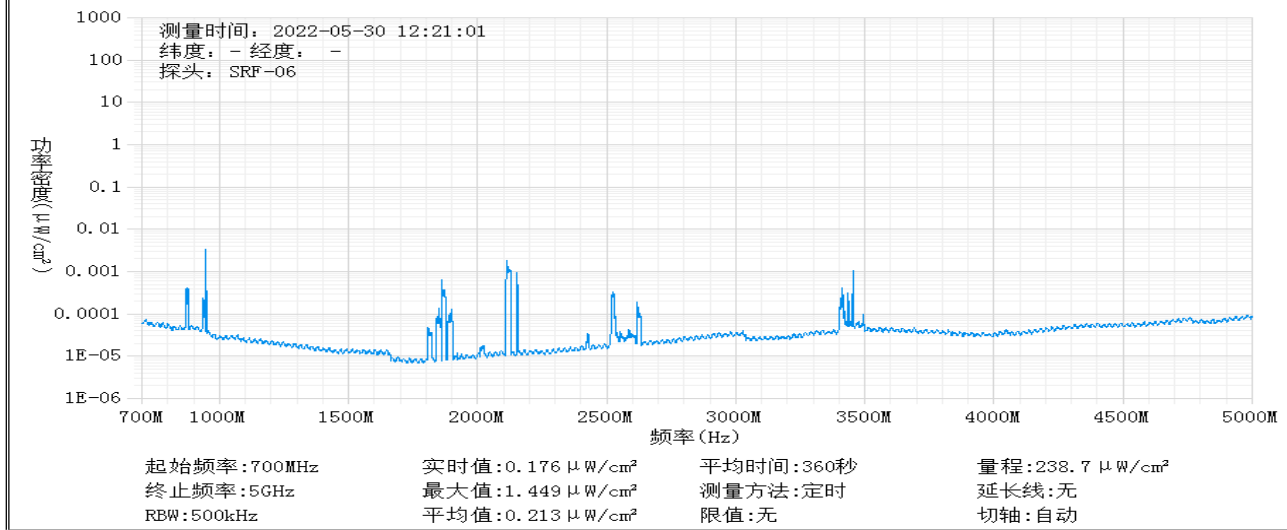
备注：测量时，仪器探头距地面（或立足平面）1.7m。因建筑物、玻璃窗或树木等遮挡等，检测点位距离基站天线的距离无法测定，表中用“/”表示。以上监测数据仅反映监测工况下的功率密度值。

基站电磁辐射环境检测点位示意图

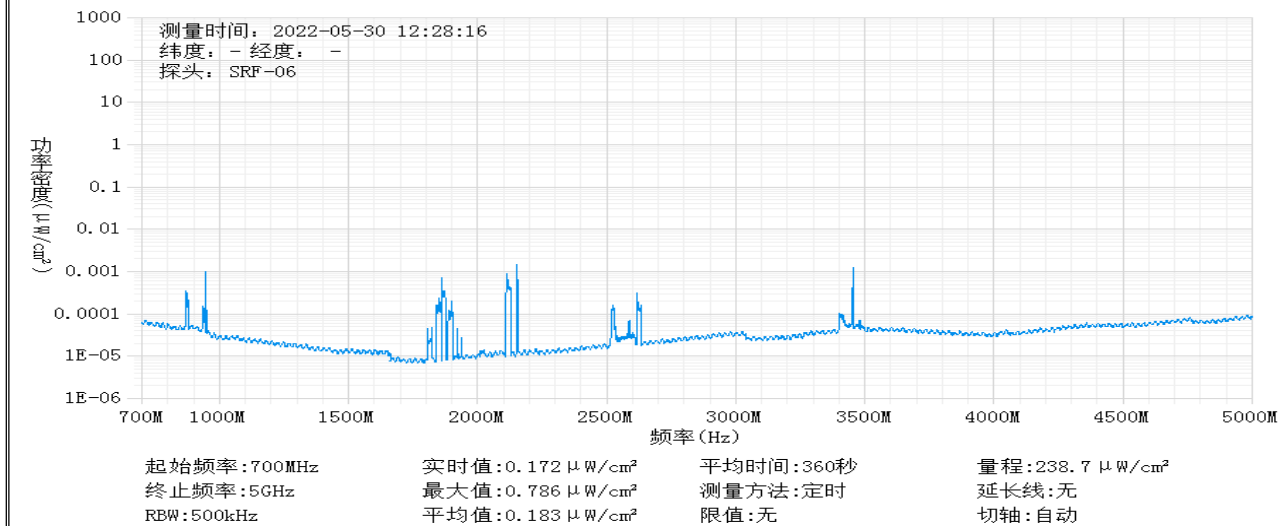


注： —▶ ：基站天线主射方向 1#~3#：监测点位 ○：单管塔

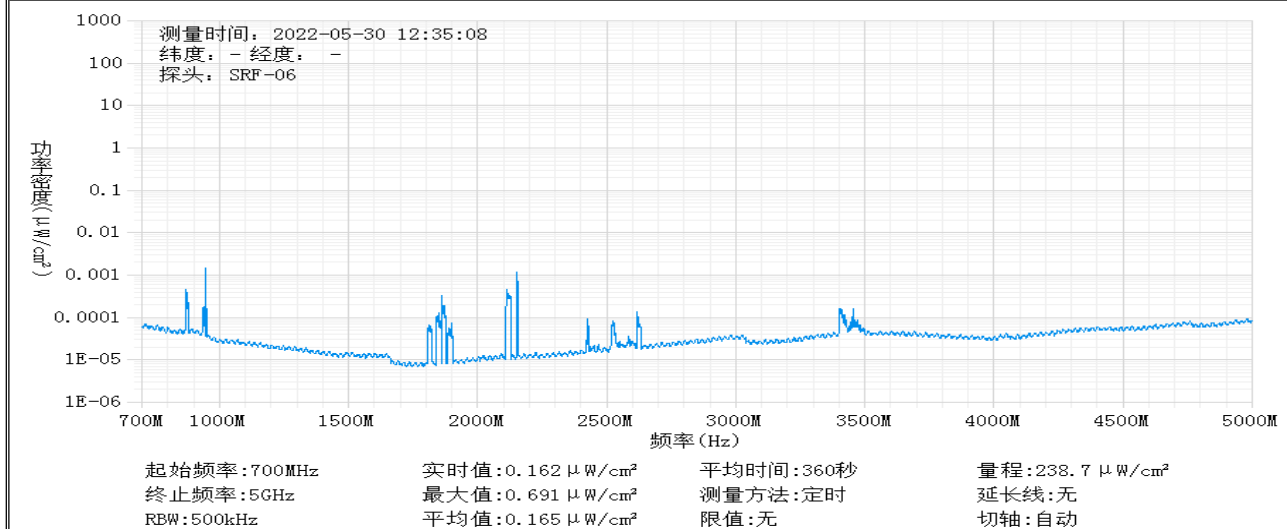
监测点位监测频谱分布图



1#监测点位



2#监测点位



3#监测点位

基站检测现场照片



中核化学计量检测中心

核工业北京化工冶金研究院分析测试中心

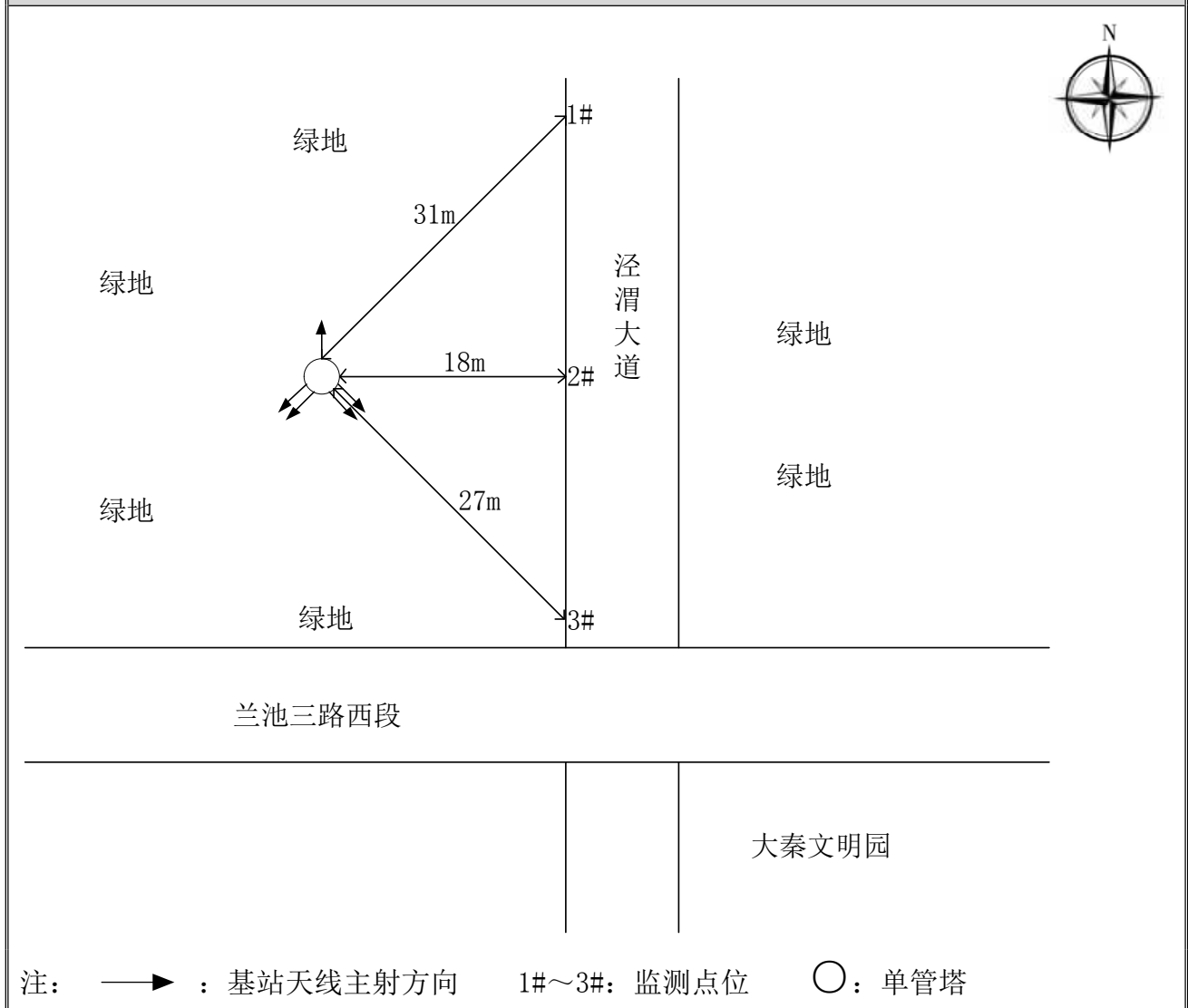
运营商基站名称	城际铁路新增 21			
委托单位	中国移动通信集团陕西有限公司咸阳分公司			
委托单位地址	陕西省咸阳市秦都区长虹中路移动大楼			
检测性质	委托检测	检测参数	功率密度	
检测日期	2022 年 05 月 30 日			
基站建设地点	陕西省咸阳市渭城区窑店街道大秦文明园西北			
天线架设方式	单管塔	天线离地高度	25m	
运营商、网络制式	移动、5G	发射频率范围（MHz）	2515-2615	
检测时环境情况	检测时间	天气	温度（℃）	相对湿度（%）
	12 时 42 分～13 时 08 分	晴	21~31	20~30
检测所依据的技术文件名称及代号	《5G 移动通信基站电磁辐射环境监测方法（试行）》（HJ 1151-2020） 《电磁环境控制限值》（GB 8702-2014）			
使用的主要仪器设备名称、型号规格及编号	主要仪器设备名称：选频式宽带电磁辐射检测仪； 型号规格：OS-4P 型主机配 SRF-06 型探头； 仪器编号：YQ-HJ-0122；			
仪器主要技术指标	频率响应范围：30MHz～6000MHz； 量程：2.6×10 ⁻⁷ μW/cm ² ～23.8mW/cm ² ； 探头的检出限：2.6×10 ⁻⁷ μW/cm ² ；			
仪器校准情况	校准单位：中国计量科学研究院； 校准有效期：2021.09.29～2022.09.28； 校准证书编号：XDdj2021-14176			
备注	城际铁路新增 21 基站检测点位布设在基站发射天线覆盖范围内，可能受到影响的电磁辐射环境敏感目标处，检测结果表明，所测点位的电磁辐射功率密度值均低于国家标准《电磁环境控制限值》（GB 8702-2014）中规定的公众暴露控制限值（30MHz～3000MHz 频率范围内，功率密度限值为 40 μW/cm ² ；3000MHz～15000MHz 频率范围内，功率密度限值为 40 μW/cm ² ～200 μW/cm ² ）。			

基站电磁辐射环境检测结果

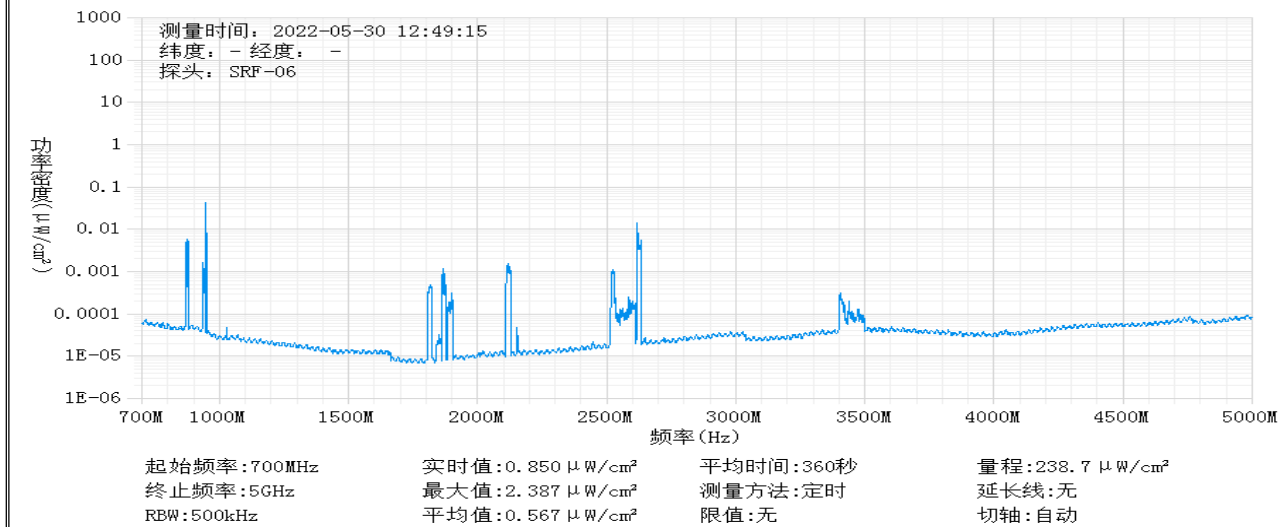
序号	检测点位描述	与天线的距离		发射天线		5G 终端设备		应用场景	功率密度 ($\mu\text{W}/\text{cm}^2$)
		垂直 (m)	水平 (m)	运营 商	下行频段 (MHz)	型号	数量		
1	塔基东北 31 米	25	31	移动	2515-2615	Redmi K40	1 台	视频交互	0.567
2	塔基东 18 米	25	18	移动	2515-2615	Redmi K40	1 台	视频交互	0.397
3	塔基东南 27 米	25	27	移动	2515-2615	Redmi K40	1 台	视频交互	0.416

备注：测量时，仪器探头距地面（或立足平面）1.7m。因建筑物、玻璃窗或树木等遮挡等，检测点位距离基站天线的距离无法测定，表中用“/”表示。以上监测数据仅反映监测工况下的功率密度值。

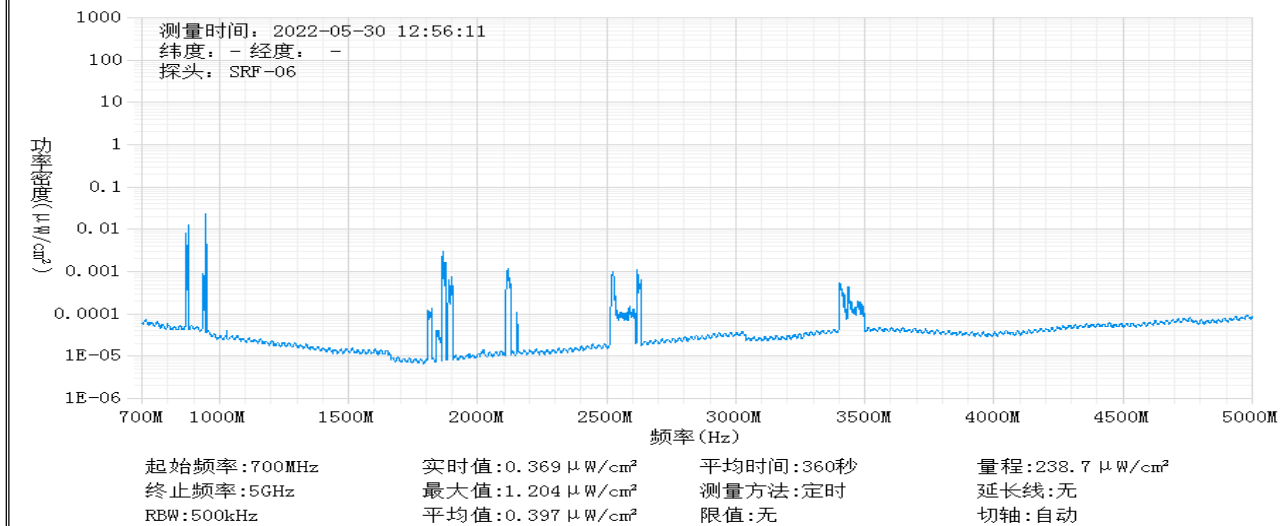
基站电磁辐射环境检测点位示意图



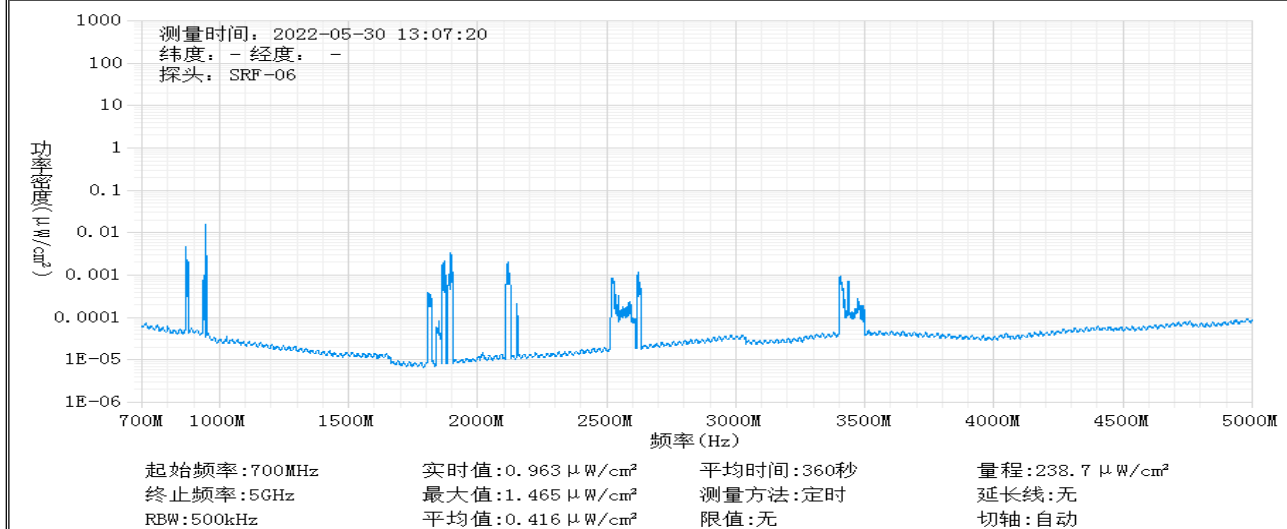
监测点位监测频谱分布图



1#监测点位



2#监测点位



3#监测点位

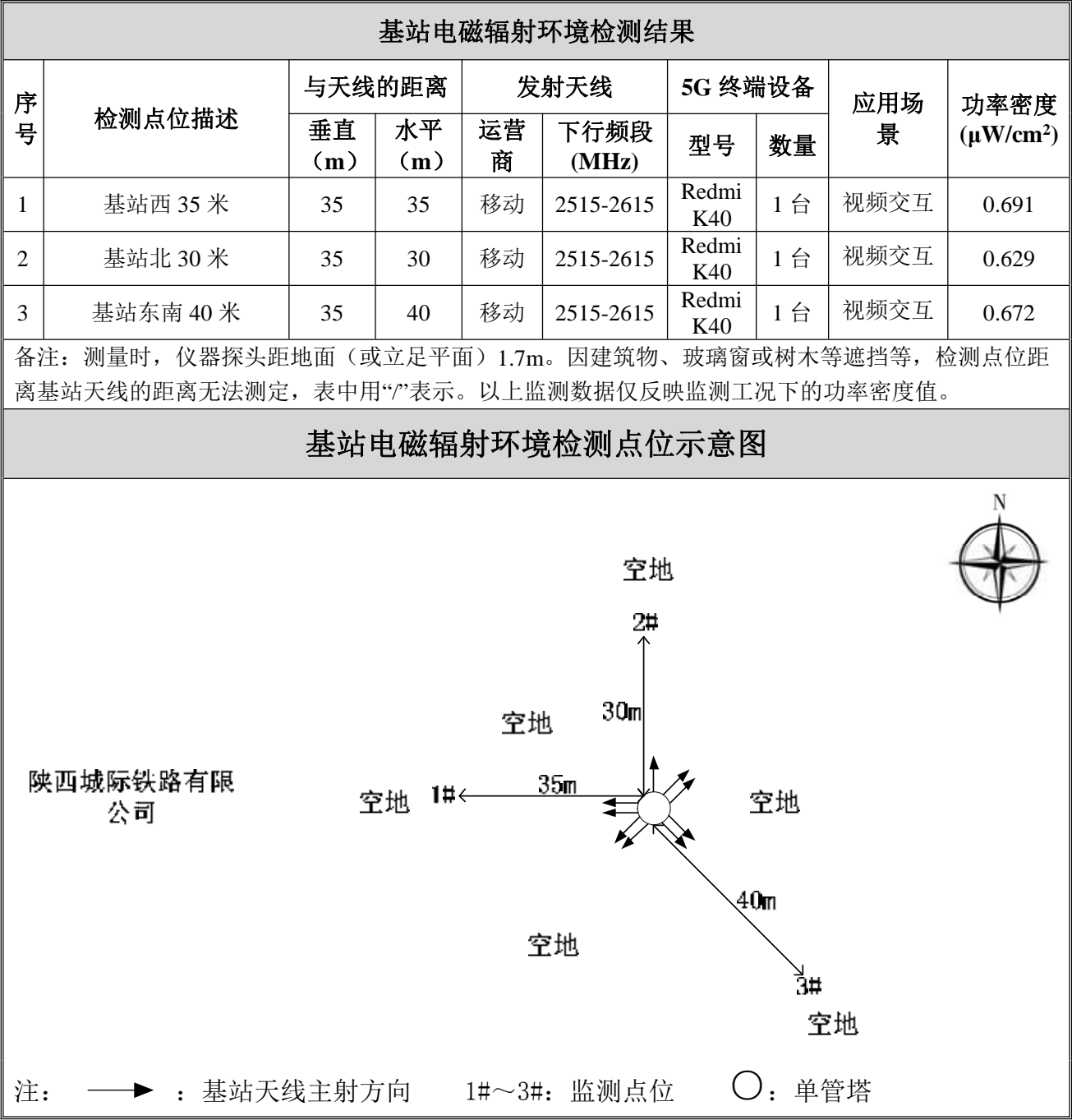
基站检测现场照片



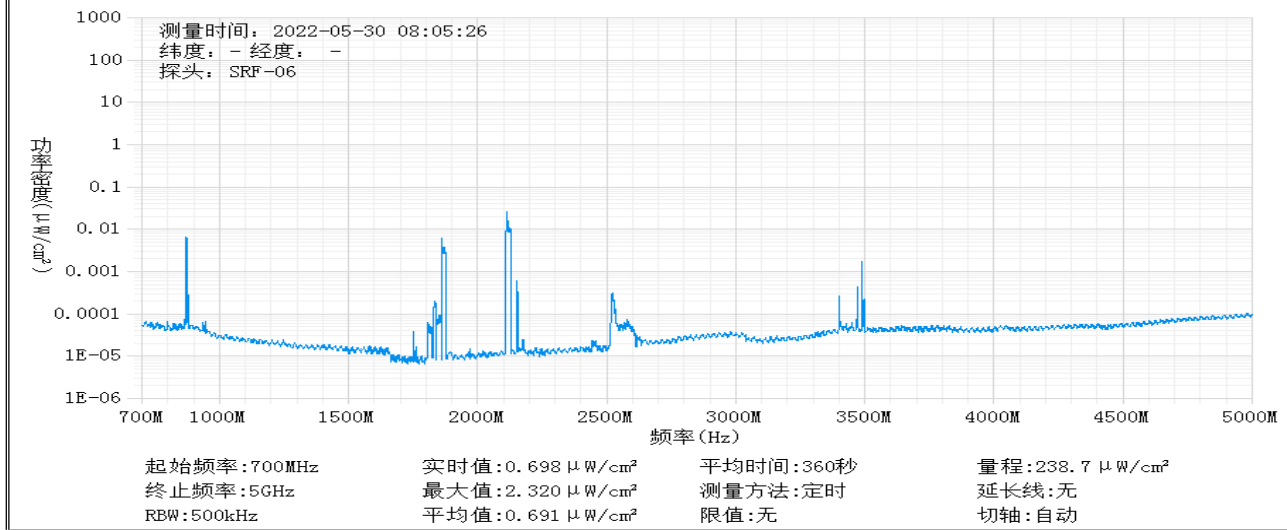
中核化学计量检测中心

核工业北京化工冶金研究院分析测试中心

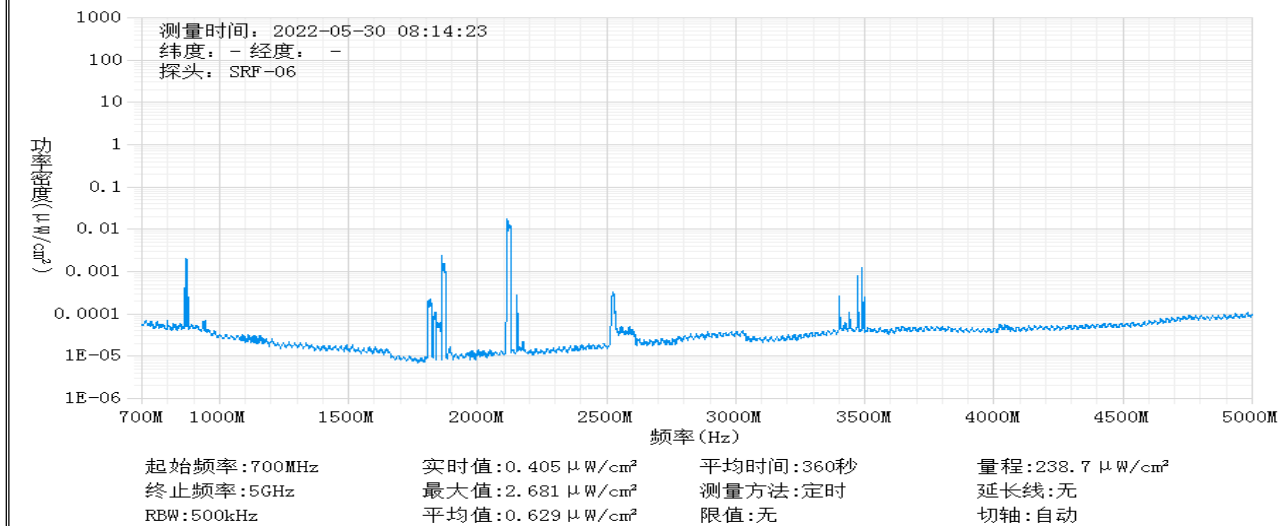
运营商基站名称	城际铁路新增 6			
委托单位	中国移动通信集团陕西有限公司咸阳分公司			
委托单位地址	陕西省咸阳市秦都区长虹中路移动大楼			
检测性质	委托检测	检测参数	功率密度	
检测日期	2022 年 05 月 30 日			
基站建设地点	陕西省咸阳市渭城区泽汇大街陕西城际铁路有限公司东			
天线架设方式	单管塔	天线离地高度	35m	
运营商、网络制式	移动、5G	发射频率范围（MHz）	2515-2615	
检测时环境情况	检测时间	天气	温度（℃）	相对湿度（%）
	07 时 56 分～08 时 23 分	晴	21~31	40~50
检测所依据的技术文件名称及代号	《5G 移动通信基站电磁辐射环境监测方法（试行）》（HJ 1151-2020） 《电磁环境控制限值》（GB 8702-2014）			
使用的主要仪器设备名称、型号规格及编号	主要仪器设备名称：选频式宽带电磁辐射检测仪； 型号规格：OS-4P 型主机配 SRF-06 型探头； 仪器编号：YQ-HJ-0109；			
仪器主要技术指标	频率响应范围：30MHz～6000MHz； 量程：2.6×10 ⁻⁷ μW/cm ² ～23.8mW/cm ² ； 探头的检出限：2.6×10 ⁻⁷ μW/cm ² ；			
仪器校准情况	校准单位：中国计量科学研究院； 校准有效期：2021.09.02～2022.09.01； 校准证书编号：XDdj2021-13861			
备注	城际铁路新增 6 基站检测点位布设在基站发射天线覆盖范围内，可能受到影响的电磁辐射环境敏感目标处，检测结果表明，所测点位的电磁辐射功率密度值均低于国家标准《电磁环境控制限值》（GB 8702-2014）中规定的公众暴露控制限值（30MHz～3000MHz 频率范围内，功率密度限值为 40 μW/cm ² ；3000MHz～15000MHz 频率范围内，功率密度限值为 40 μW/cm ² ～200 μW/cm ² ）。			



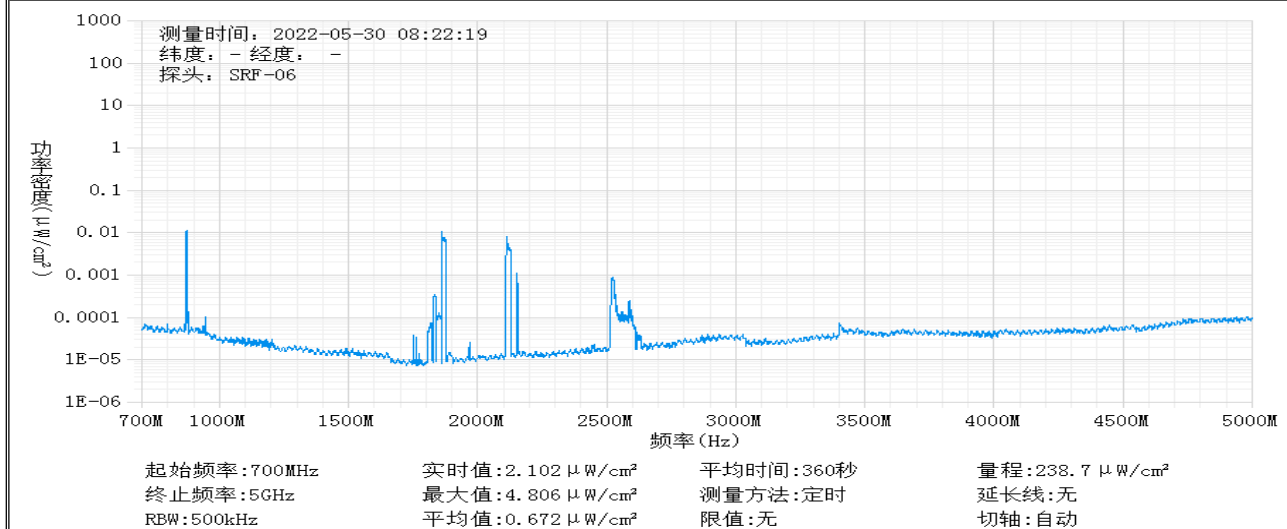
监测点位监测频谱分布图



1#监测点位



2#监测点位



3#监测点位

基站检测现场照片



中核化学计量检测中心

核工业北京化工冶金研究院分析测试中心

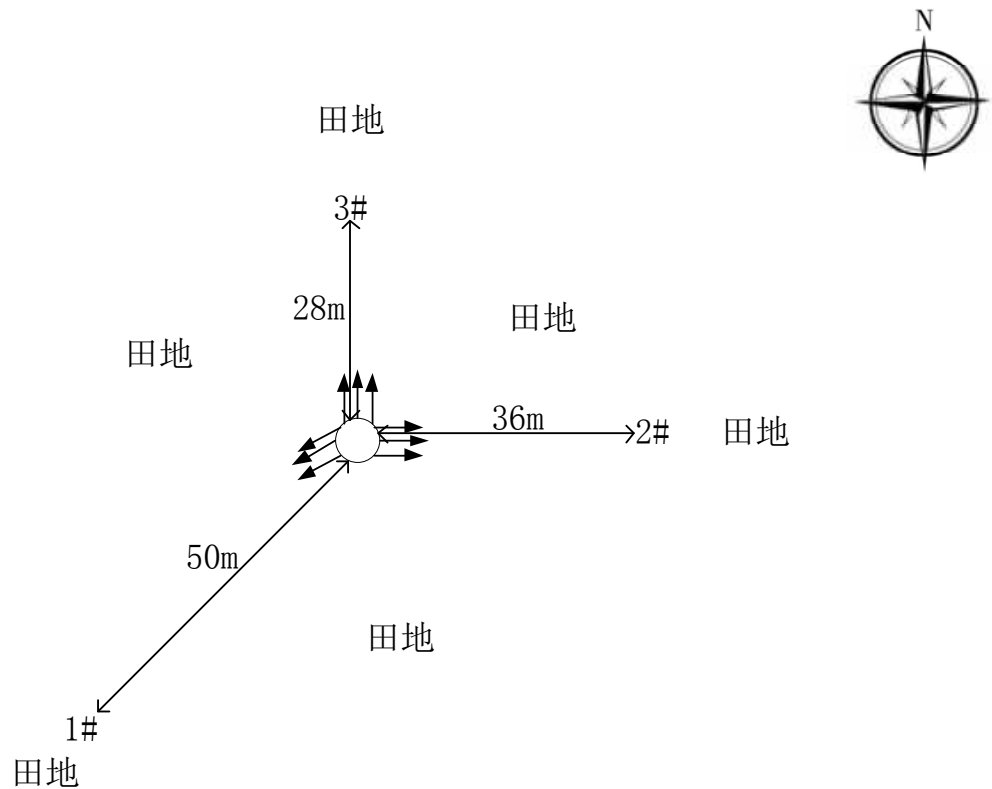
运营商基站名称	城际铁路新增 7			
委托单位	中国移动通信集团陕西有限公司咸阳分公司			
委托单位地址	陕西省咸阳市秦都区长虹中路移动大楼			
检测性质	委托检测	检测参数	功率密度	
检测日期	2022 年 05 月 30 日			
基站建设地点	陕西省咸阳市渭城区底张街道五陵源都市农业长廊东北			
天线架设方式	单管塔	天线离地高度	38m	
运营商、网络制式	移动、5G	发射频率范围（MHz）	2515-2615	
检测时环境情况	检测时间	天气	温度（℃）	相对湿度（%）
	08 时 35 分～09 时 03 分	晴	21~31	30~40
检测所依据的技术文件名称及代号	《5G 移动通信基站电磁辐射环境监测方法（试行）》（HJ 1151-2020） 《电磁环境控制限值》（GB 8702-2014）			
使用的主要仪器设备名称、型号规格及编号	主要仪器设备名称：选频式宽带电磁辐射检测仪； 型号规格：OS-4P 型主机配 SRF-06 型探头； 仪器编号：YQ-HJ-0109；			
仪器主要技术指标	频率响应范围：30MHz～6000MHz； 量程：2.6×10 ⁻⁷ μW/cm ² ～23.8mW/cm ² ； 探头的检出限：2.6×10 ⁻⁷ μW/cm ² ；			
仪器校准情况	校准单位：中国计量科学研究院； 校准有效期：2021.09.02～2022.09.01； 校准证书编号：XDdj2021-13861			
备注	城际铁路新增 7 基站检测点位布设在基站发射天线覆盖范围内，可能受到影响的电磁辐射环境敏感目标处，检测结果表明，所测点位的电磁辐射功率密度值均低于国家标准《电磁环境控制限值》（GB 8702-2014）中规定的公众暴露控制限值（30MHz～3000MHz 频率范围内，功率密度限值为 40 μW/cm ² ；3000MHz～15000MHz 频率范围内，功率密度限值为 40 μW/cm ² ～200 μW/cm ² ）。			

基站电磁辐射环境检测结果

序号	检测点位描述	与天线的距离		发射天线		5G 终端设备		应用场景	功率密度 ($\mu\text{W}/\text{cm}^2$)
		垂直 (m)	水平 (m)	运营商	下行频段 (MHz)	型号	数量		
1	基站西南 50 米	38	50	移动	2515-2615	Redmi K40	1 台	视频交互	0.197
2	基站东 36 米	38	36	移动	2515-2615	Redmi K40	1 台	视频交互	0.217
3	基站北 28 米	38	28	移动	2515-2615	Redmi K40	1 台	视频交互	0.188

备注：测量时，仪器探头距地面（或立足平面）1.7m。因建筑物、玻璃窗或树木等遮挡等，检测点位距离基站天线的距离无法测定，表中用“/”表示。以上监测数据仅反映监测工况下的功率密度值。

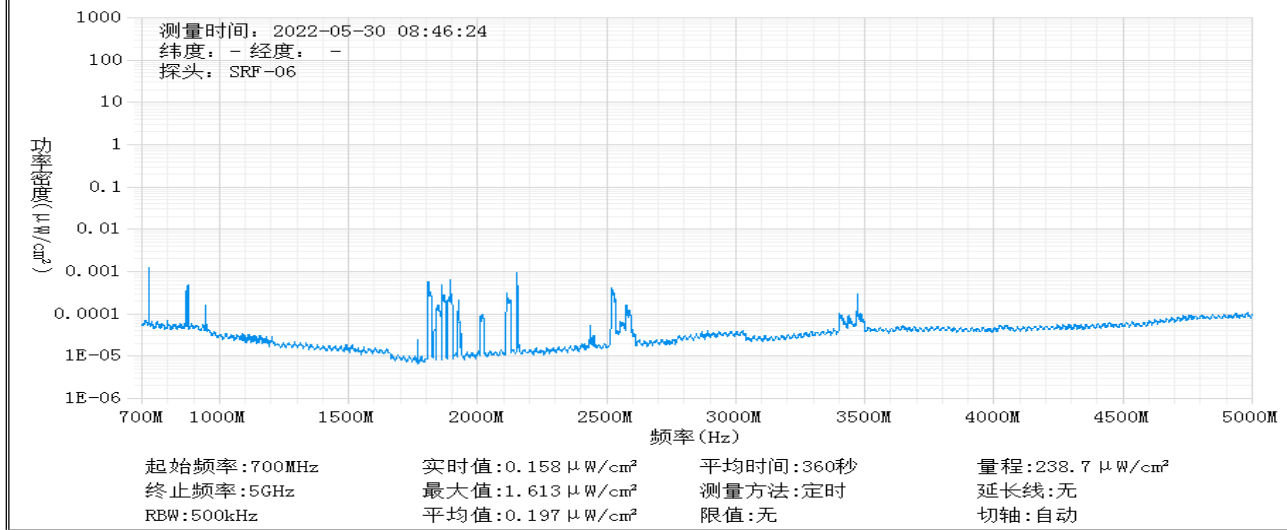
基站电磁辐射环境检测点位示意图



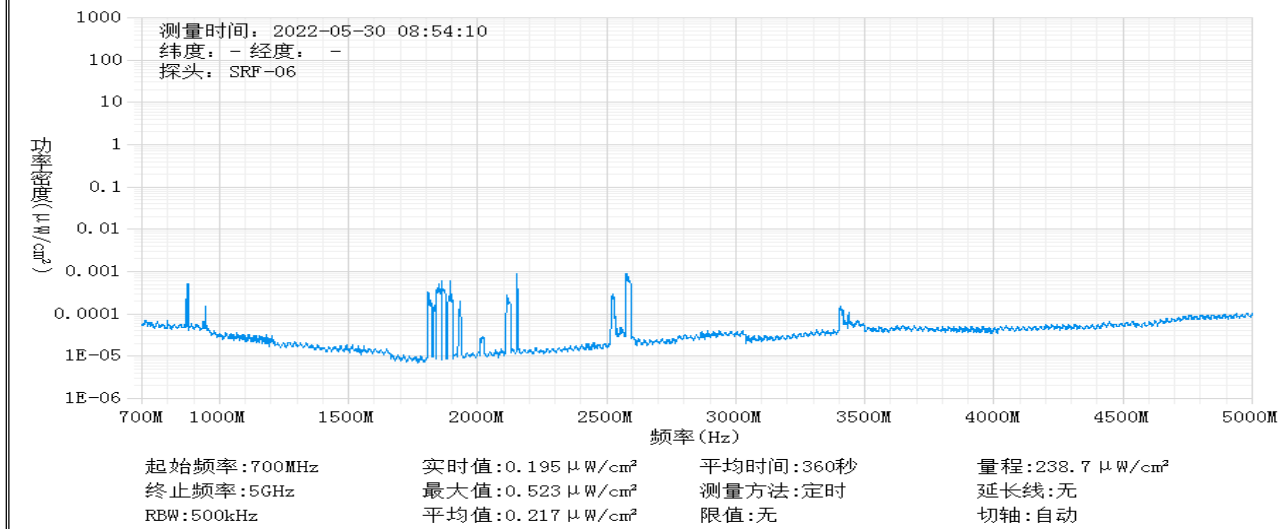
五陵源都市
农业长廊

注： —▶ ：基站天线主射方向 1#~3#：监测点位 ○：单管塔

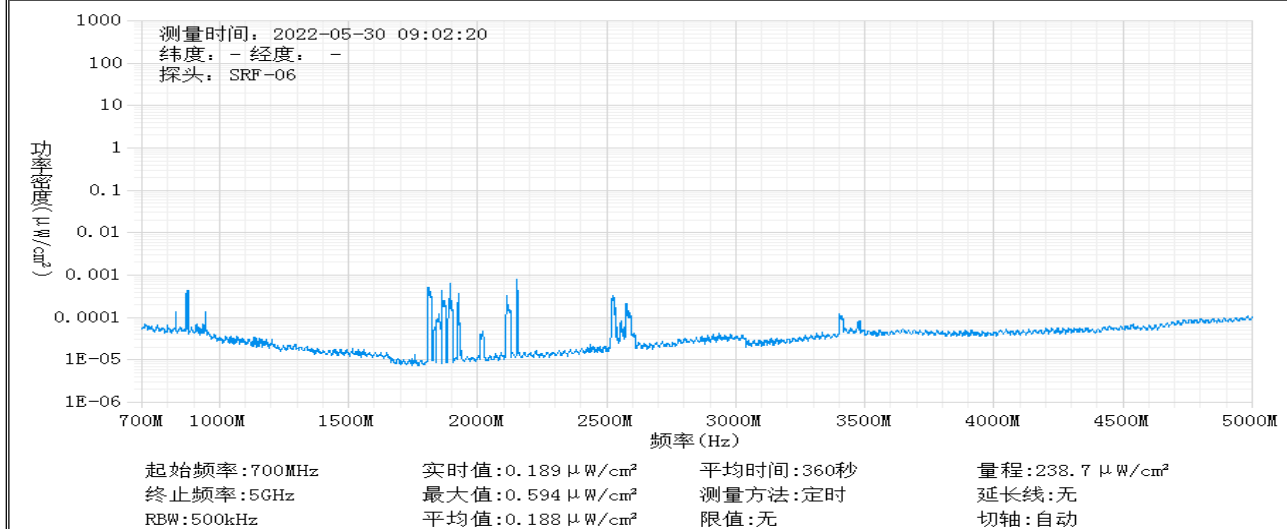
监测点位监测频谱分布图



1#监测点位



2#监测点位



3#监测点位

基站检测现场照片



中核化学计量检测中心

核工业北京化工冶金研究院分析测试中心

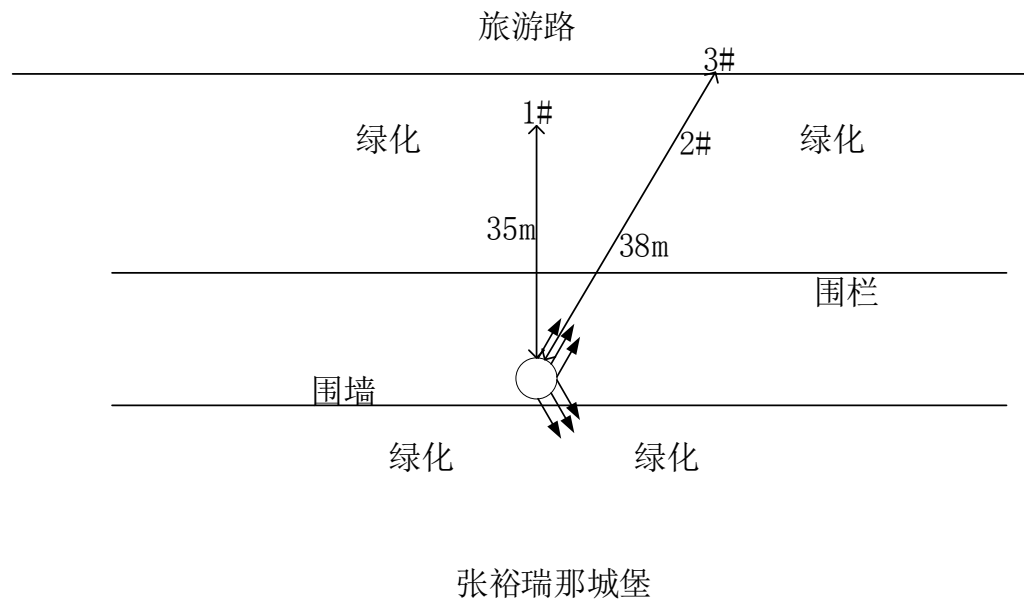
运营商基站名称	城际铁路新增 8			
委托单位	中国移动通信集团陕西有限公司咸阳分公司			
委托单位地址	陕西省咸阳市秦都区长虹中路移动大楼			
检测性质	委托检测	检测参数	功率密度	
检测日期	2022 年 05 月 30 日			
基站建设地点	陕西省咸阳市渭城区底张街道张裕瑞那城堡北			
天线架设方式	单管塔	天线离地高度	33m	
运营商、网络制式	移动、5G	发射频率范围（MHz）	2515-2675	
检测时环境情况	检测时间	天气	温度（℃）	相对湿度（%）
	09 时 08 分～09 时 33 分	晴	21~31	30~40
检测所依据的技术文件名称及代号	《5G 移动通信基站电磁辐射环境监测方法（试行）》（HJ 1151-2020） 《电磁环境控制限值》（GB 8702-2014）			
使用的主要仪器设备名称、型号规格及编号	主要仪器设备名称：选频式宽带电磁辐射检测仪； 型号规格：OS-4P 型主机配 SRF-06 型探头； 仪器编号：YQ-HJ-0109；			
仪器主要技术指标	频率响应范围：30MHz～6000MHz； 量程：2.6×10 ⁻⁷ μW/cm ² ～23.8mW/cm ² ； 探头的检出限：2.6×10 ⁻⁷ μW/cm ² ；			
仪器校准情况	校准单位：中国计量科学研究院； 校准有效期：2021.09.02～2022.09.01； 校准证书编号：XDdj2021-13861			
备注	城际铁路新增 8 基站检测点位布设在基站发射天线覆盖范围内，可能受到影响的电磁辐射环境敏感目标处，检测结果表明，所测点位的电磁辐射功率密度值均低于国家标准《电磁环境控制限值》（GB 8702-2014）中规定的公众暴露控制限值（30MHz～3000MHz 频率范围内，功率密度限值为 40 μW/cm ² ；3000MHz～15000MHz 频率范围内，功率密度限值为 40 μW/cm ² ～200 μW/cm ² ）。			

基站电磁辐射环境检测结果

序号	检测点位描述	与天线的距离		发射天线		5G 终端设备		应用场景	功率密度 ($\mu\text{W}/\text{cm}^2$)
		垂直 (m)	水平 (m)	运营 商	下行频段 (MHz)	型号	数量		
1	基站北 35 米	33	35	移动	2515-2675 (D)	Redmi K40	1 台	视频交互	0.354
2	基站东北 38 米	33	38	移动	2515-2675 (D)	Redmi K40	1 台	视频交互	0.702
3	基站东北 46 米	33	46	移动	2515-2675 (D)	Redmi K40	1 台	视频交互	0.279

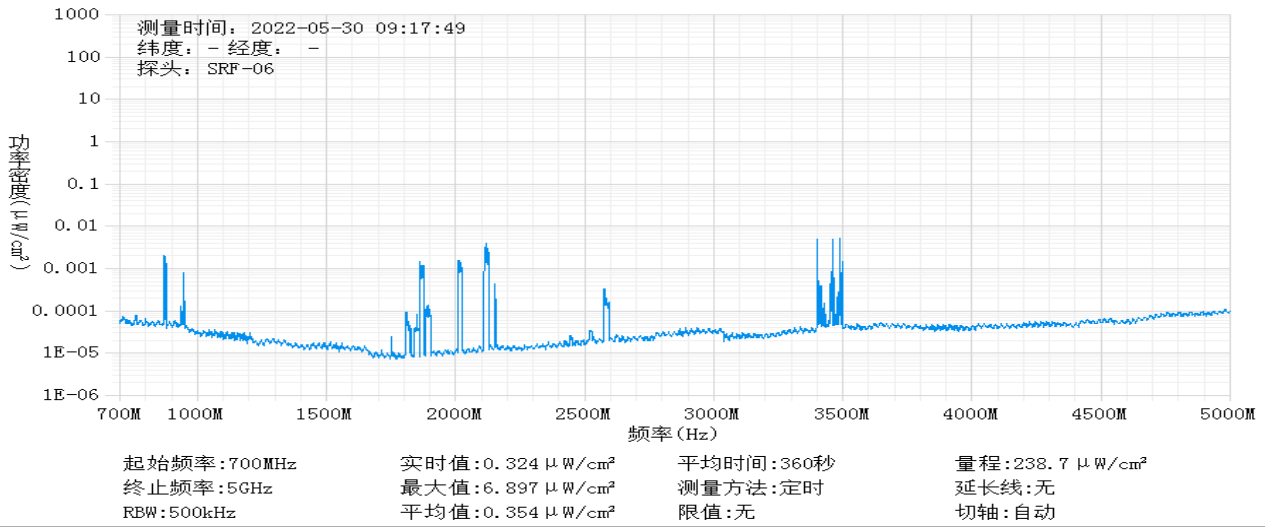
备注：测量时，仪器探头距地面（或立足平面）1.7m。因建筑物、玻璃窗或树木等遮挡等，检测点位距离基站天线的距离无法测定，表中用“/”表示。以上监测数据仅反映监测工况下的功率密度值。

基站电磁辐射环境检测点位示意图

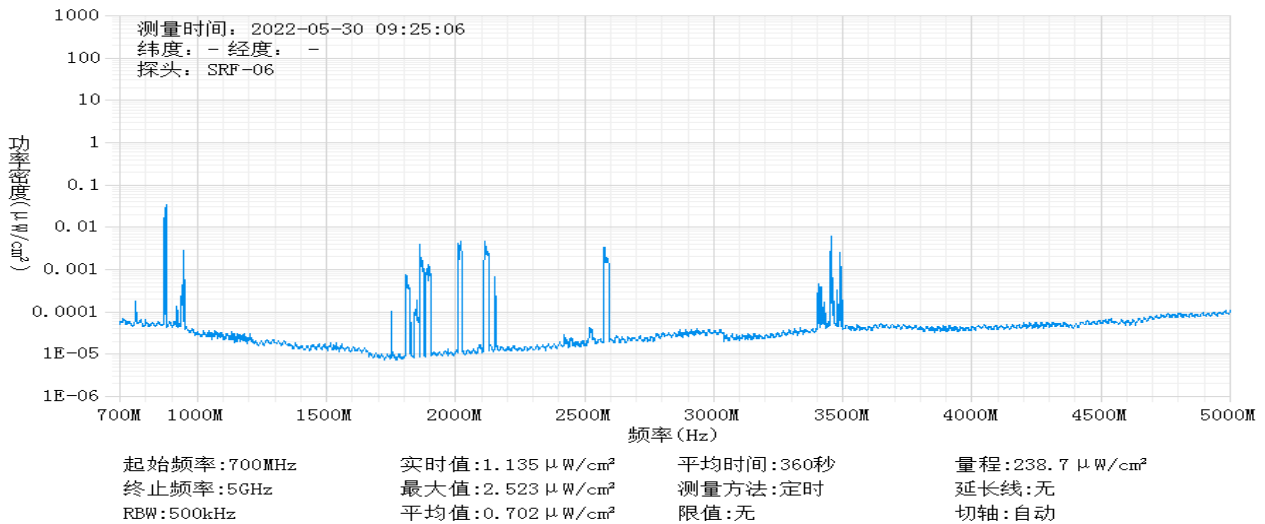


注： —▶ ：基站天线主射方向 1#~3#：监测点位 ○：单管塔

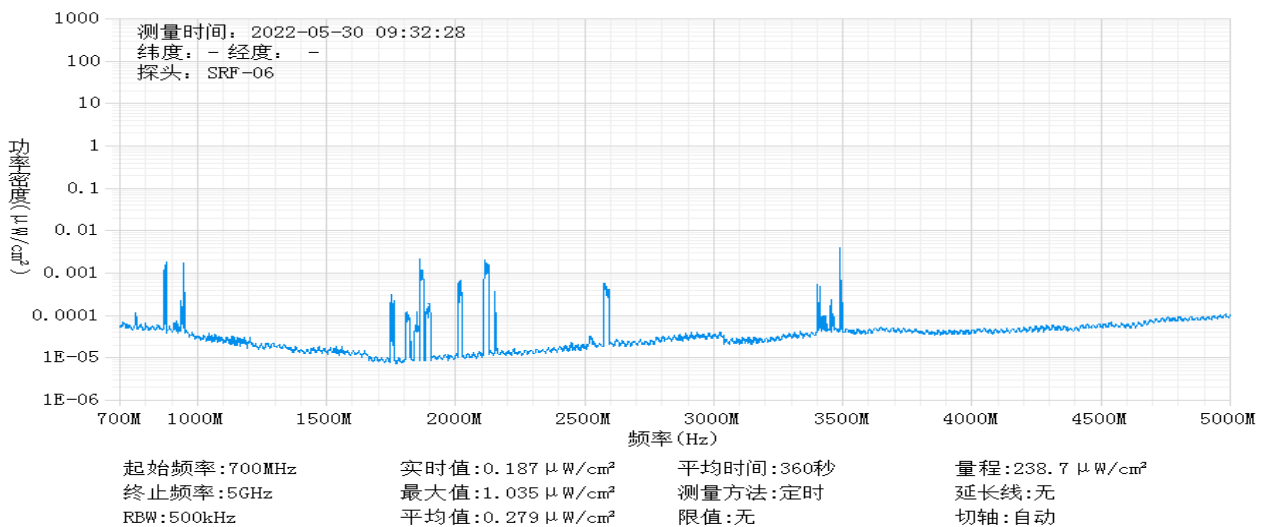
监测点位监测频谱分布图



1#监测点位



2#监测点位



3#监测点位

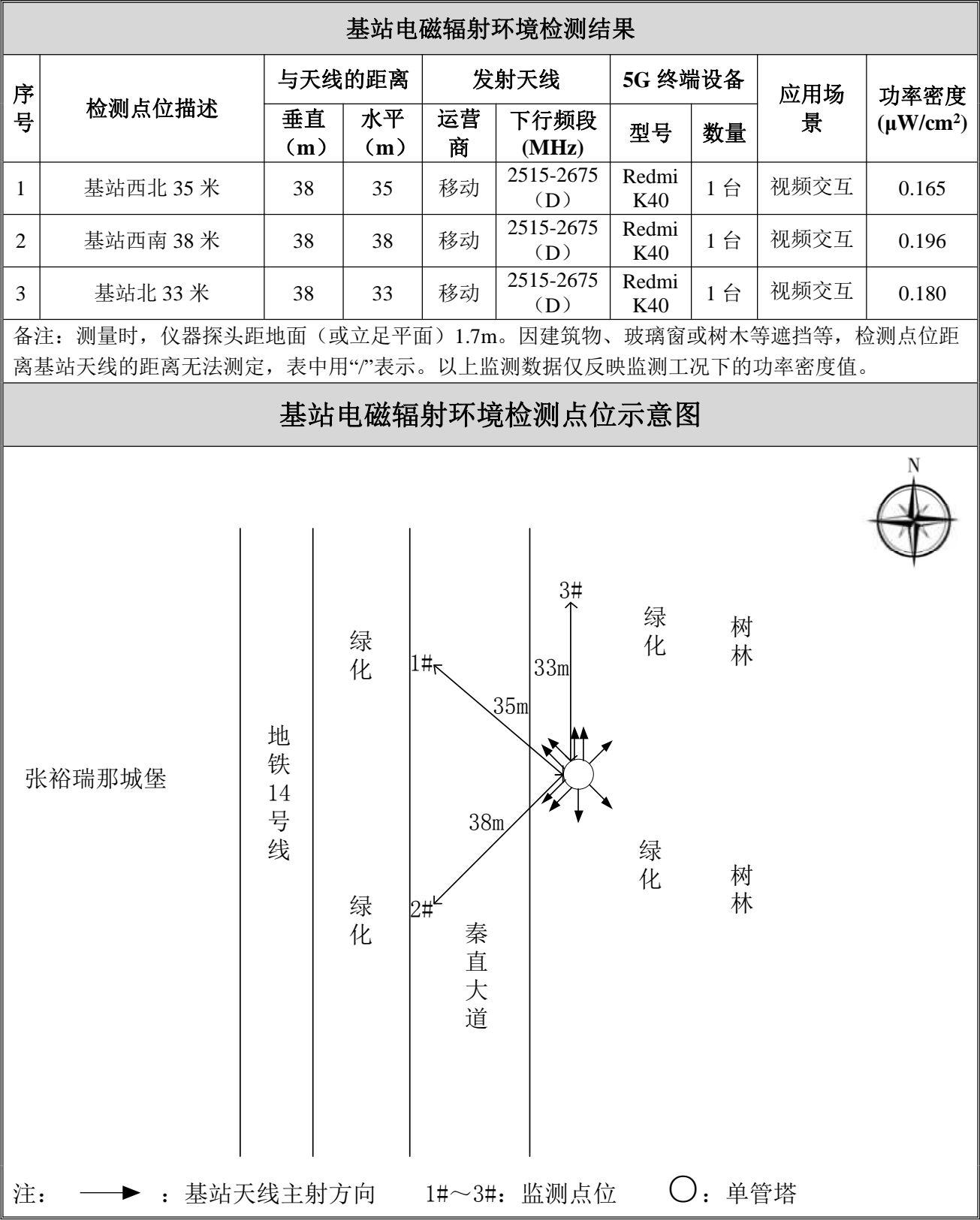
基站检测现场照片



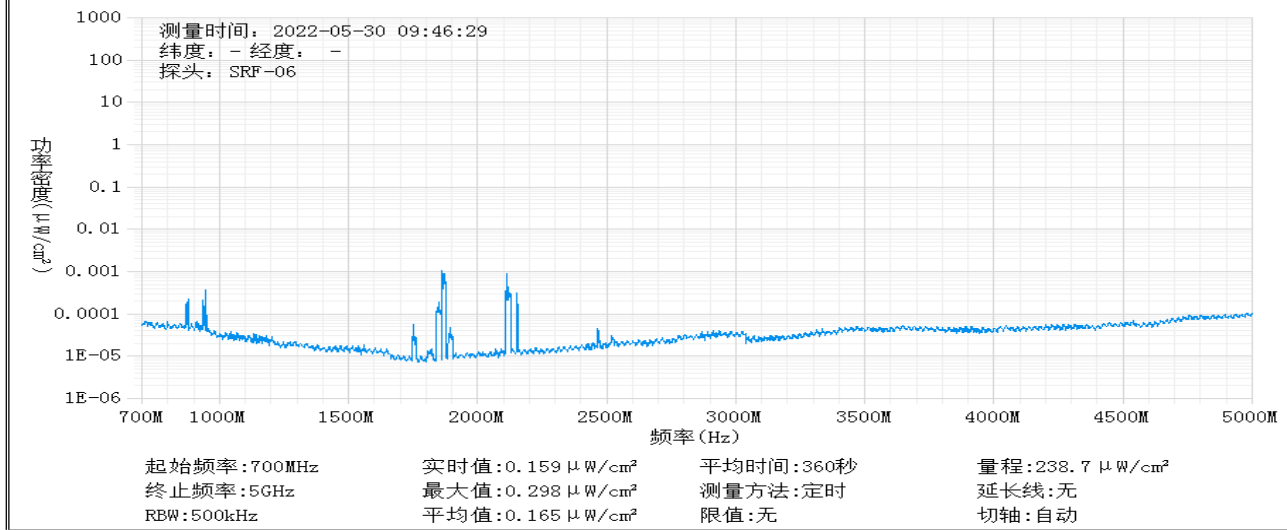
中核化学计量检测中心

核工业北京化工冶金研究院分析测试中心

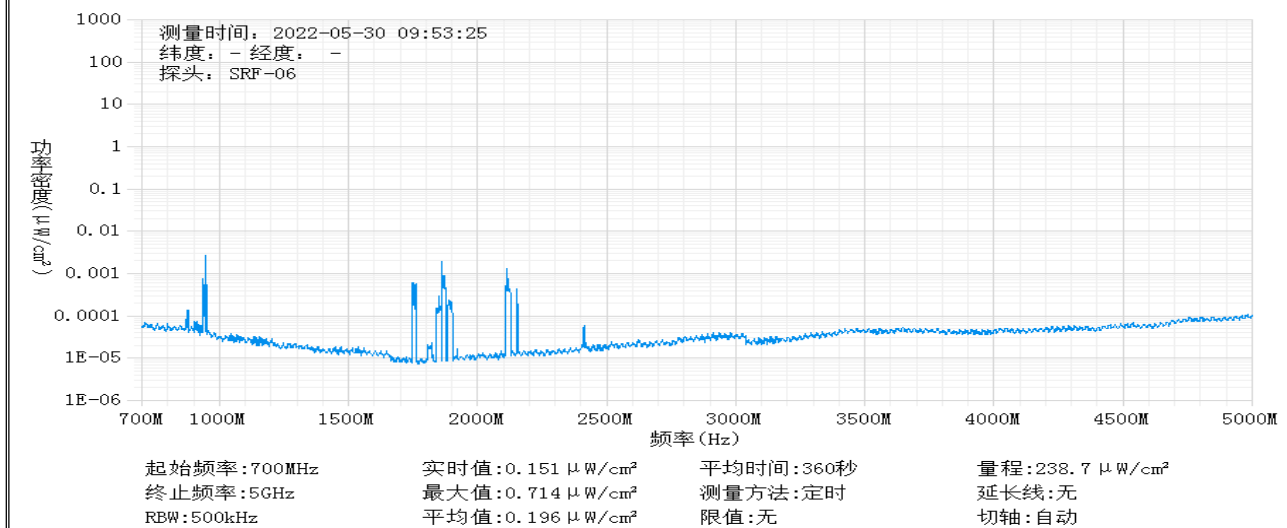
运营商基站名称	城际铁路新增 9			
委托单位	中国移动通信集团陕西有限公司咸阳分公司			
委托单位地址	陕西省咸阳市秦都区长虹中路移动大楼			
检测性质	委托检测	检测参数	功率密度	
检测日期	2022 年 05 月 30 日			
基站建设地点	陕西省咸阳市渭城区底张街道张裕瑞那城堡东			
天线架设方式	单管塔	天线离地高度	38m	
运营商、网络制式	移动、5G	发射频率范围（MHz）	2515-2675（D）	
检测时环境情况	检测时间	天气	温度（℃）	相对湿度（%）
	09 时 38 分～10 时 01 分	晴	21~31	30~40
检测所依据的技术文件名称及代号	《5G 移动通信基站电磁辐射环境监测方法（试行）》（HJ 1151-2020） 《电磁环境控制限值》（GB 8702-2014）			
使用的主要仪器设备名称、型号规格及编号	主要仪器设备名称：选频式宽带电磁辐射检测仪； 型号规格：OS-4P 型主机配 SRF-06 型探头； 仪器编号：YQ-HJ-0109；			
仪器主要技术指标	频率响应范围：30MHz～6000MHz； 量程：2.6×10 ⁻⁷ μW/cm ² ～23.8mW/cm ² ； 探头的检出限：2.6×10 ⁻⁷ μW/cm ² ；			
仪器校准情况	校准单位：中国计量科学研究院； 校准有效期：2021.09.02～2022.09.01； 校准证书编号：XDdj2021-13861			
备注	城际铁路新增 9 基站检测点位布设在基站发射天线覆盖范围内，可能受到影响的电磁辐射环境敏感目标处，检测结果表明，所测点位的电磁辐射功率密度值均低于国家标准《电磁环境控制限值》（GB 8702-2014）中规定的公众暴露控制限值（30MHz～3000MHz 频率范围内，功率密度限值为 40 μW/cm ² ；3000MHz～15000MHz 频率范围内，功率密度限值为 40 μW/cm ² ～200 μW/cm ² ）。			



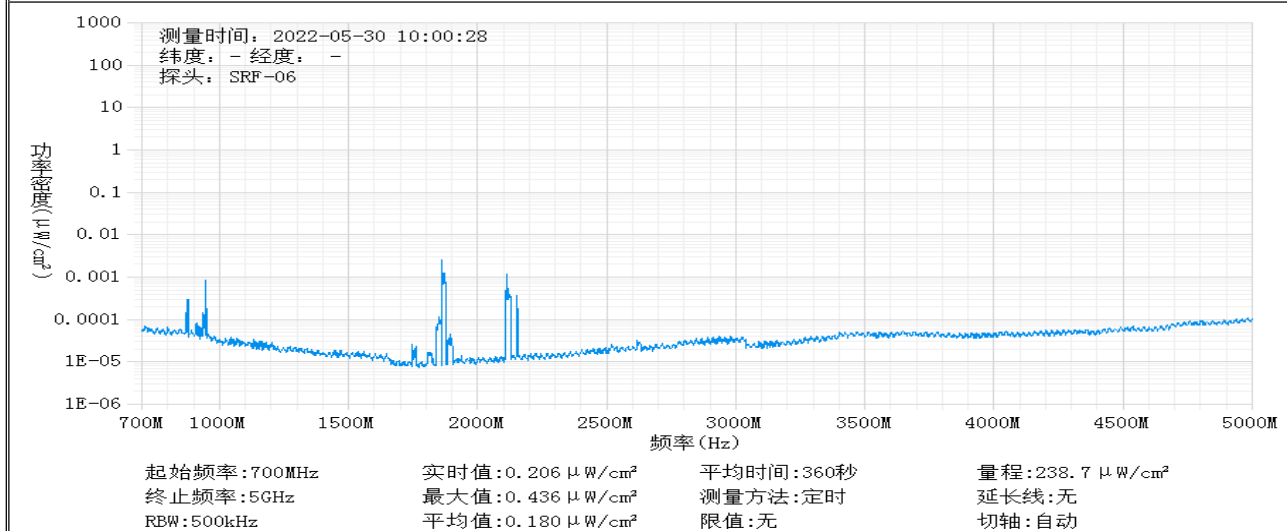
监测点位监测频谱分布图



1#监测点位



2#监测点位



3#监测点位

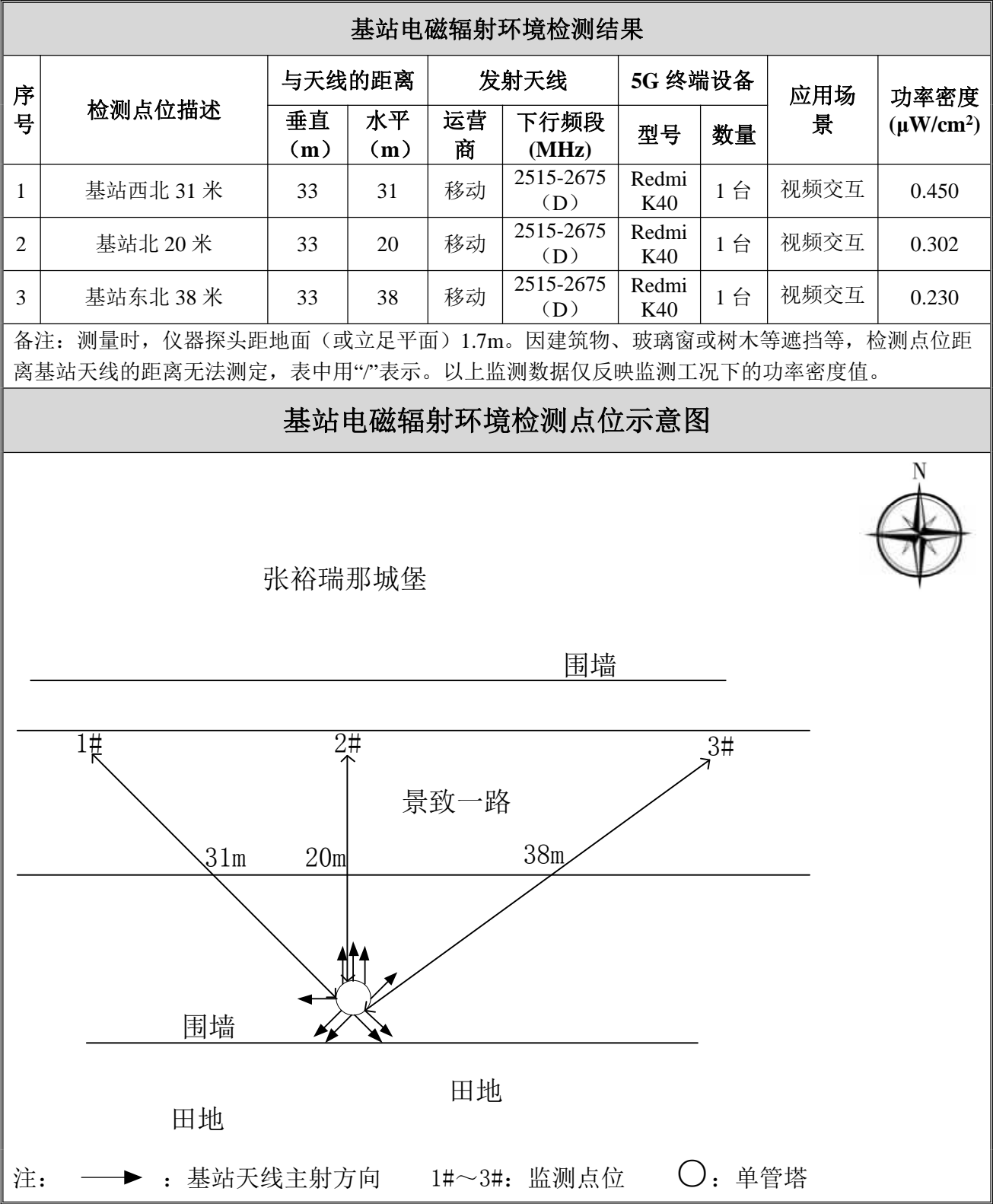
基站检测现场照片



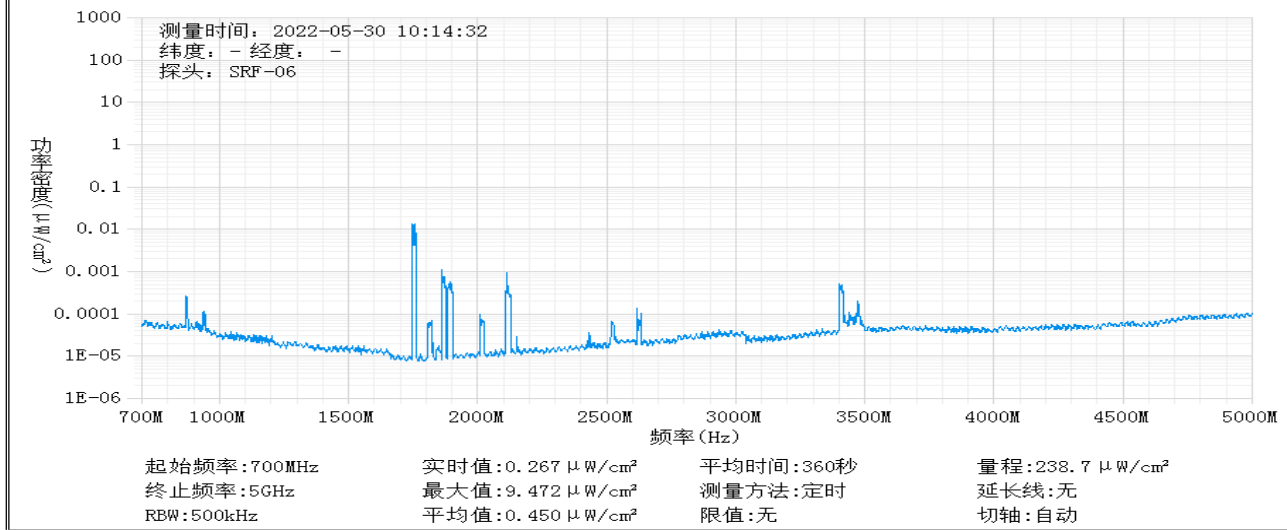
中核化学计量检测中心

核工业北京化工冶金研究院分析测试中心

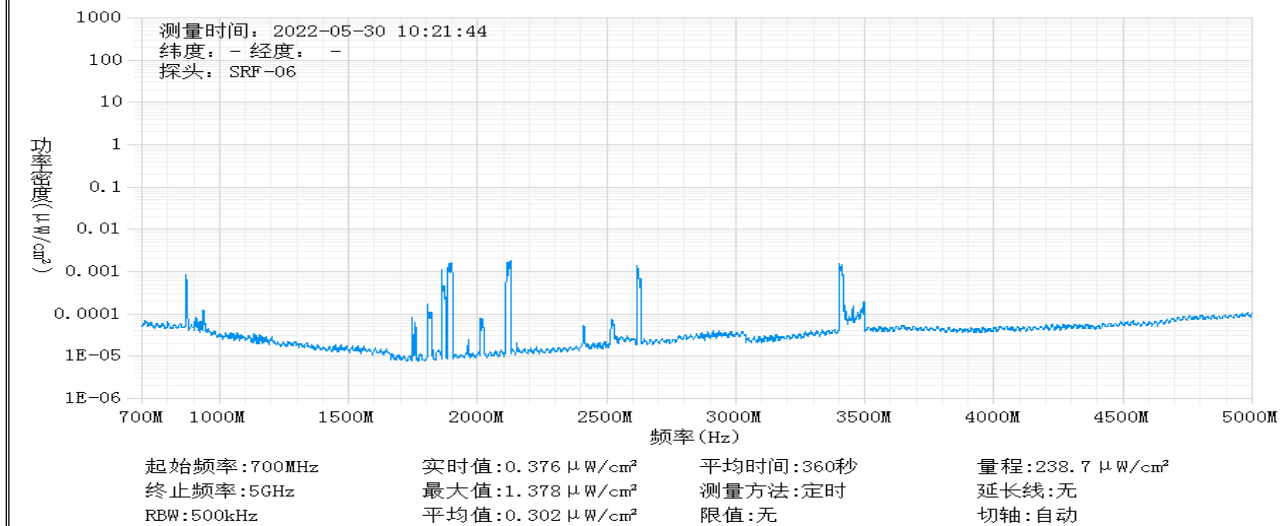
运营商基站名称	城际铁路共享张裕酒庄			
委托单位	中国移动通信集团陕西有限公司咸阳分公司			
委托单位地址	陕西省咸阳市秦都区长虹中路移动大楼			
检测性质	委托检测	检测参数	功率密度	
检测日期	2022 年 05 月 30 日			
基站建设地点	陕西省咸阳市渭城区景致一路张裕瑞那城堡南			
天线架设方式	单管塔	天线离地高度	33m	
运营商、网络制式	移动、5G	发射频率范围（MHz）	2515-2675（D）	
检测时环境情况	检测时间	天气	温度（℃）	相对湿度（%）
	10 时 06 分～10 时 30 分	晴	21~31	20~30
检测所依据的技术文件名称及代号	《5G 移动通信基站电磁辐射环境监测方法（试行）》（HJ 1151-2020） 《电磁环境控制限值》（GB 8702-2014）			
使用的主要仪器设备名称、型号规格及编号	主要仪器设备名称：选频式宽带电磁辐射检测仪； 型号规格：OS-4P 型主机配 SRF-06 型探头； 仪器编号：YQ-HJ-0109；			
仪器主要技术指标	频率响应范围：30MHz～6000MHz； 量程：2.6×10 ⁻⁷ μW/cm ² ～23.8mW/cm ² ； 探头的检出限：2.6×10 ⁻⁷ μW/cm ² ；			
仪器校准情况	校准单位：中国计量科学研究院； 校准有效期：2021.09.02～2022.09.01； 校准证书编号：XDdj2021-13861			
备注	城际铁路共享张裕酒庄基站检测点位布设在基站发射天线覆盖范围内，可能受到影响的电磁辐射环境敏感目标处，检测结果表明，所测点位的电磁辐射功率密度值均低于国家标准《电磁环境控制限值》（GB 8702-2014）中规定的公众暴露控制限值（30MHz～3000MHz 频率范围内，功率密度限值为 40 μW/cm ² ；3000MHz～15000MHz 频率范围内，功率密度限值为 40 μW/cm ² ～200 μW/cm ² ）。			



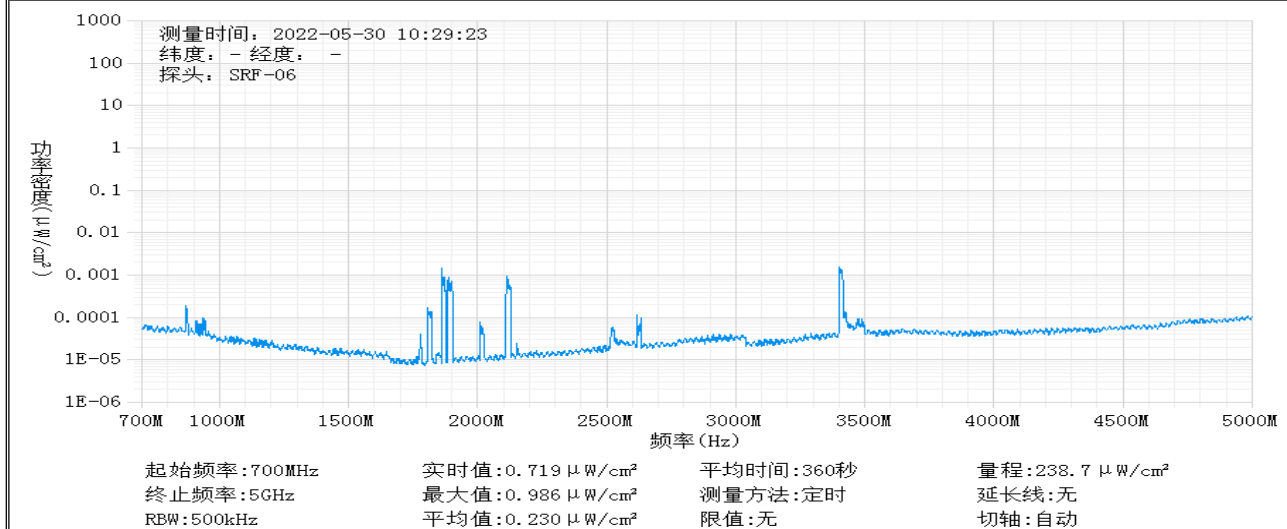
监测点位监测频谱分布图



1#监测点位



2#监测点位



3#监测点位

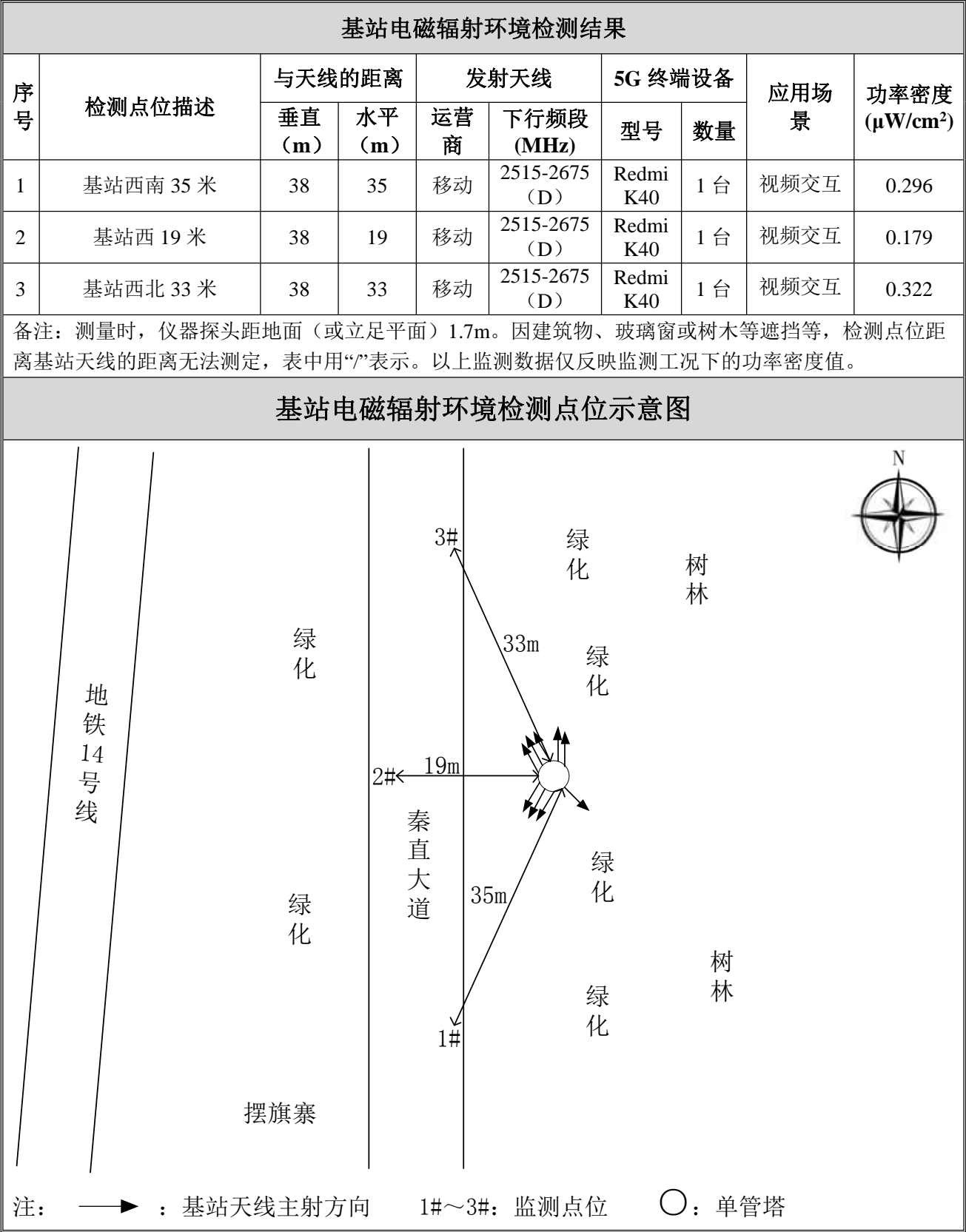
基站检测现场照片



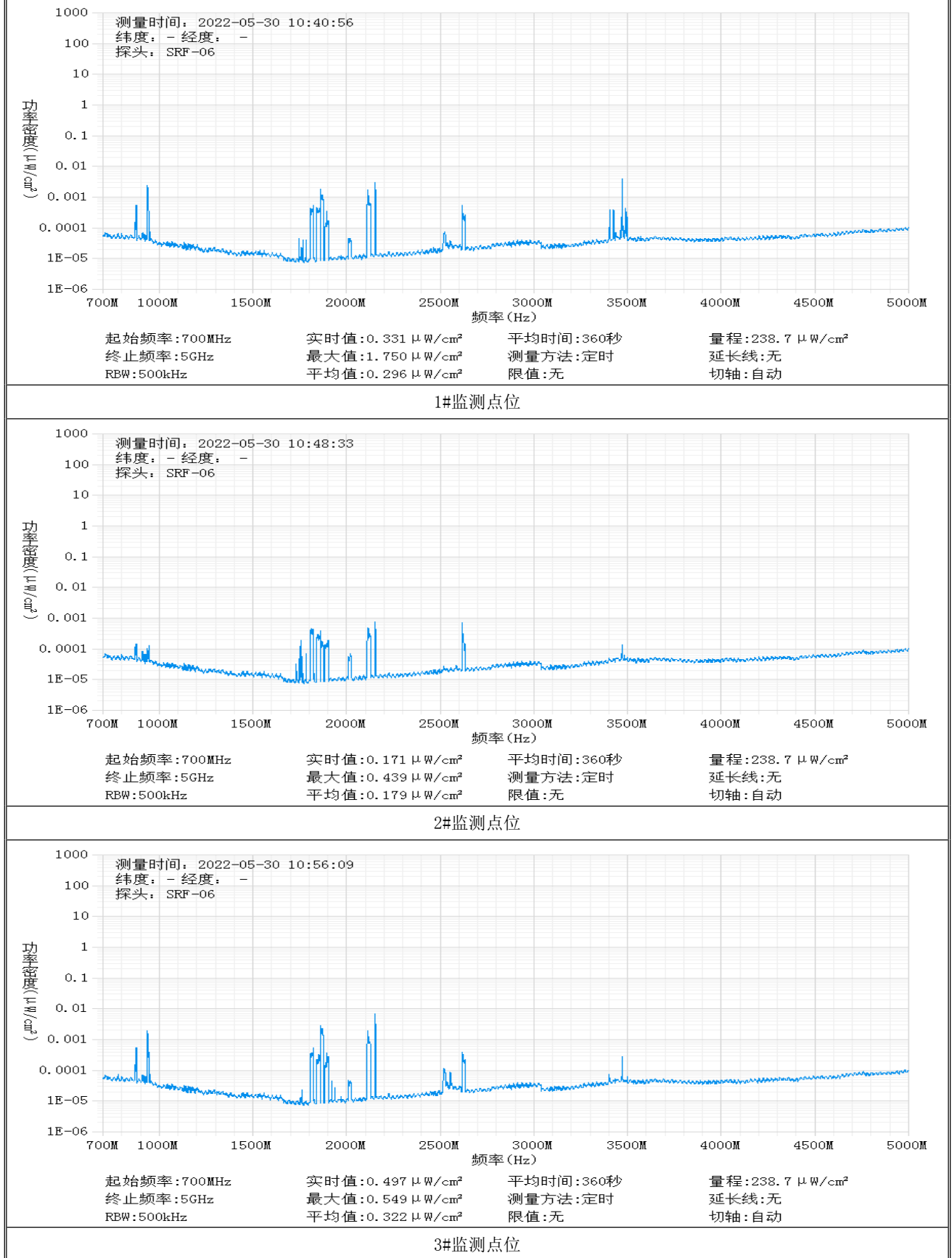
中核化学计量检测中心

核工业北京化工冶金研究院分析测试中心

运营商基站名称	城际铁路新增 10			
委托单位	中国移动通信集团陕西有限公司咸阳分公司			
委托单位地址	陕西省咸阳市秦都区长虹中路移动大楼			
检测性质	委托检测	检测参数	功率密度	
检测日期	2022 年 05 月 30 日			
基站建设地点	陕西省咸阳市渭城区秦直大道摆旗寨东北			
天线架设方式	单管塔	天线离地高度	38m	
运营商、网络制式	移动、5G	发射频率范围（MHz）	2515-2675（D）	
检测时环境情况	检测时间	天气	温度（℃）	相对湿度（%）
	10 时 33 分～10 时 57 分	晴	21~31	20~30
检测所依据的技术文件名称及代号	《5G 移动通信基站电磁辐射环境监测方法（试行）》（HJ 1151-2020） 《电磁环境控制限值》（GB 8702-2014）			
使用的主要仪器设备名称、型号规格及编号	主要仪器设备名称：选频式宽带电磁辐射检测仪； 型号规格：OS-4P 型主机配 SRF-06 型探头； 仪器编号：YQ-HJ-0109；			
仪器主要技术指标	频率响应范围：30MHz～6000MHz； 量程：2.6×10 ⁻⁷ μW/cm ² ～23.8mW/cm ² ； 探头的检出限：2.6×10 ⁻⁷ μW/cm ² ；			
仪器校准情况	校准单位：中国计量科学研究院； 校准有效期：2021.09.02～2022.09.01； 校准证书编号：XDdj2021-13861			
备注	城际铁路新增 10 基站检测点位布设在基站发射天线覆盖范围内，可能受到影响的电磁辐射环境敏感目标处，检测结果表明，所测点位的电磁辐射功率密度值均低于国家标准《电磁环境控制限值》（GB 8702-2014）中规定的公众暴露控制限值（30MHz～3000MHz 频率范围内，功率密度限值为 40 μW/cm ² ；3000MHz～15000MHz 频率范围内，功率密度限值为 40 μW/cm ² ～200 μW/cm ² ）。			



监测点位监测频谱分布图



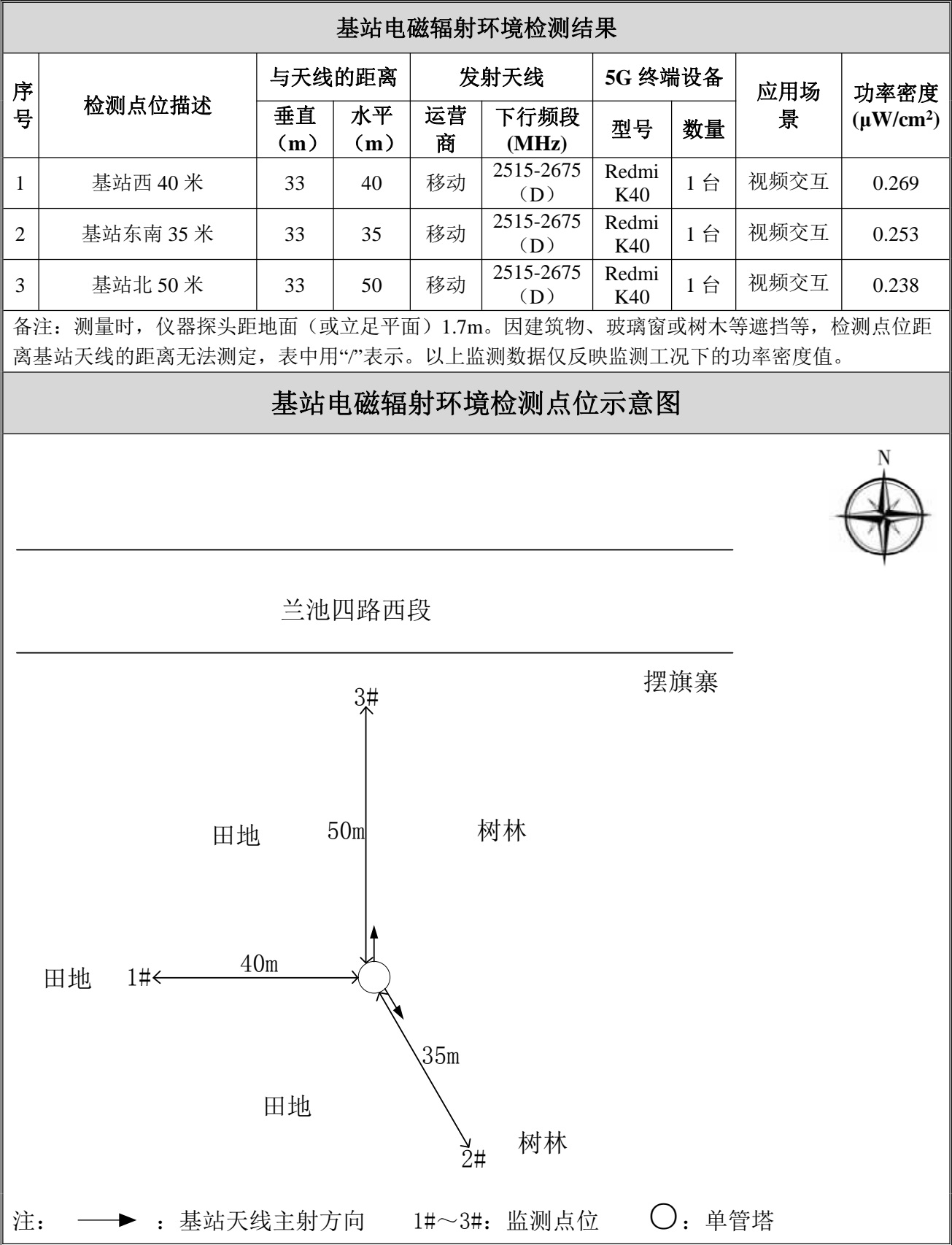
基站检测现场照片



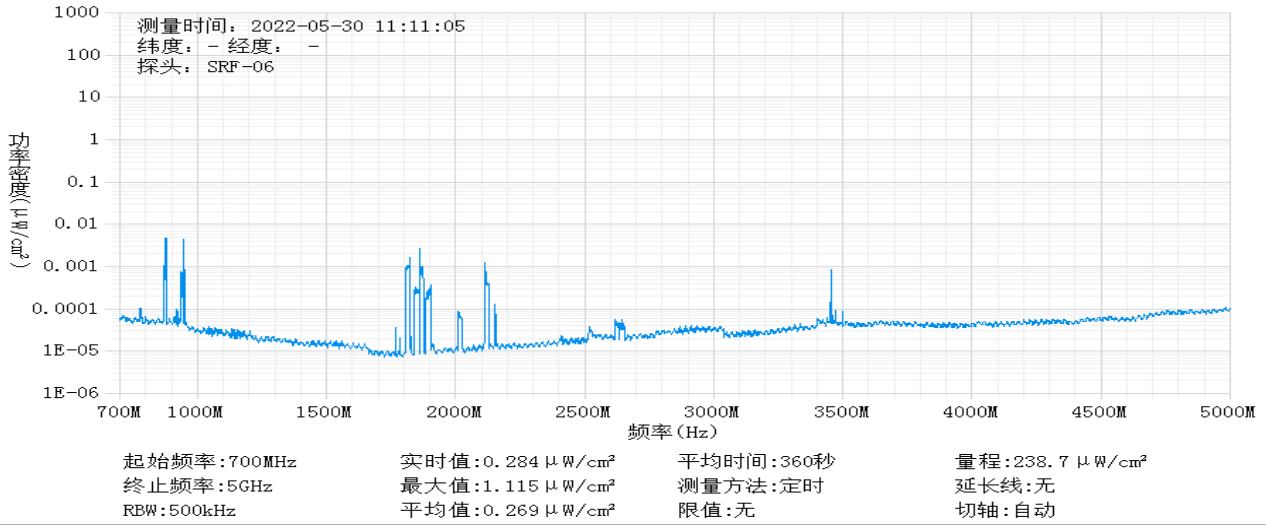
中核化学计量检测中心

核工业北京化工冶金研究院分析测试中心

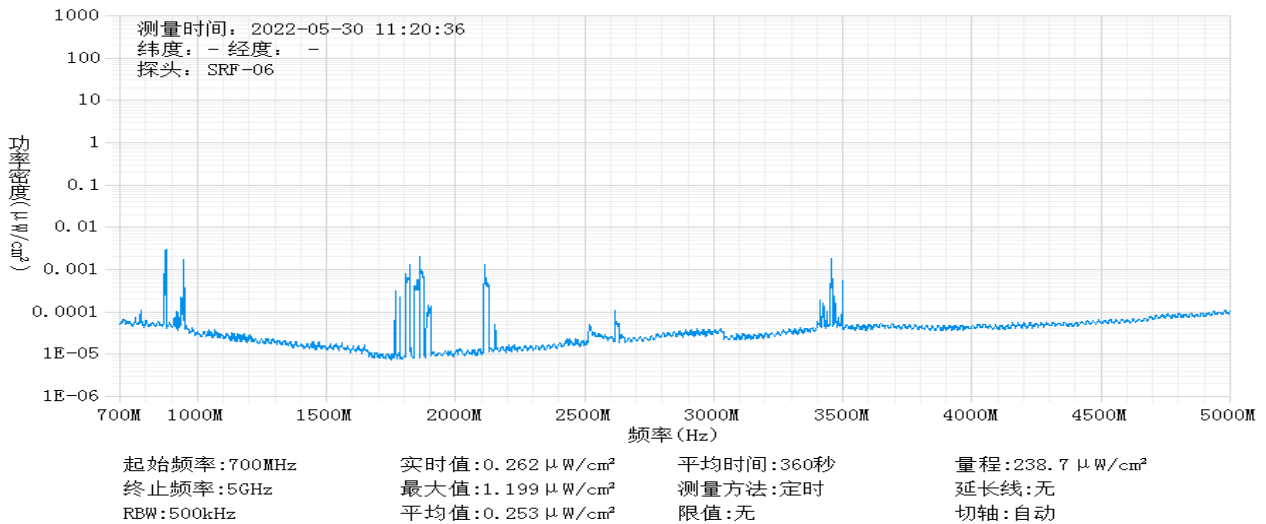
运营商基站名称	城际铁路新增 11			
委托单位	中国移动通信集团陕西有限公司咸阳分公司			
委托单位地址	陕西省咸阳市秦都区长虹中路移动大楼			
检测性质	委托检测	检测参数	功率密度	
检测日期	2022 年 05 月 30 日			
基站建设地点	陕西省咸阳市渭城区渭城街道摆旗寨西南			
天线架设方式	单管塔	天线离地高度	33m	
运营商、网络制式	移动、5G	发射频率范围（MHz）	2515-2675（D）	
检测时环境情况	检测时间	天气	温度（℃）	相对湿度（%）
	11 时 03 分～11 时 30 分	晴	21~31	20~30
检测所依据的技术文件名称及代号	《5G 移动通信基站电磁辐射环境监测方法（试行）》（HJ 1151-2020） 《电磁环境控制限值》（GB 8702-2014）			
使用的主要仪器设备名称、型号规格及编号	主要仪器设备名称：选频式宽带电磁辐射检测仪； 型号规格：OS-4P 型主机配 SRF-06 型探头； 仪器编号：YQ-HJ-0109；			
仪器主要技术指标	频率响应范围：30MHz～6000MHz； 量程：2.6×10 ⁻⁷ μW/cm ² ～23.8mW/cm ² ； 探头的检出限：2.6×10 ⁻⁷ μW/cm ² ；			
仪器校准情况	校准单位：中国计量科学研究院； 校准有效期：2021.09.02～2022.09.01； 校准证书编号：XDdj2021-13861			
备注	城际铁路新增 11 基站检测点位布设在基站发射天线覆盖范围内，可能受到影响的电磁辐射环境敏感目标处，检测结果表明，所测点位的电磁辐射功率密度值均低于国家标准《电磁环境控制限值》（GB 8702-2014）中规定的公众暴露控制限值（30MHz～3000MHz 频率范围内，功率密度限值为 40 μW/cm ² ；3000MHz～15000MHz 频率范围内，功率密度限值为 40 μW/cm ² ～200 μW/cm ² ）。			



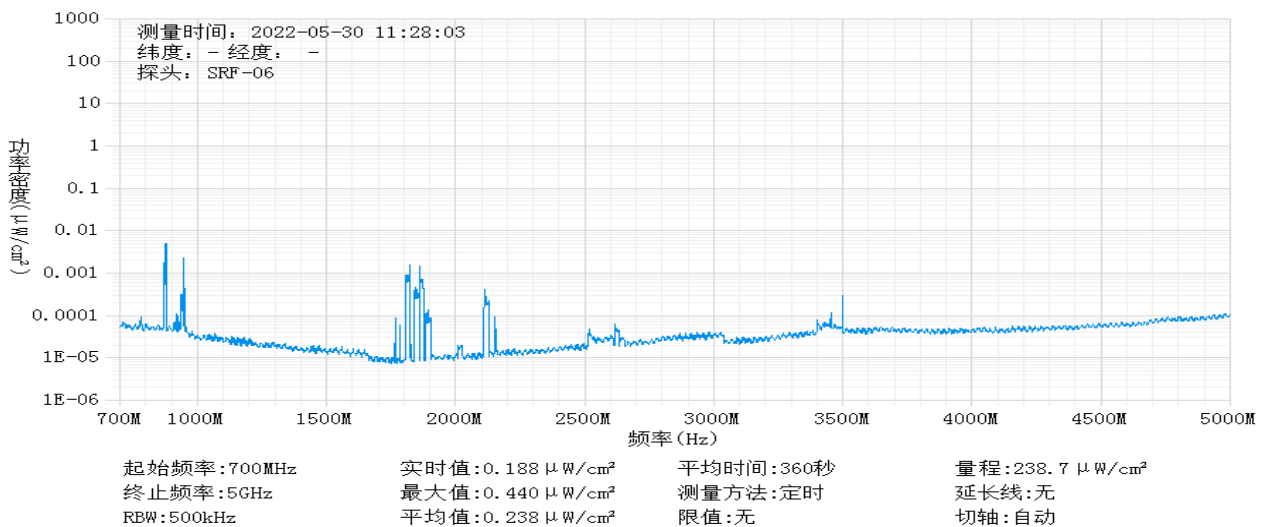
监测点位监测频谱分布图



1#监测点位



2#监测点位



3#监测点位

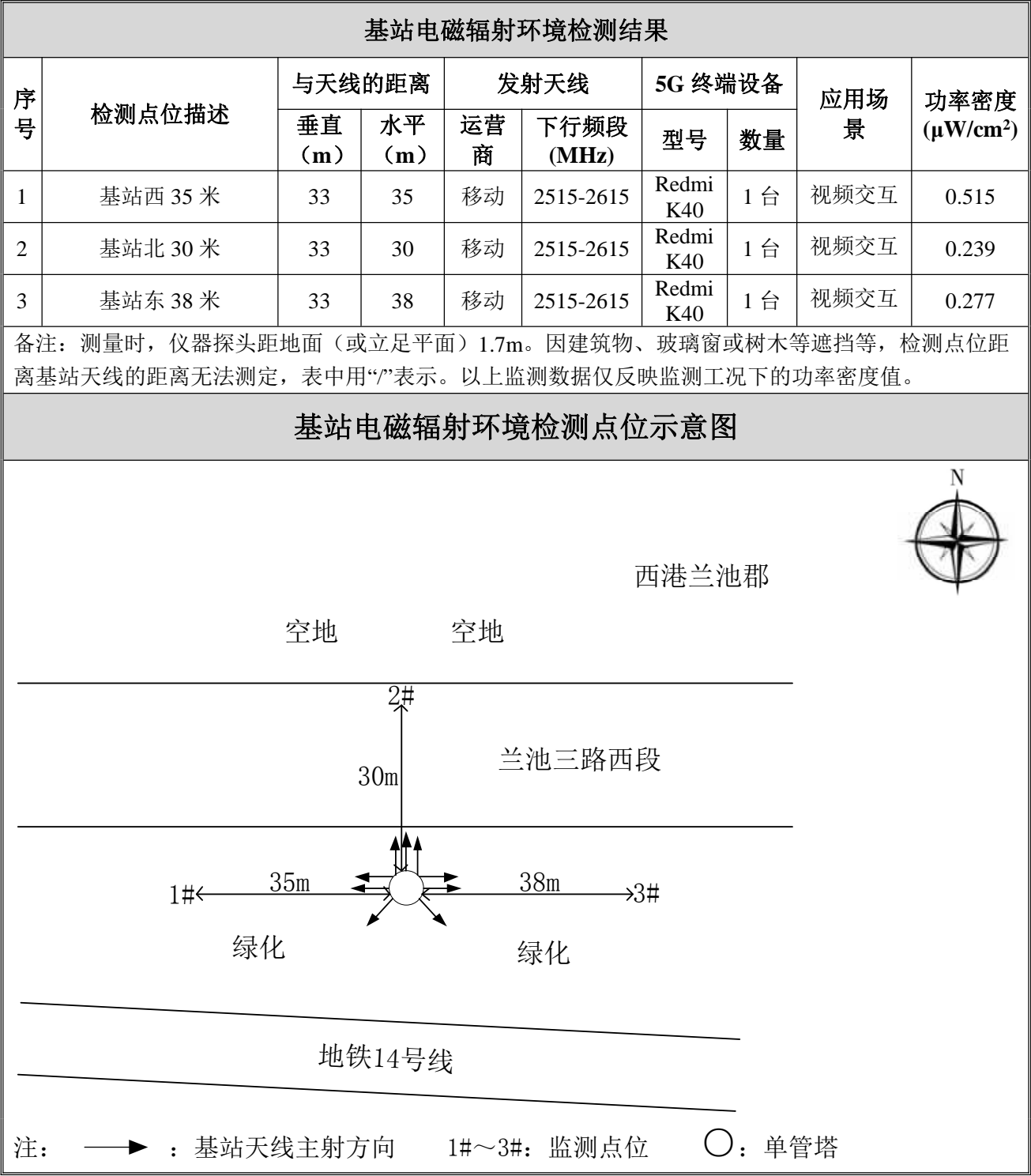
基站检测现场照片



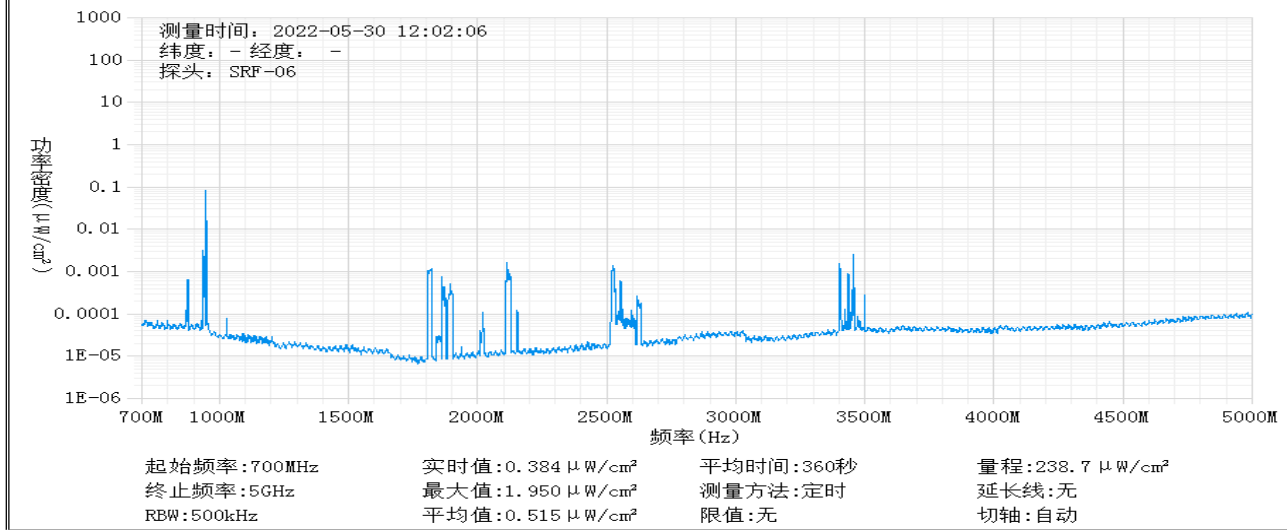
中核化学计量检测中心

核工业北京化工冶金研究院分析测试中心

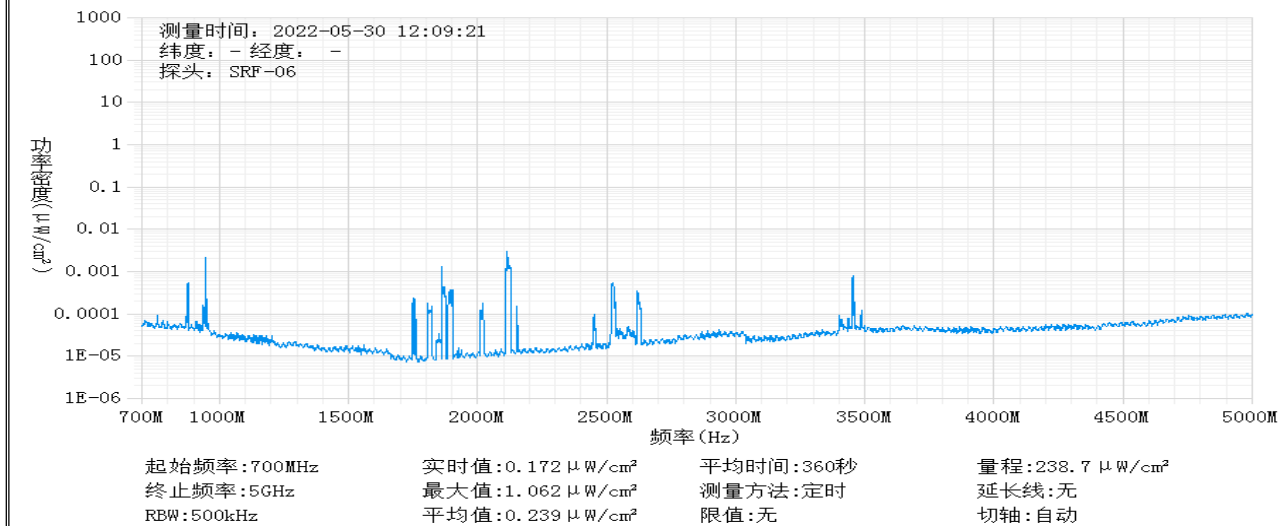
运营商基站名称	城际铁路新增 17			
委托单位	中国移动通信集团陕西有限公司咸阳分公司			
委托单位地址	陕西省咸阳市秦都区长虹中路移动大楼			
检测性质	委托检测	检测参数	功率密度	
检测日期	2022 年 05 月 30 日			
基站建设地点	陕西省咸阳市渭城区兰池三路西段西港兰池郡西南			
天线架设方式	单管塔	天线离地高度	33m	
运营商、网络制式	移动、5G	发射频率范围（MHz）	2515-2615	
检测时环境情况	检测时间	天气	温度（℃）	相对湿度（%）
	11 时 52 分～12 时 18 分	晴	21~31	20~30
检测所依据的技术文件名称及代号	《5G 移动通信基站电磁辐射环境监测方法（试行）》（HJ 1151-2020） 《电磁环境控制限值》（GB 8702-2014）			
使用的主要仪器设备名称、型号规格及编号	主要仪器设备名称：选频式宽带电磁辐射检测仪； 型号规格：OS-4P 型主机配 SRF-06 型探头； 仪器编号：YQ-HJ-0109；			
仪器主要技术指标	频率响应范围：30MHz～6000MHz； 量程：2.6×10 ⁻⁷ μW/cm ² ～23.8mW/cm ² ； 探头的检出限：2.6×10 ⁻⁷ μW/cm ² ；			
仪器校准情况	校准单位：中国计量科学研究院； 校准有效期：2021.09.02～2022.09.01； 校准证书编号：XDdj2021-13861			
备注	城际铁路新增 17 基站检测点位布设在基站发射天线覆盖范围内，可能受到影响的电磁辐射环境敏感目标处，检测结果表明，所测点位的电磁辐射功率密度值均低于国家标准《电磁环境控制限值》（GB 8702-2014）中规定的公众暴露控制限值（30MHz～3000MHz 频率范围内，功率密度限值为 40 μW/cm ² ；3000MHz～15000MHz 频率范围内，功率密度限值为 40 μW/cm ² ～200 μW/cm ² ）。			



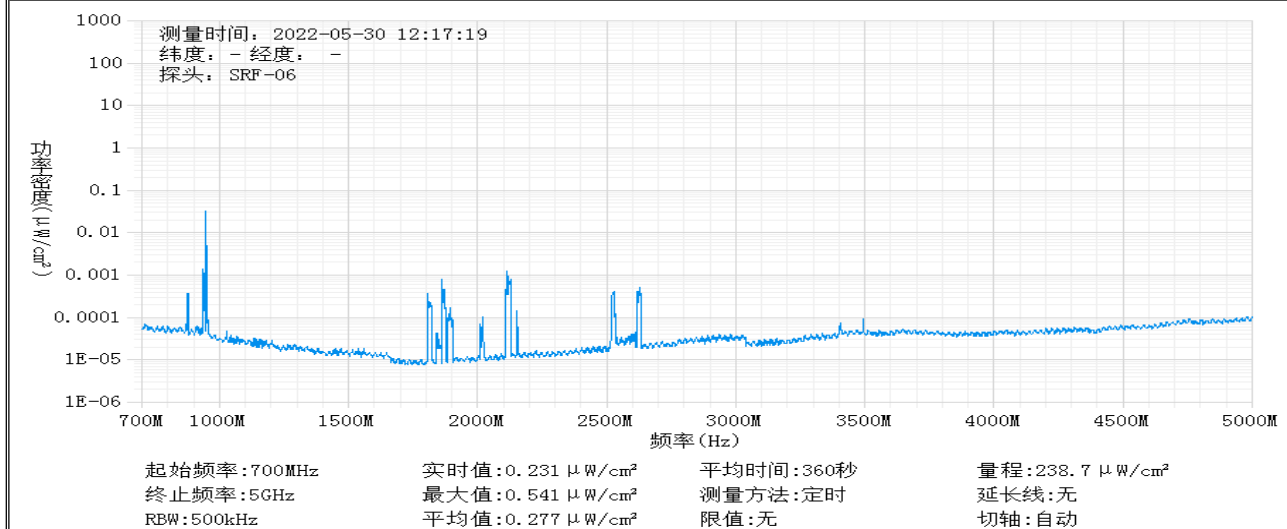
监测点位监测频谱分布图



1#监测点位



2#监测点位



3#监测点位

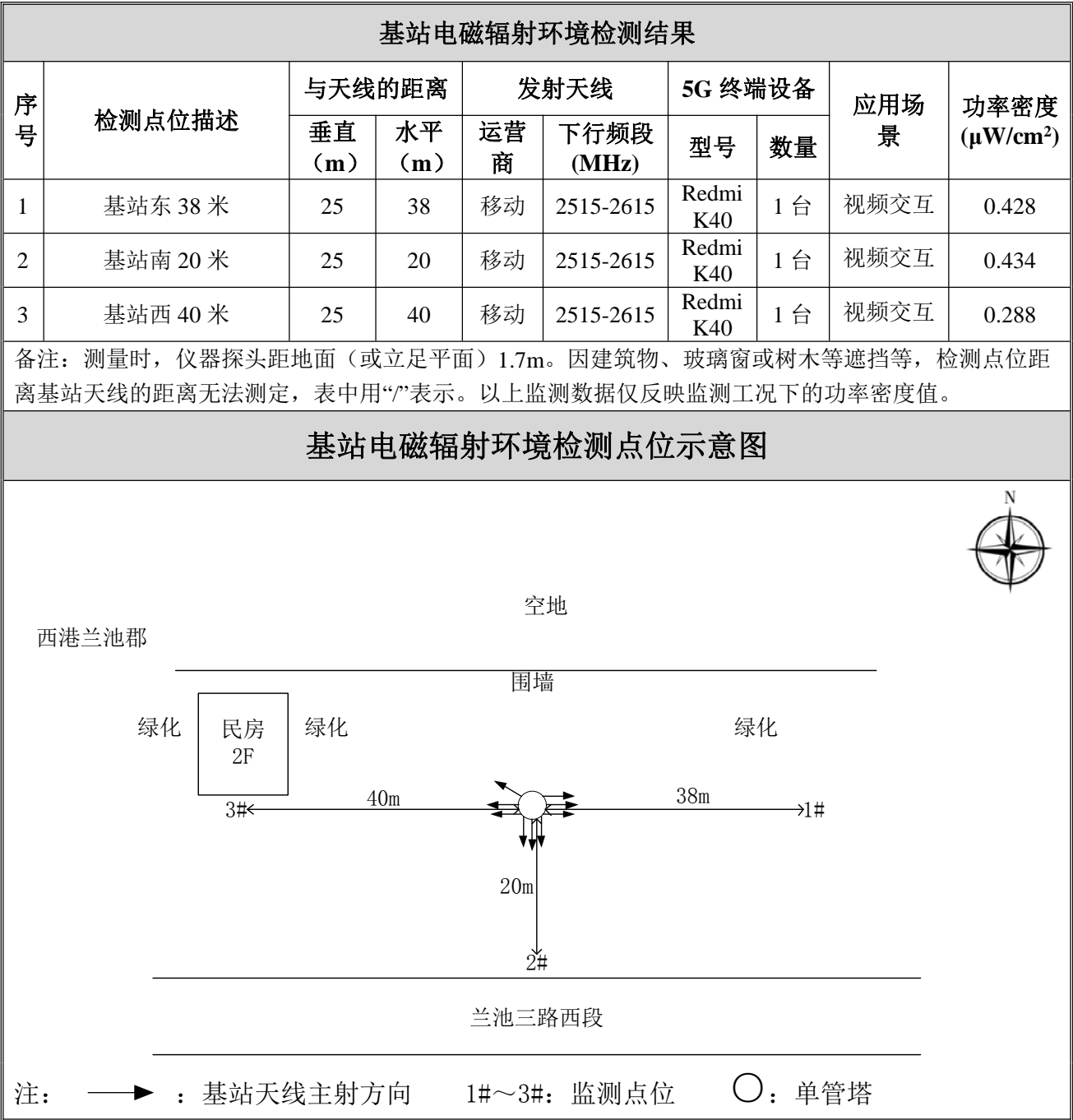
基站检测现场照片



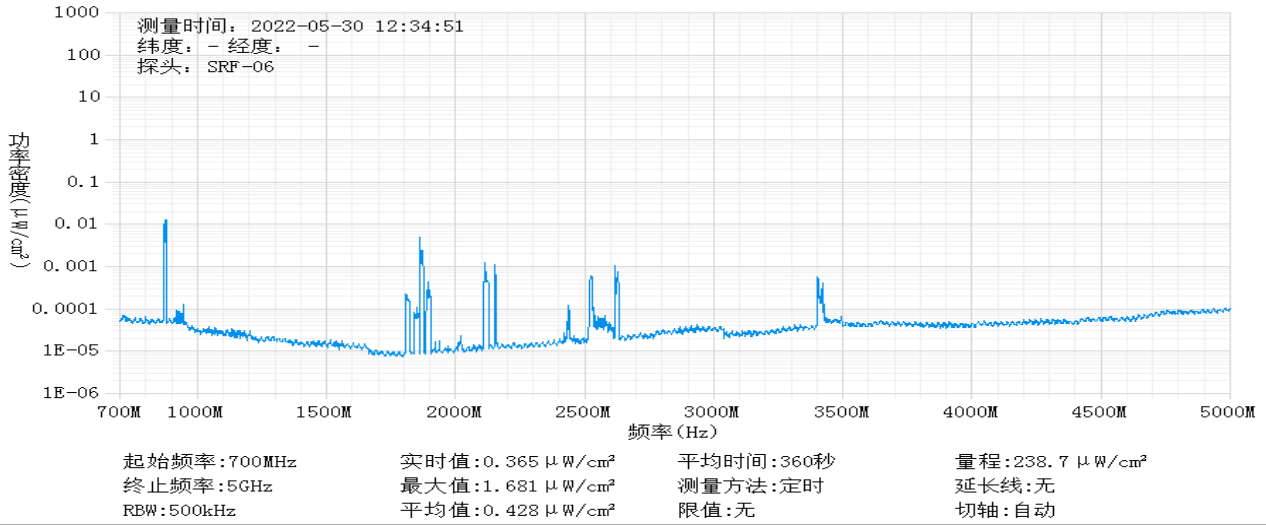
中核化学计量检测中心

核工业北京化工冶金研究院分析测试中心

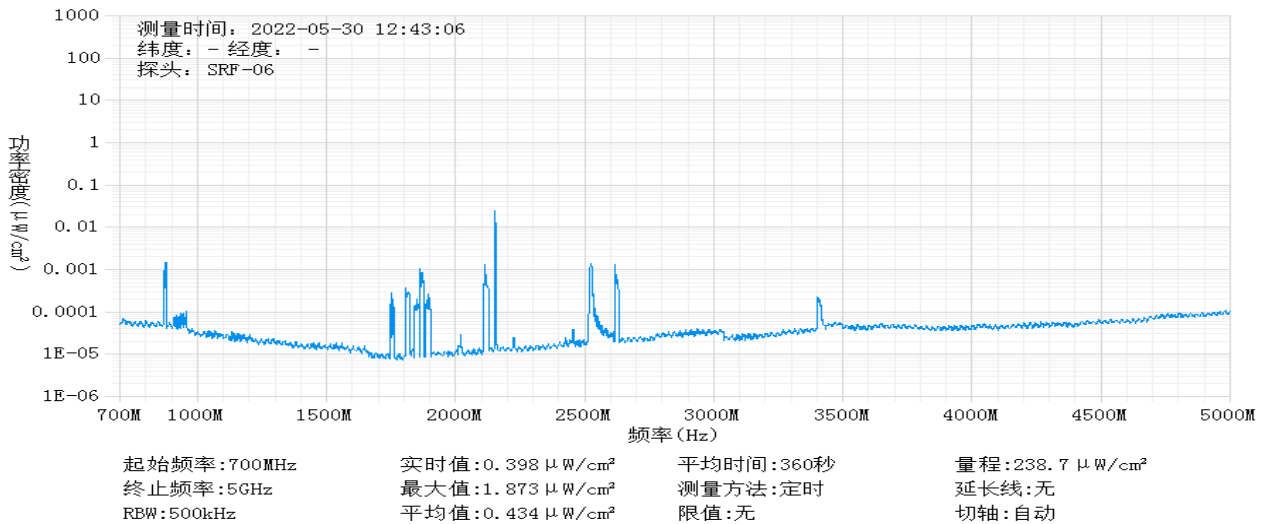
运营商基站名称	城际铁路新增 18			
委托单位	中国移动通信集团陕西有限公司咸阳分公司			
委托单位地址	陕西省咸阳市秦都区长虹中路移动大楼			
检测性质	委托检测	检测参数	功率密度	
检测日期	2022 年 05 月 30 日			
基站建设地点	陕西省咸阳市渭城区兰池三路西段西港兰池郡东南			
天线架设方式	单管塔	天线离地高度	25m	
运营商、网络制式	移动、5G	发射频率范围（MHz）	2515-2615	
检测时环境情况	检测时间	天气	温度（℃）	相对湿度（%）
	12 时 25 分～12 时 52 分	晴	21~31	20~30
检测所依据的技术文件名称及代号	《5G 移动通信基站电磁辐射环境监测方法（试行）》（HJ 1151-2020） 《电磁环境控制限值》（GB 8702-2014）			
使用的主要仪器设备名称、型号规格及编号	主要仪器设备名称：选频式宽带电磁辐射检测仪； 型号规格：OS-4P 型主机配 SRF-06 型探头； 仪器编号：YQ-HJ-0109；			
仪器主要技术指标	频率响应范围：30MHz～6000MHz； 量程：2.6×10 ⁻⁷ μW/cm ² ～23.8mW/cm ² ； 探头的检出限：2.6×10 ⁻⁷ μW/cm ² ；			
仪器校准情况	校准单位：中国计量科学研究院； 校准有效期：2021.09.02～2022.09.01； 校准证书编号：XDdj2021-13861			
备注	城际铁路新增 18 基站检测点位布设在基站发射天线覆盖范围内，可能受到影响的电磁辐射环境敏感目标处，检测结果表明，所测点位的电磁辐射功率密度值均低于国家标准《电磁环境控制限值》（GB 8702-2014）中规定的公众暴露控制限值（30MHz～3000MHz 频率范围内，功率密度限值为 40 μW/cm ² ；3000MHz～15000MHz 频率范围内，功率密度限值为 40 μW/cm ² ～200 μW/cm ² ）。			



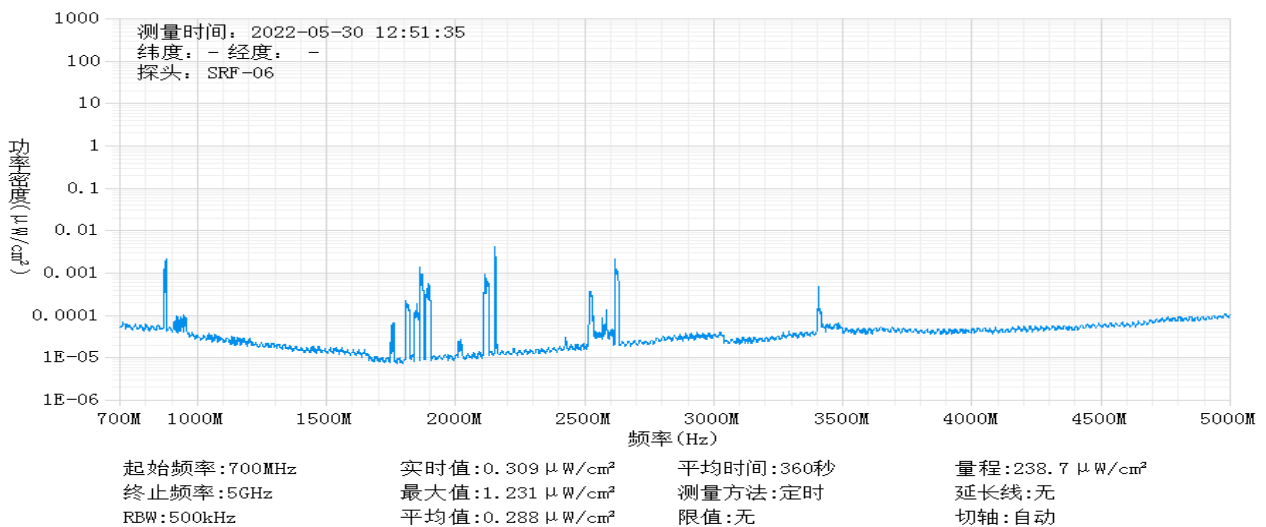
监测点位监测频谱分布图



1#监测点位



2#监测点位



3#监测点位

基站检测现场照片



中核化学计量检测中心

核工业北京化工冶金研究院分析测试中心

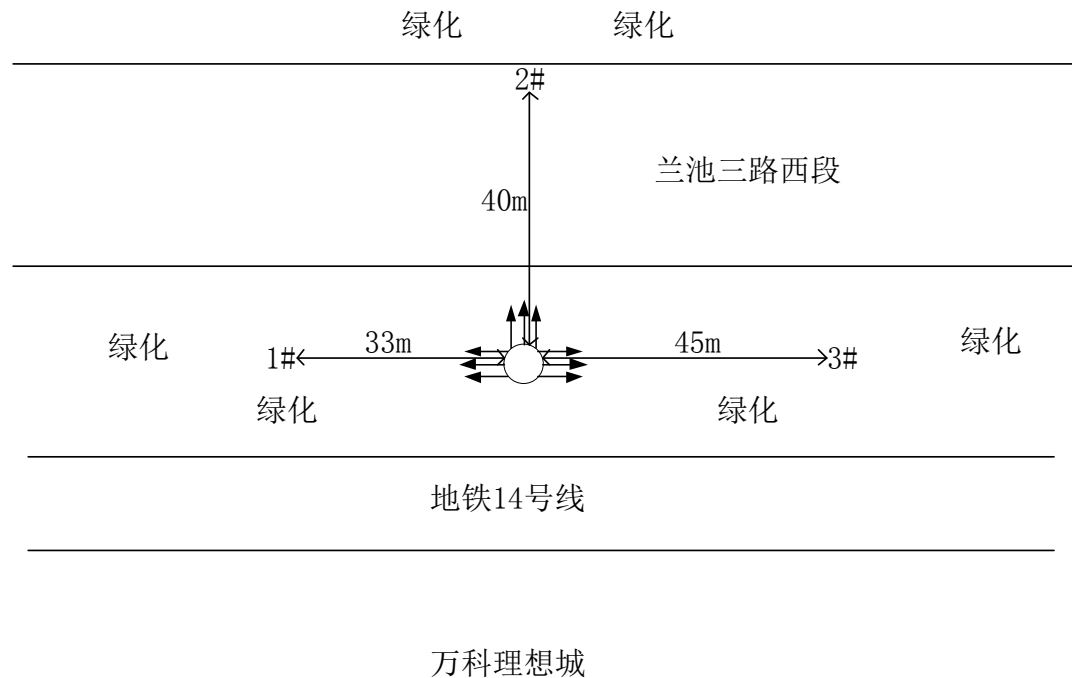
运营商基站名称	城际铁路新增 19			
委托单位	中国移动通信集团陕西有限公司咸阳分公司			
委托单位地址	陕西省咸阳市秦都区长虹中路移动大楼			
检测性质	委托检测	检测参数	功率密度	
检测日期	2022 年 05 月 30 日			
基站建设地点	陕西省咸阳市渭城区窑店街道万科理想城北			
天线架设方式	单管塔	天线离地高度	24m	
运营商、网络制式	移动、5G	发射频率范围（MHz）	2515-2615	
检测时环境情况	检测时间	天气	温度（℃）	相对湿度（%）
	13 时 00 分～13 时 28 分	晴	21~31	20~30
检测所依据的技术文件名称及代号	《5G 移动通信基站电磁辐射环境监测方法（试行）》（HJ 1151-2020） 《电磁环境控制限值》（GB 8702-2014）			
使用的主要仪器设备名称、型号规格及编号	主要仪器设备名称：选频式宽带电磁辐射检测仪； 型号规格：OS-4P 型主机配 SRF-06 型探头； 仪器编号：YQ-HJ-0109；			
仪器主要技术指标	频率响应范围：30MHz～6000MHz； 量程：2.6×10 ⁻⁷ μW/cm ² ～23.8mW/cm ² ； 探头的检出限：2.6×10 ⁻⁷ μW/cm ² ；			
仪器校准情况	校准单位：中国计量科学研究院； 校准有效期：2021.09.02～2022.09.01； 校准证书编号：XDdj2021-13861			
备注	城际铁路新增 19 基站检测点位布设在基站发射天线覆盖范围内，可能受到影响的电磁辐射环境敏感目标处，检测结果表明，所测点位的电磁辐射功率密度值均低于国家标准《电磁环境控制限值》（GB 8702-2014）中规定的公众暴露控制限值（30MHz～3000MHz 频率范围内，功率密度限值为 40 μW/cm ² ；3000MHz～15000MHz 频率范围内，功率密度限值为 40 μW/cm ² ～200 μW/cm ² ）。			

基站电磁辐射环境检测结果

序号	检测点位描述	与天线的距离		发射天线		5G 终端设备		应用场景	功率密度 ($\mu\text{W}/\text{cm}^2$)
		垂直 (m)	水平 (m)	运营 商	下行频段 (MHz)	型号	数量		
1	基站西 33 米	24	33	移动	2515-2615	Redmi K40	1 台	视频交互	0.500
2	基站北 40 米	24	40	移动	2515-2615	Redmi K40	1 台	视频交互	0.261
3	基站东 45 米	24	45	移动	2515-2615	Redmi K40	1 台	视频交互	0.407

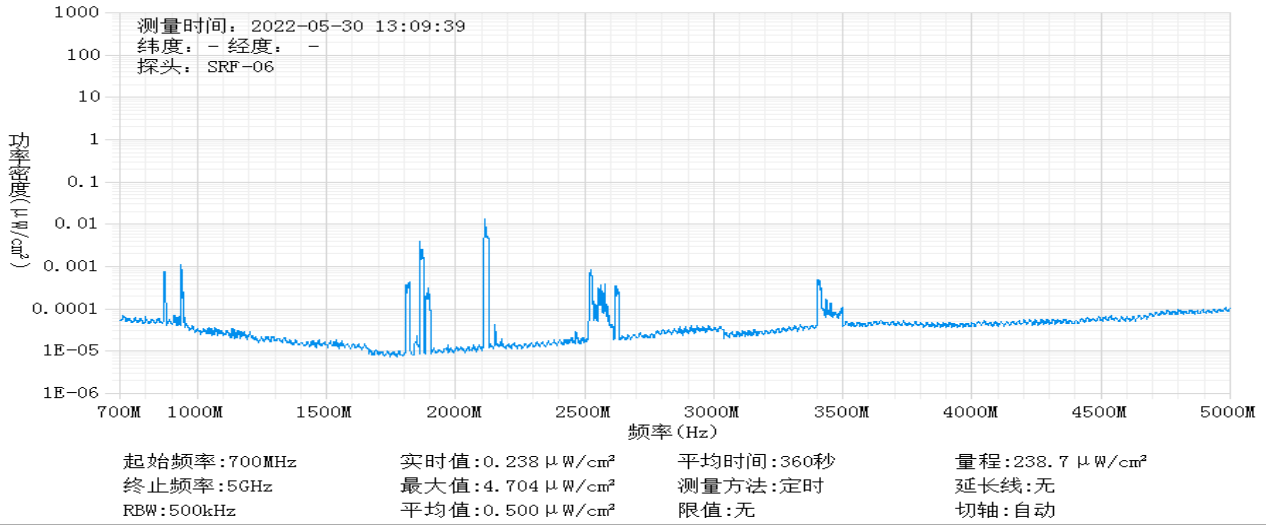
备注：测量时，仪器探头距地面（或立足平面）1.7m。因建筑物、玻璃窗或树木等遮挡等，检测点位距离基站天线的距离无法测定，表中用“/”表示。以上监测数据仅反映监测工况下的功率密度值。

基站电磁辐射环境检测点位示意图

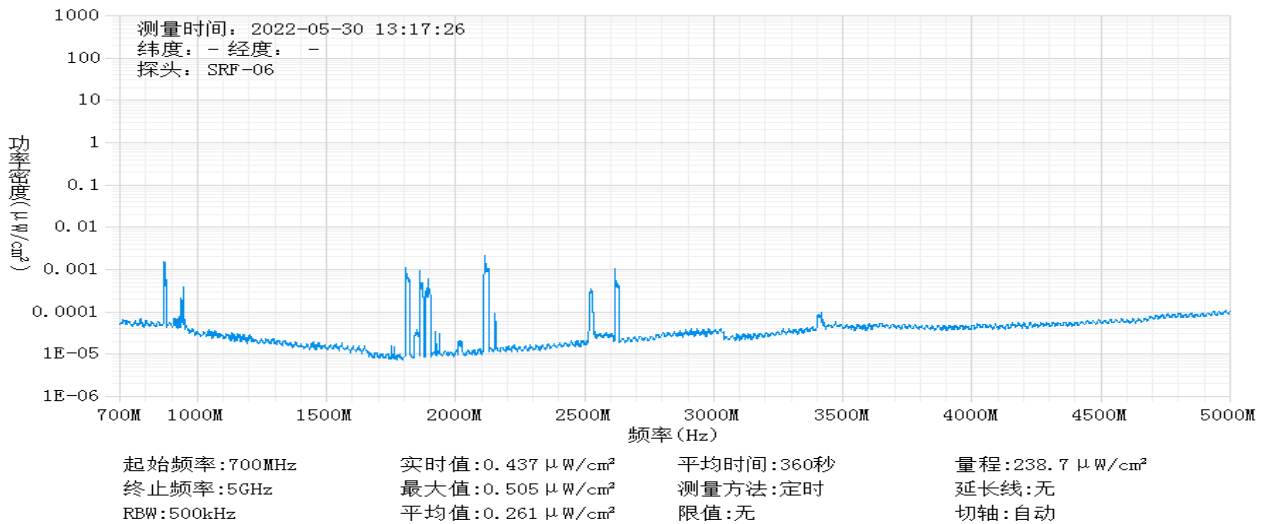


注： —▶ ：基站天线主射方向 1#~3#：监测点位 ○：单管塔

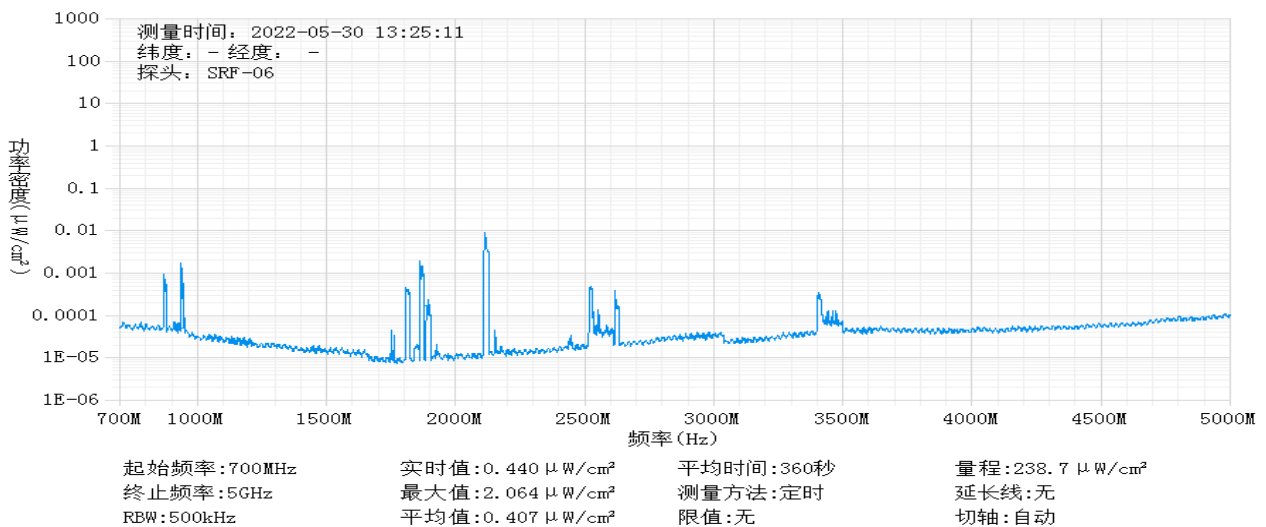
监测点位监测频谱分布图



1#监测点位



2#监测点位



3#监测点位

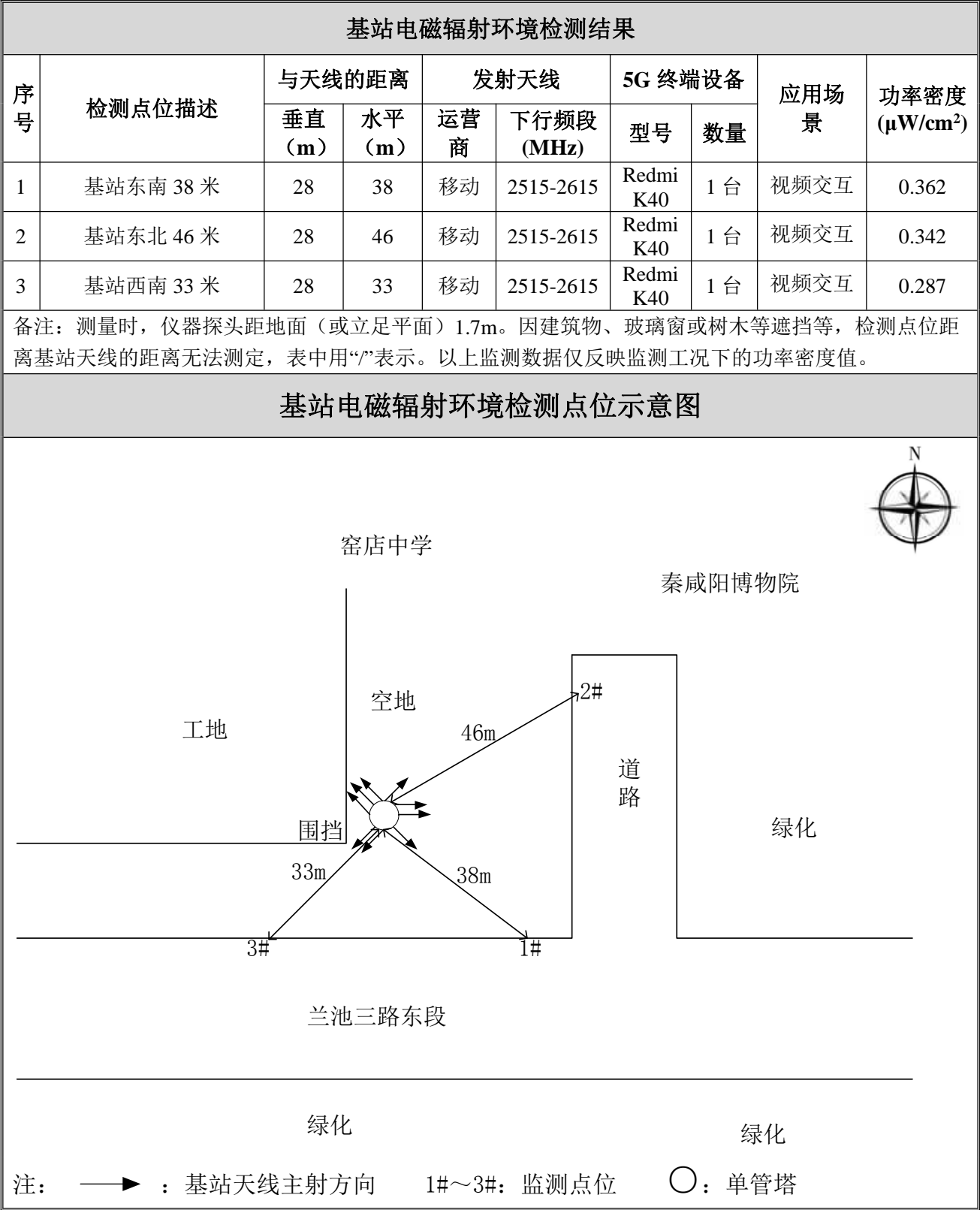
基站检测现场照片



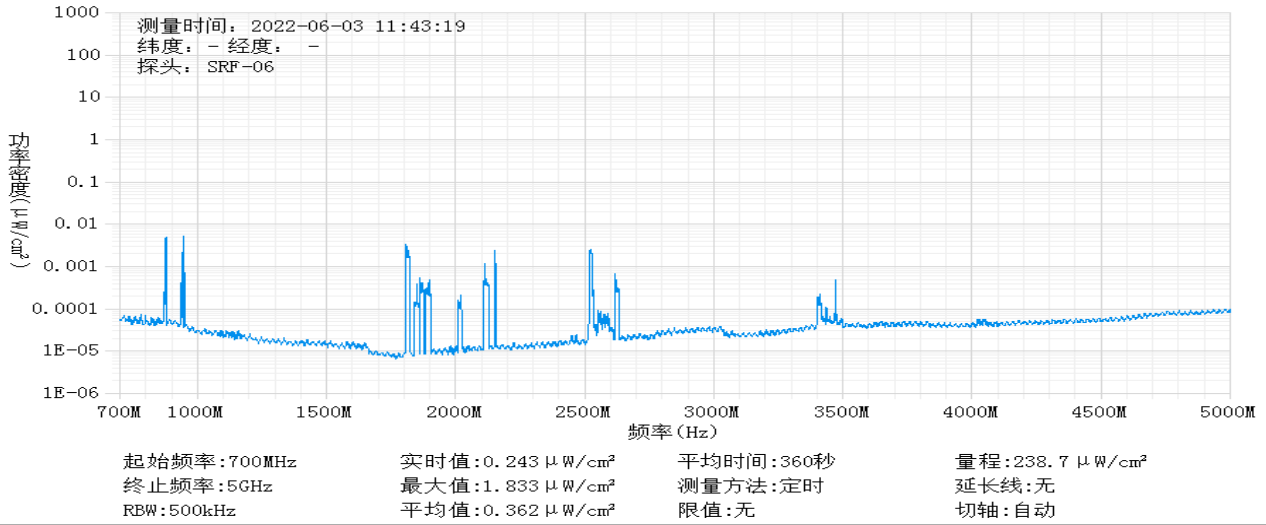
中核化学计量检测中心

核工业北京化工冶金研究院分析测试中心

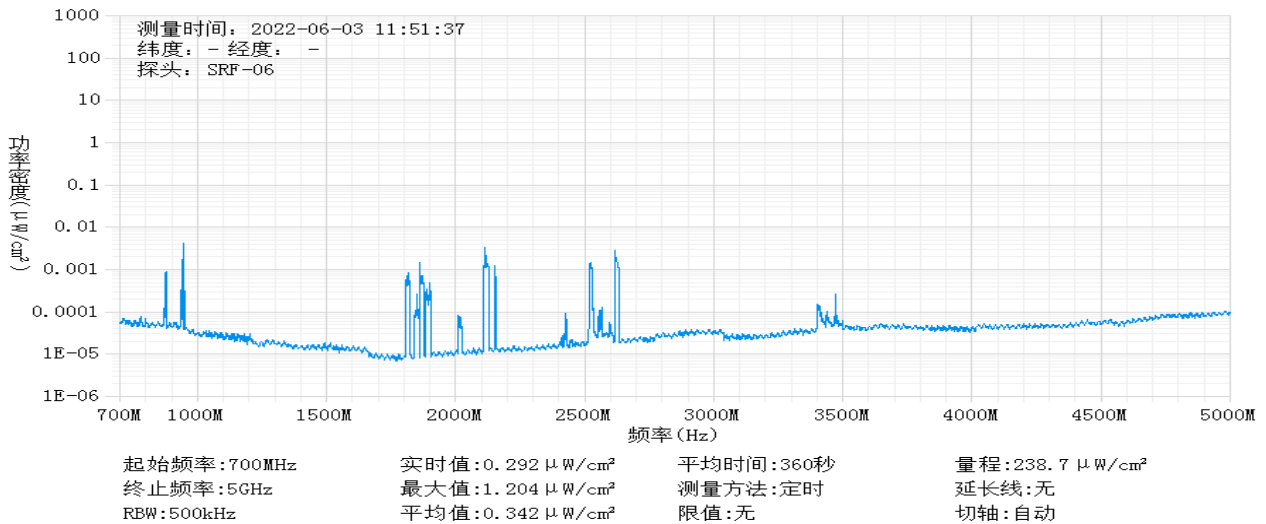
运营商基站名称	城际铁路新增 22			
委托单位	中国移动通信集团陕西有限公司咸阳分公司			
委托单位地址	陕西省咸阳市秦都区长虹中路移动大楼			
检测性质	委托检测	检测参数	功率密度	
检测日期	2022 年 06 月 03 日			
基站建设地点	陕西省咸阳市渭城区窑店街道窑店中学南			
天线架设方式	单管塔	天线离地高度	28m	
运营商、网络制式	移动、5G	发射频率范围（MHz）	2515-2615	
检测时环境情况	检测时间	天气	温度（℃）	相对湿度（%）
	11 时 32 分～12 时 00 分	晴	27~35	30~40
检测所依据的技术文件名称及代号	《5G 移动通信基站电磁辐射环境监测方法（试行）》（HJ 1151-2020） 《电磁环境控制限值》（GB 8702-2014）			
使用的主要仪器设备名称、型号规格及编号	主要仪器设备名称：选频式宽带电磁辐射检测仪； 型号规格：OS-4P 型主机配 SRF-06 型探头； 仪器编号：YQ-HJ-0109；			
仪器主要技术指标	频率响应范围：30MHz～6000MHz； 量程：2.6×10 ⁻⁷ μW/cm ² ～23.8mW/cm ² ； 探头的检出限：2.6×10 ⁻⁷ μW/cm ² ；			
仪器校准情况	校准单位：中国计量科学研究院； 校准有效期：2021.09.02～2022.09.01； 校准证书编号：XDdj2021-13861			
备注	城际铁路新增 22 基站检测点位布设在基站发射天线覆盖范围内，可能受到影响的电磁辐射环境敏感目标处，检测结果表明，所测点位的电磁辐射功率密度值均低于国家标准《电磁环境控制限值》（GB 8702-2014）中规定的公众暴露控制限值（30MHz～3000MHz 频率范围内，功率密度限值为 40 μW/cm ² ；3000MHz～15000MHz 频率范围内，功率密度限值为 40 μW/cm ² ～200 μW/cm ² ）。			



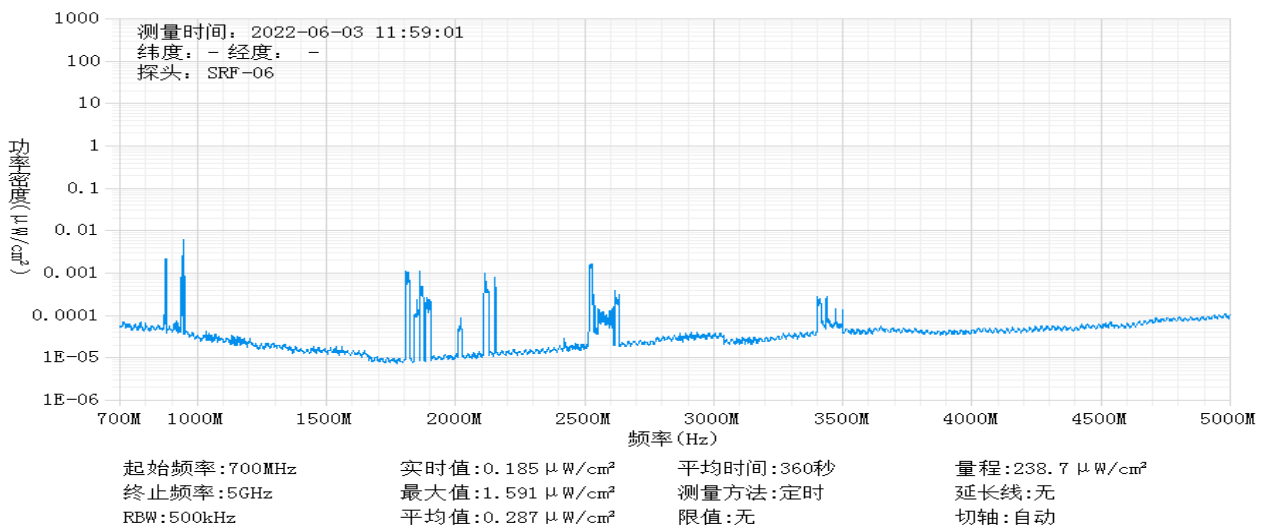
监测点位监测频谱分布图



1#监测点位

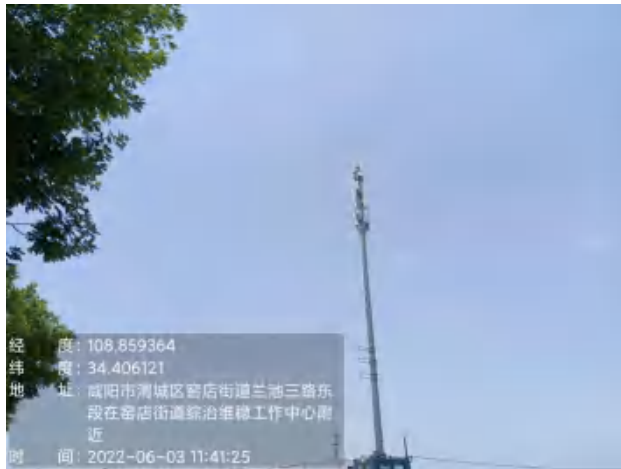


2#监测点位



3#监测点位

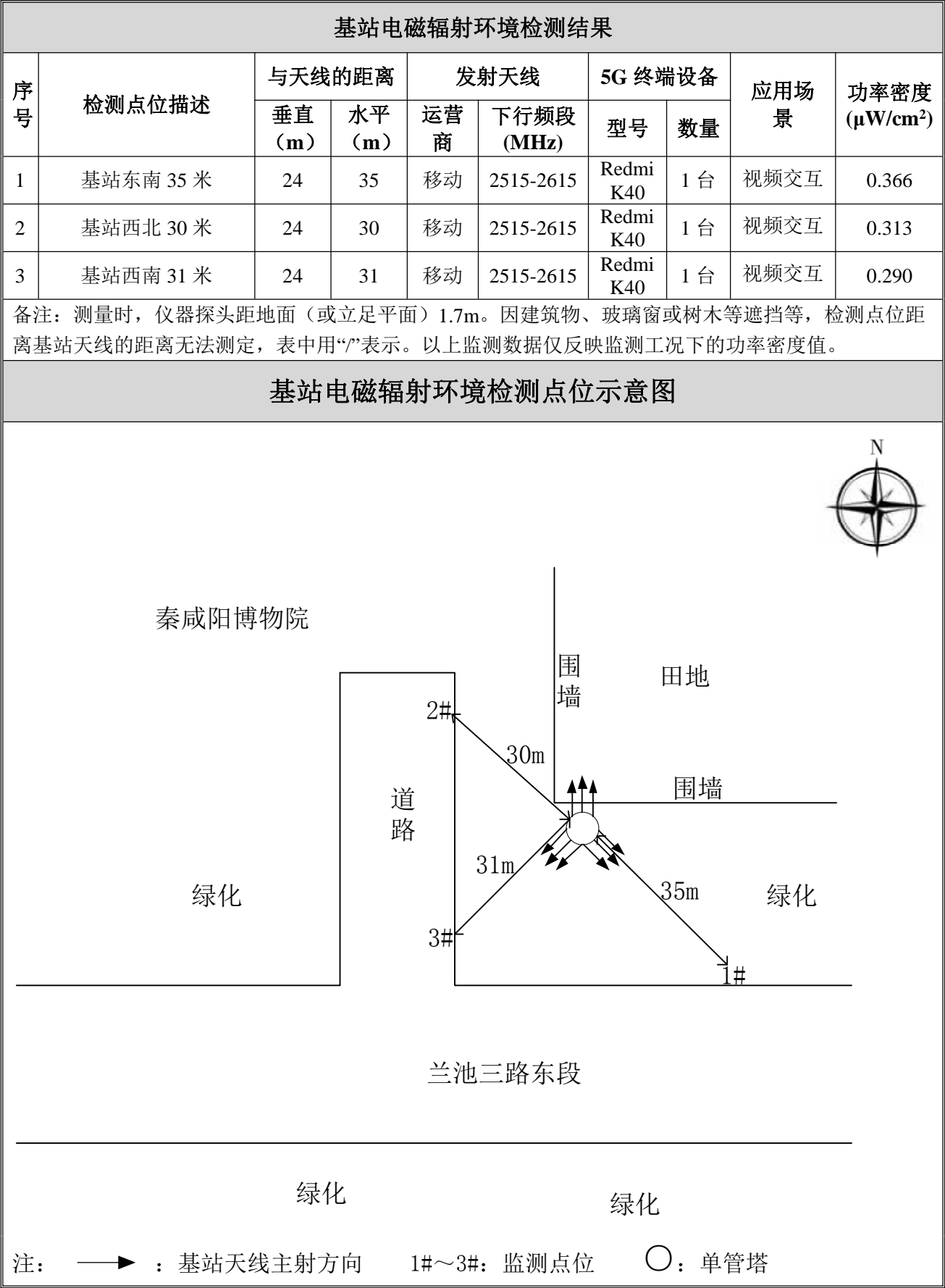
基站检测现场照片



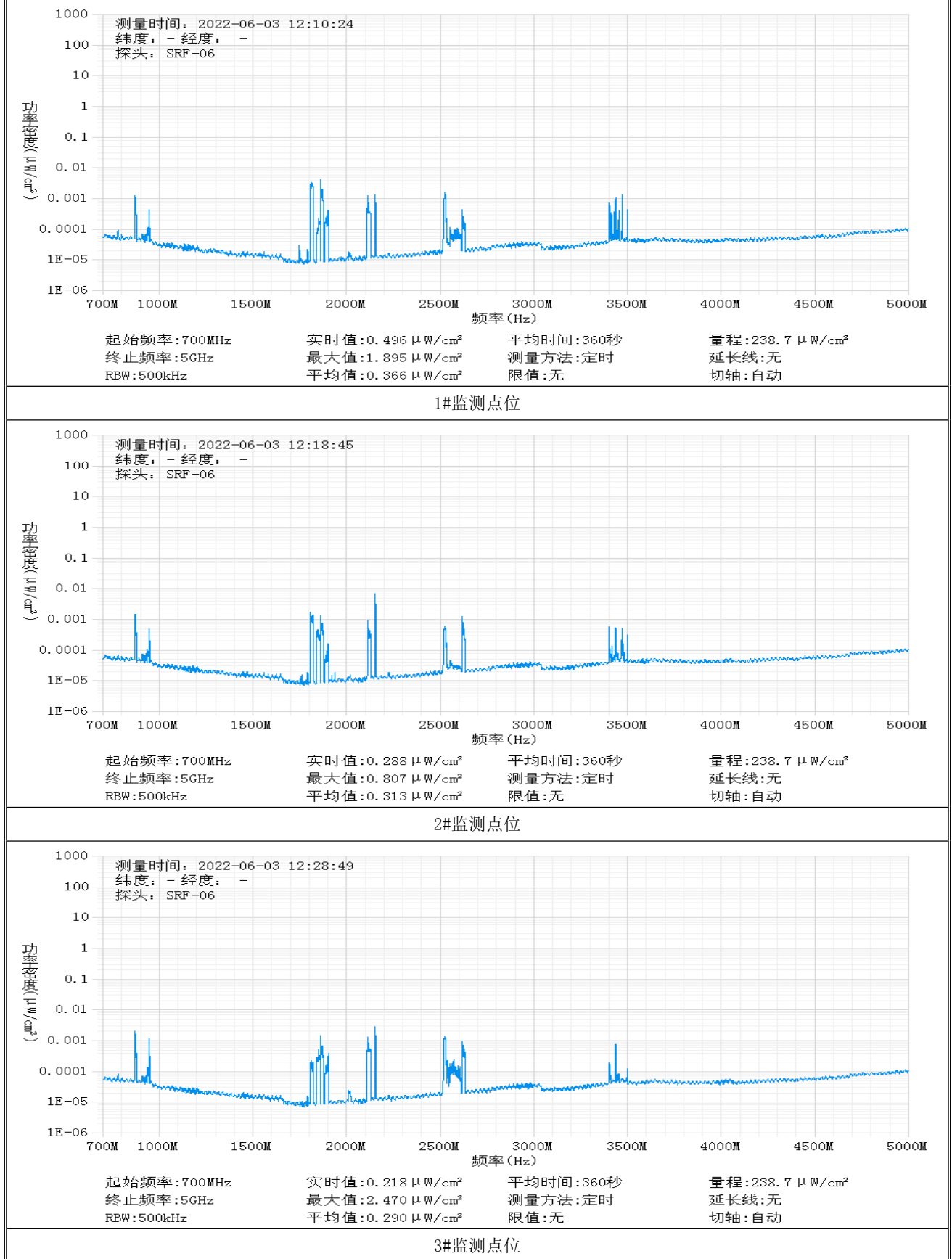
中核化学计量检测中心

核工业北京化工冶金研究院分析测试中心

运营商基站名称	城际铁路新增 23			
委托单位	中国移动通信集团陕西有限公司咸阳分公司			
委托单位地址	陕西省咸阳市秦都区长虹中路移动大楼			
检测性质	委托检测	检测参数	功率密度	
检测日期	2022 年 06 月 03 日			
基站建设地点	陕西省咸阳市渭城区兰池三路东段秦咸阳博物院东南			
天线架设方式	单管塔	天线离地高度	24m	
运营商、网络制式	移动、5G	发射频率范围（MHz）	2515-2615	
检测时环境情况	检测时间	天气	温度（℃）	相对湿度（%）
	12 时 03 分～12 时 29 分	晴	27~35	30~40
检测所依据的技术文件名称及代号	《5G 移动通信基站电磁辐射环境监测方法（试行）》（HJ 1151-2020） 《电磁环境控制限值》（GB 8702-2014）			
使用的主要仪器设备名称、型号规格及编号	主要仪器设备名称：选频式宽带电磁辐射检测仪； 型号规格：OS-4P 型主机配 SRF-06 型探头； 仪器编号：YQ-HJ-0109；			
仪器主要技术指标	频率响应范围：30MHz～6000MHz； 量程：2.6×10 ⁻⁷ μW/cm ² ～23.8mW/cm ² ； 探头的检出限：2.6×10 ⁻⁷ μW/cm ² ；			
仪器校准情况	校准单位：中国计量科学研究院； 校准有效期：2021.09.02～2022.09.01； 校准证书编号：XDdj2021-13861			
备注	城际铁路新增 23 基站检测点位布设在基站发射天线覆盖范围内，可能受到影响的电磁辐射环境敏感目标处，检测结果表明，所测点位的电磁辐射功率密度值均低于国家标准《电磁环境控制限值》（GB 8702-2014）中规定的公众暴露控制限值（30MHz～3000MHz 频率范围内，功率密度限值为 40 μW/cm ² ；3000MHz～15000MHz 频率范围内，功率密度限值为 40 μW/cm ² ～200 μW/cm ² ）。			



监测点位监测频谱分布图



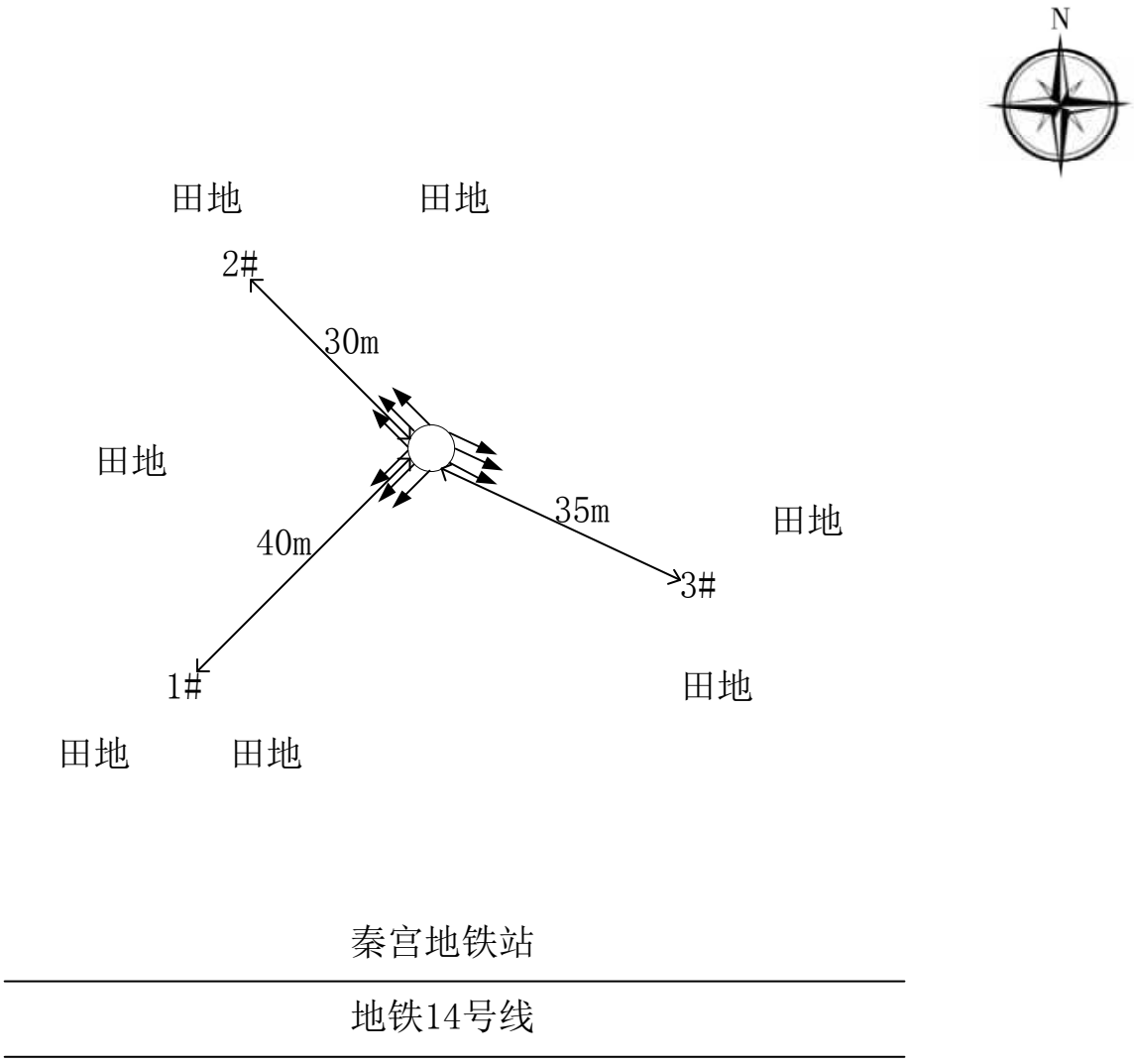
基站检测现场照片



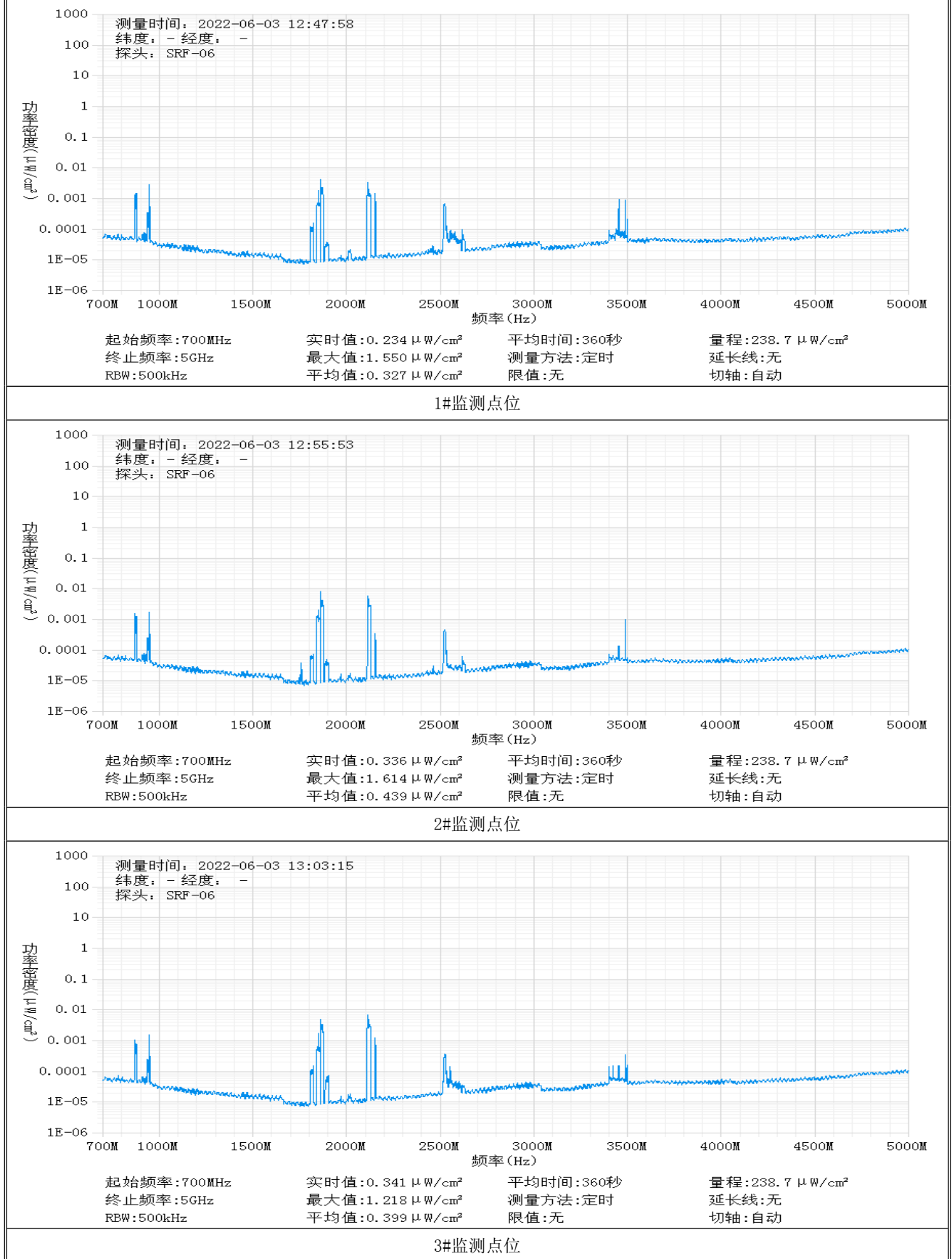
中核化学计量检测中心

核工业北京化工冶金研究院分析测试中心

运营商基站名称	城际铁路新增 24			
委托单位	中国移动通信集团陕西有限公司咸阳分公司			
委托单位地址	陕西省咸阳市秦都区长虹中路移动大楼			
检测性质	委托检测	检测参数	功率密度	
检测日期	2022 年 06 月 03 日			
基站建设地点	陕西省咸阳市渭城区窑店街道秦宫地铁站北			
天线架设方式	单管塔	天线离地高度	33m	
运营商、网络制式	移动、5G	发射频率范围（MHz）	2515-2615	
检测时环境情况	检测时间	天气	温度（℃）	相对湿度（%）
	12 时 38 分～13 时 05 分	晴	27~35	30~40
检测所依据的技术文件名称及代号	《5G 移动通信基站电磁辐射环境监测方法（试行）》（HJ 1151-2020） 《电磁环境控制限值》（GB 8702-2014）			
使用的主要仪器设备名称、型号规格及编号	主要仪器设备名称：选频式宽带电磁辐射检测仪； 型号规格：OS-4P 型主机配 SRF-06 型探头； 仪器编号：YQ-HJ-0109；			
仪器主要技术指标	频率响应范围：30MHz～6000MHz； 量程：2.6×10 ⁻⁷ μW/cm ² ～23.8mW/cm ² ； 探头的检出限：2.6×10 ⁻⁷ μW/cm ² ；			
仪器校准情况	校准单位：中国计量科学研究院； 校准有效期：2021.09.02～2022.09.01； 校准证书编号：XDdj2021-13861			
备注	城际铁路新增 24 基站检测点位布设在基站发射天线覆盖范围内，可能受到影响的电磁辐射环境敏感目标处，检测结果表明，所测点位的电磁辐射功率密度值均低于国家标准《电磁环境控制限值》（GB 8702-2014）中规定的公众暴露控制限值（30MHz～3000MHz 频率范围内，功率密度限值为 40 μW/cm ² ；3000MHz～15000MHz 频率范围内，功率密度限值为 40 μW/cm ² ～200 μW/cm ² ）。			

基站电磁辐射环境检测结果									
序号	检测点位描述	与天线的距离		发射天线		5G 终端设备		应用场景	功率密度 ($\mu\text{W}/\text{cm}^2$)
		垂直 (m)	水平 (m)	运营 商	下行频段 (MHz)	型号	数量		
1	基站西南 40 米	33	40	移动	2515-2615	Redmi K40	1 台	视频交互	0.327
2	基站西北 30 米	33	30	移动	2515-2615	Redmi K40	1 台	视频交互	0.439
3	基站东南 35 米	33	35	移动	2515-2615	Redmi K40	1 台	视频交互	0.399
备注：测量时，仪器探头距地面（或立足平面）1.7m。因建筑物、玻璃窗或树木等遮挡等，检测点位距离基站天线的距离无法测定，表中用“/”表示。以上监测数据仅反映监测工况下的功率密度值。									
基站电磁辐射环境检测点位示意图									
<div></div> <div>秦宫地铁站</div> <div>地铁14号线</div> <div>注： —▶ ：基站天线主射方向 1#~3#：监测点位 ○：单管塔</div>									

监测点位监测频谱分布图



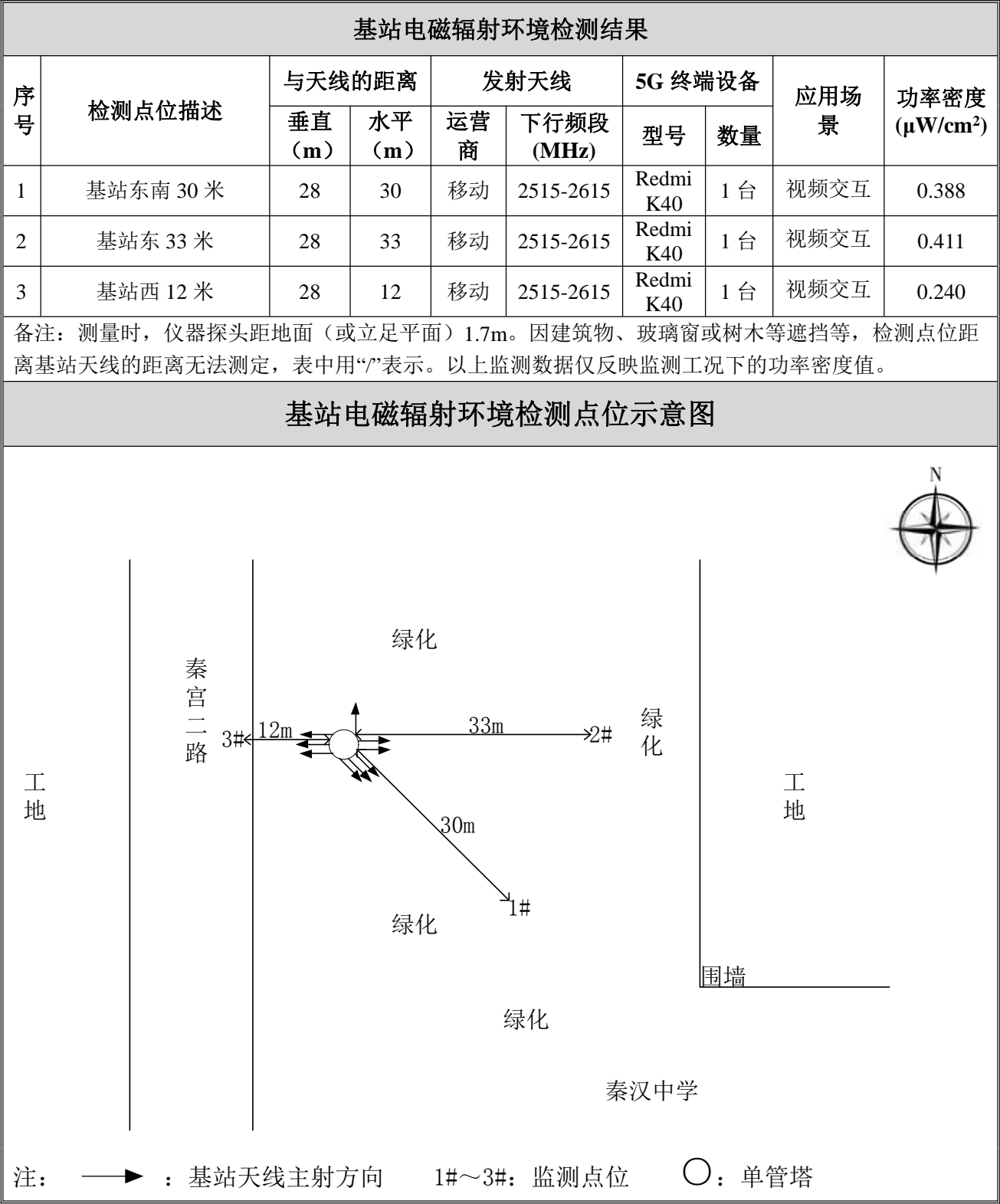
基站检测现场照片



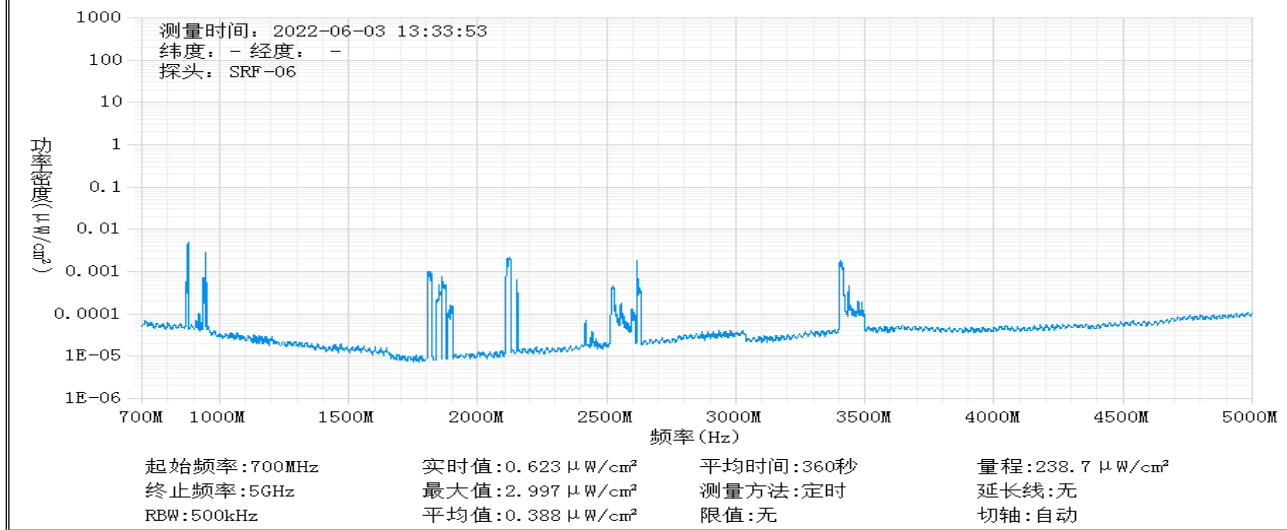
中核化学计量检测中心

核工业北京化工冶金研究院分析测试中心

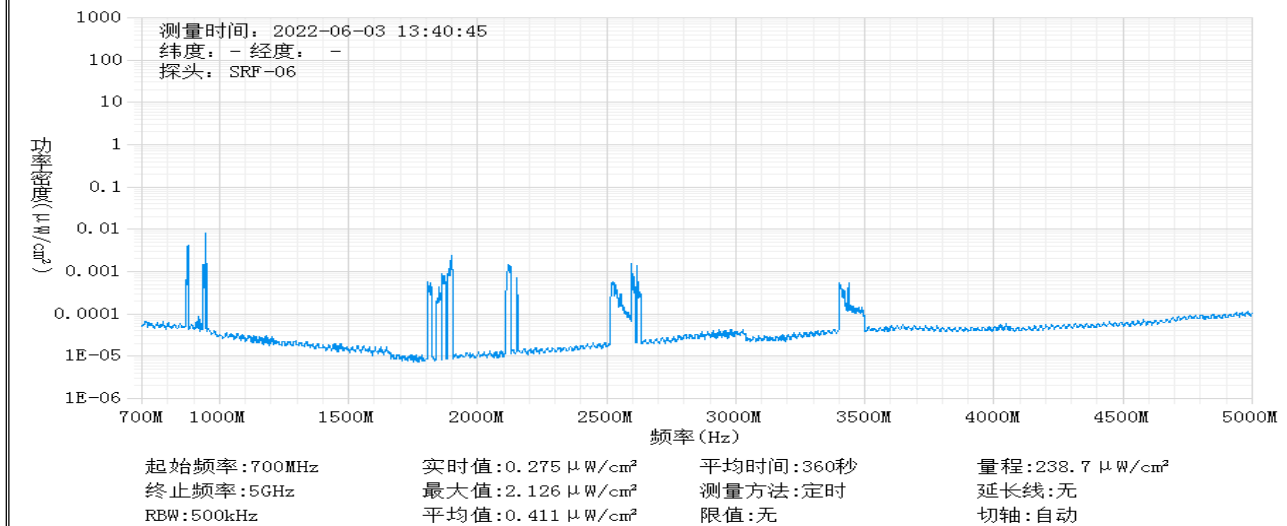
运营商基站名称	清华附中北			
委托单位	中国移动通信集团陕西有限公司咸阳分公司			
委托单位地址	陕西省咸阳市秦都区长虹中路移动大楼			
检测性质	委托检测	检测参数	功率密度	
检测日期	2022 年 06 月 03 日			
基站建设地点	陕西省咸阳市渭城区秦宫二路秦汉中学西北			
天线架设方式	单管塔	天线离地高度	28m	
运营商、网络制式	移动、5G	发射频率范围（MHz）	2515-2615	
检测时环境情况	检测时间	天气	温度（℃）	相对湿度（%）
	13 时 22 分～13 时 50 分	晴	27~35	30~40
检测所依据的技术文件名称及代号	《5G 移动通信基站电磁辐射环境监测方法（试行）》（HJ 1151-2020） 《电磁环境控制限值》（GB 8702-2014）			
使用的主要仪器设备名称、型号规格及编号	主要仪器设备名称：选频式宽带电磁辐射检测仪； 型号规格：OS-4P 型主机配 SRF-06 型探头； 仪器编号：YQ-HJ-0109；			
仪器主要技术指标	频率响应范围：30MHz～6000MHz； 量程：2.6×10 ⁻⁷ μW/cm ² ～23.8mW/cm ² ； 探头的检出限：2.6×10 ⁻⁷ μW/cm ² ；			
仪器校准情况	校准单位：中国计量科学研究院； 校准有效期：2021.09.02～2022.09.01； 校准证书编号：XDdj2021-13861			
备注	清华附中北基站检测点位布设在基站发射天线覆盖范围内，可能受到影响的电磁辐射环境敏感目标处，检测结果表明，所测点位的电磁辐射功率密度值均低于国家标准《电磁环境控制限值》（GB 8702-2014）中规定的公众暴露控制限值（30MHz～3000MHz 频率范围内，功率密度限值为 40 μW/cm ² ；3000MHz～15000MHz 频率范围内，功率密度限值为 40 μW/cm ² ～200 μW/cm ² ）。			



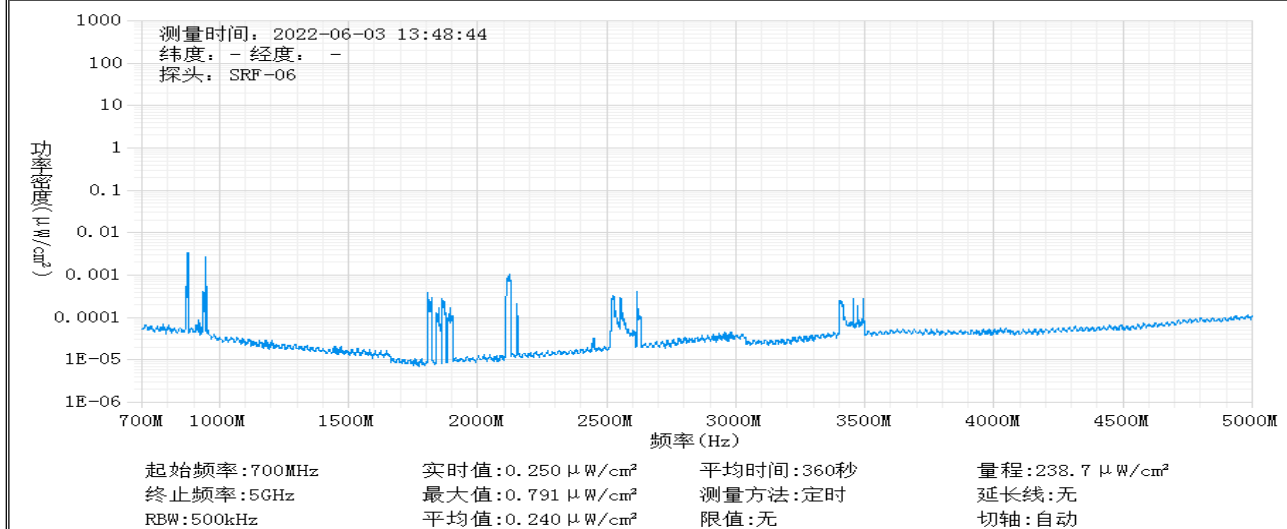
监测点位监测频谱分布图



1#监测点位



2#监测点位



3#监测点位

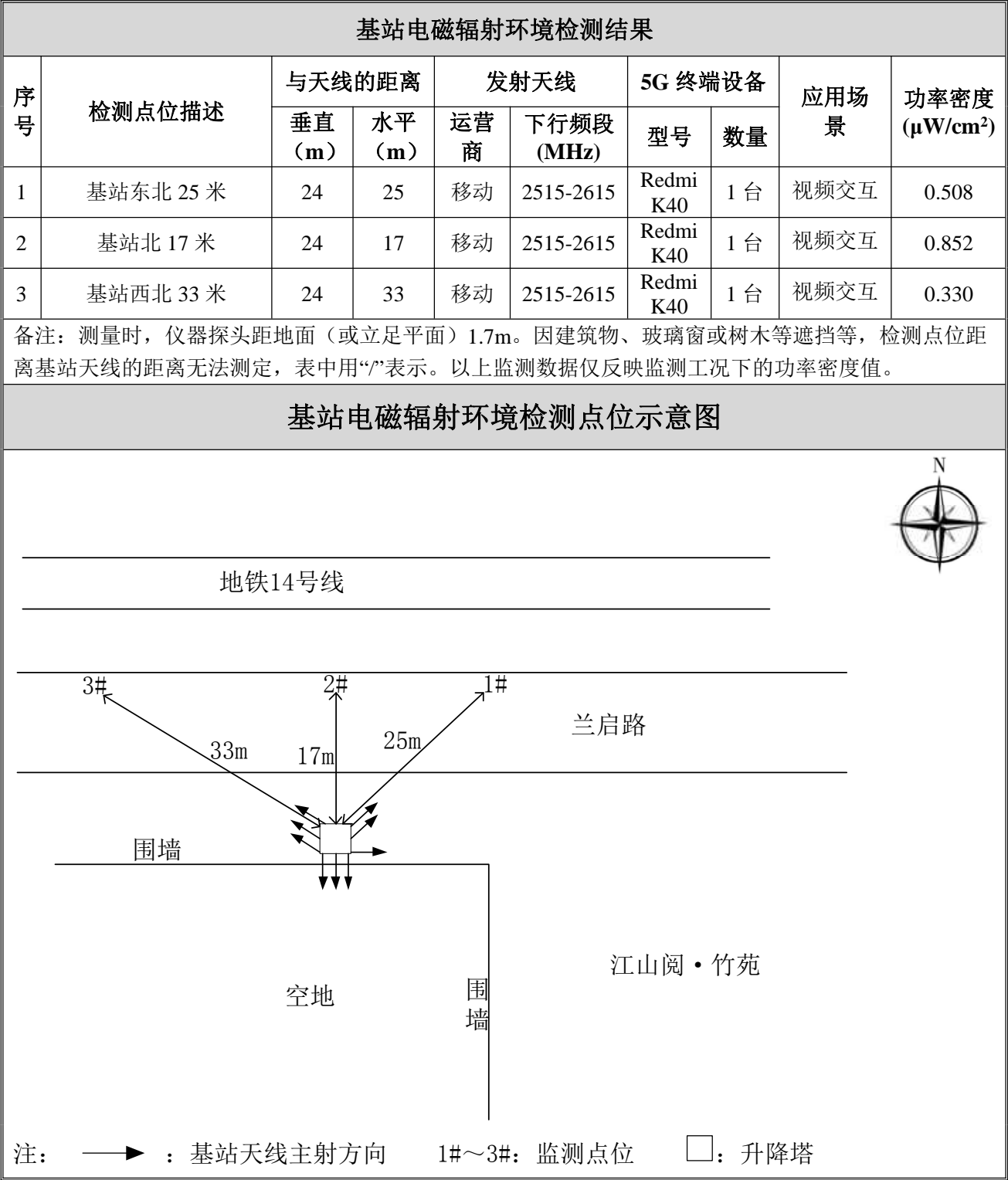
基站检测现场照片



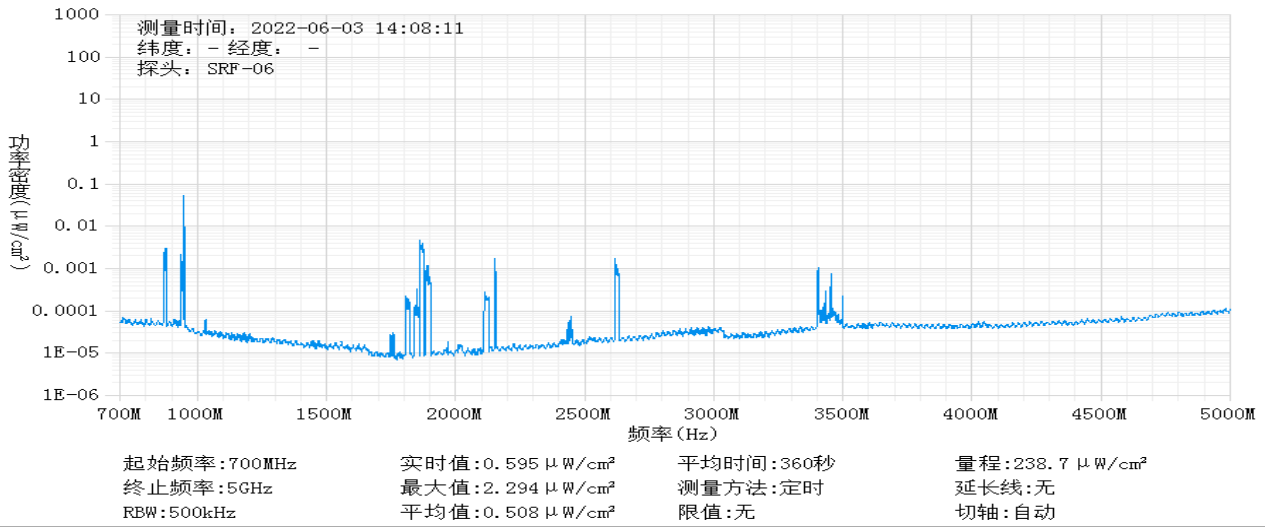
中核化学计量检测中心

核工业北京化工冶金研究院分析测试中心

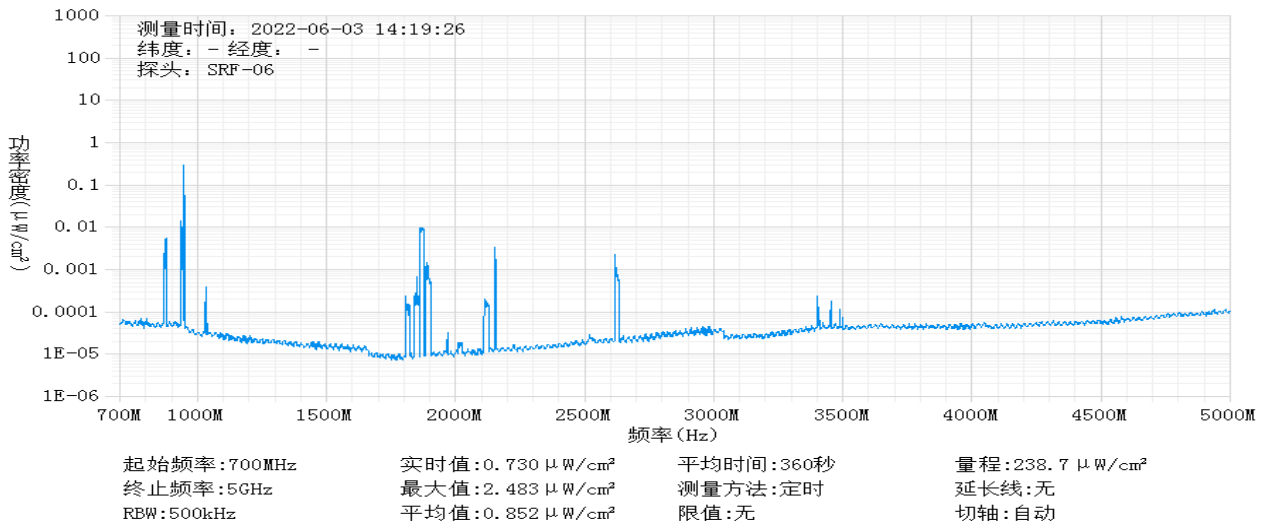
运营商基站名称	咸阳渭城正阳左锁村			
委托单位	中国移动通信集团陕西有限公司咸阳分公司			
委托单位地址	陕西省咸阳市秦都区长虹中路移动大楼			
检测性质	委托检测	检测参数	功率密度	
检测日期	2022 年 06 月 03 日			
基站建设地点	陕西省咸阳市渭城区兰启路江山阅·竹苑西北			
天线架设方式	升降塔	天线离地高度	24m	
运营商、网络制式	移动、5G	发射频率范围（MHz）	2515-2615	
检测时环境情况	检测时间	天气	温度（℃）	相对湿度（%）
	14 时 00 分～14 时 27 分	晴	27~35	30~40
检测所依据的技术文件名称及代号	《5G 移动通信基站电磁辐射环境监测方法（试行）》（HJ 1151-2020） 《电磁环境控制限值》（GB 8702-2014）			
使用的主要仪器设备名称、型号规格及编号	主要仪器设备名称：选频式宽带电磁辐射检测仪； 型号规格：OS-4P 型主机配 SRF-06 型探头； 仪器编号：YQ-HJ-0109；			
仪器主要技术指标	频率响应范围：30MHz～6000MHz； 量程：2.6×10 ⁻⁷ μW/cm ² ～23.8mW/cm ² ； 探头的检出限：2.6×10 ⁻⁷ μW/cm ² ；			
仪器校准情况	校准单位：中国计量科学研究院； 校准有效期：2021.09.02～2022.09.01； 校准证书编号：XDdj2021-13861			
备注	咸阳渭城正阳左锁村基站检测点位布设在基站发射天线覆盖范围内，可能受到影响的电磁辐射环境敏感目标处，检测结果表明，所测点位的电磁辐射功率密度值均低于国家标准《电磁环境控制限值》（GB 8702-2014）中规定的公众暴露控制限值（30MHz～3000MHz 频率范围内，功率密度限值为 40 μW/cm ² ；3000MHz～15000MHz 频率范围内，功率密度限值为 40 μW/cm ² ～200 μW/cm ² ）。			



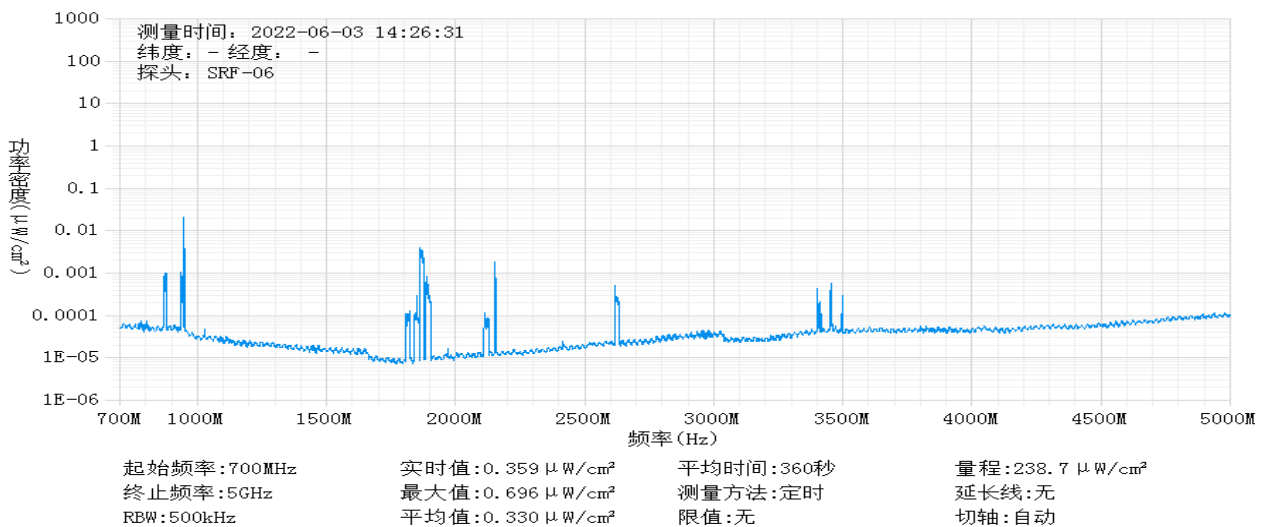
监测点位监测频谱分布图



1#监测点位



2#监测点位



3#监测点位

基站检测现场照片



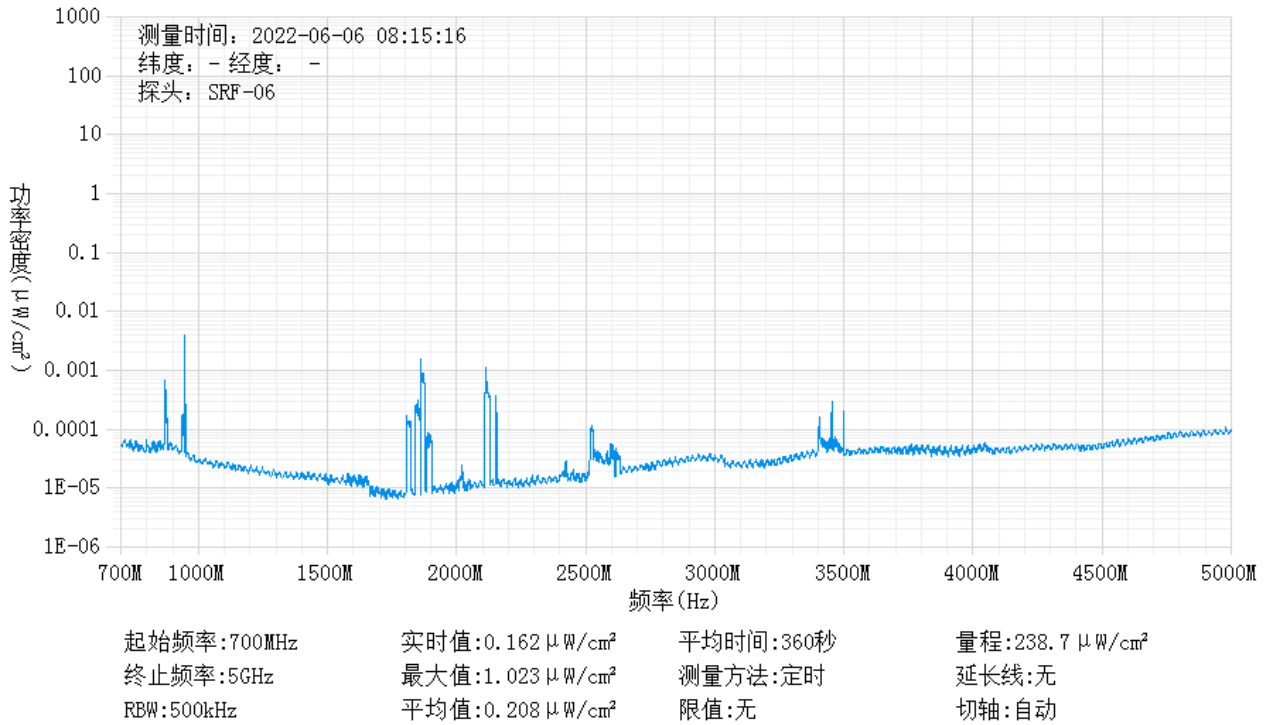
中核化学计量检测中心

核工业北京化工冶金研究院分析测试中心

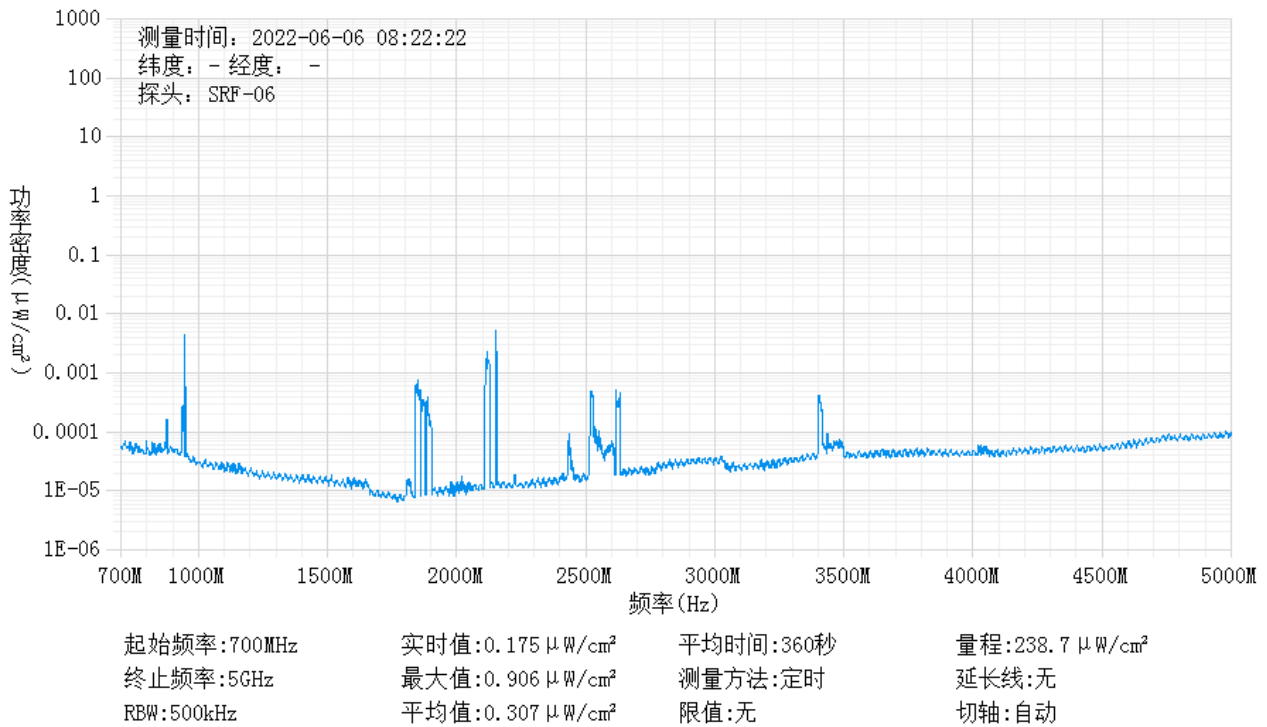
运营商基站名称	咸阳窑店			
委托单位	中国移动通信集团陕西有限公司咸阳分公司			
委托单位地址	陕西省咸阳市秦都区长虹中路移动大楼			
检测性质	委托检测	检测参数	功率密度	
检测日期	2022 年 06 月 06 日			
基站建设地点	陕西省咸阳市渭城区窑店镇牧德帮饲料院内			
天线架设方式	角钢塔	天线离地高度	53m	
运营商、网络制式	移动、5G	发射频率范围（MHz）	2515-2615	
检测时环境情况	检测时间	天气	温度（℃）	相对湿度（%）
	08 时 02 分～08 时 37 分	晴	20~34	60~70
检测所依据的技术文件名称及代号	《5G 移动通信基站电磁辐射环境监测方法（试行）》（HJ 1151-2020） 《电磁环境控制限值》（GB 8702-2014）			
使用的主要仪器设备名称、型号规格及编号	主要仪器设备名称：选频式宽带电磁辐射检测仪； 型号规格：OS-4P 型主机配 SRF-06 型探头； 仪器编号：YQ-HJ-0109；			
仪器主要技术指标	频率响应范围：30MHz～6000MHz； 量程：2.6×10 ⁻⁷ μW/cm ² ～23.8mW/cm ² ； 探头的检出限：2.6×10 ⁻⁷ μW/cm ² ；			
仪器校准情况	校准单位：中国计量科学研究院； 校准有效期：2021.09.02～2022.09.01； 校准证书编号：XDdj2021-13861			
备注	咸阳窑店基站检测点位布设在基站发射天线覆盖范围内，可能受到影响的电磁辐射环境敏感目标处，检测结果表明，所测点位的电磁辐射功率密度值均低于国家标准《电磁环境控制限值》（GB 8702-2014）中规定的公众暴露控制限值（30MHz～3000MHz 频率范围内，功率密度限值为 40 μW/cm ² ；3000MHz～15000MHz 频率范围内，功率密度限值为 40 μW/cm ² ～200 μW/cm ² ）。			



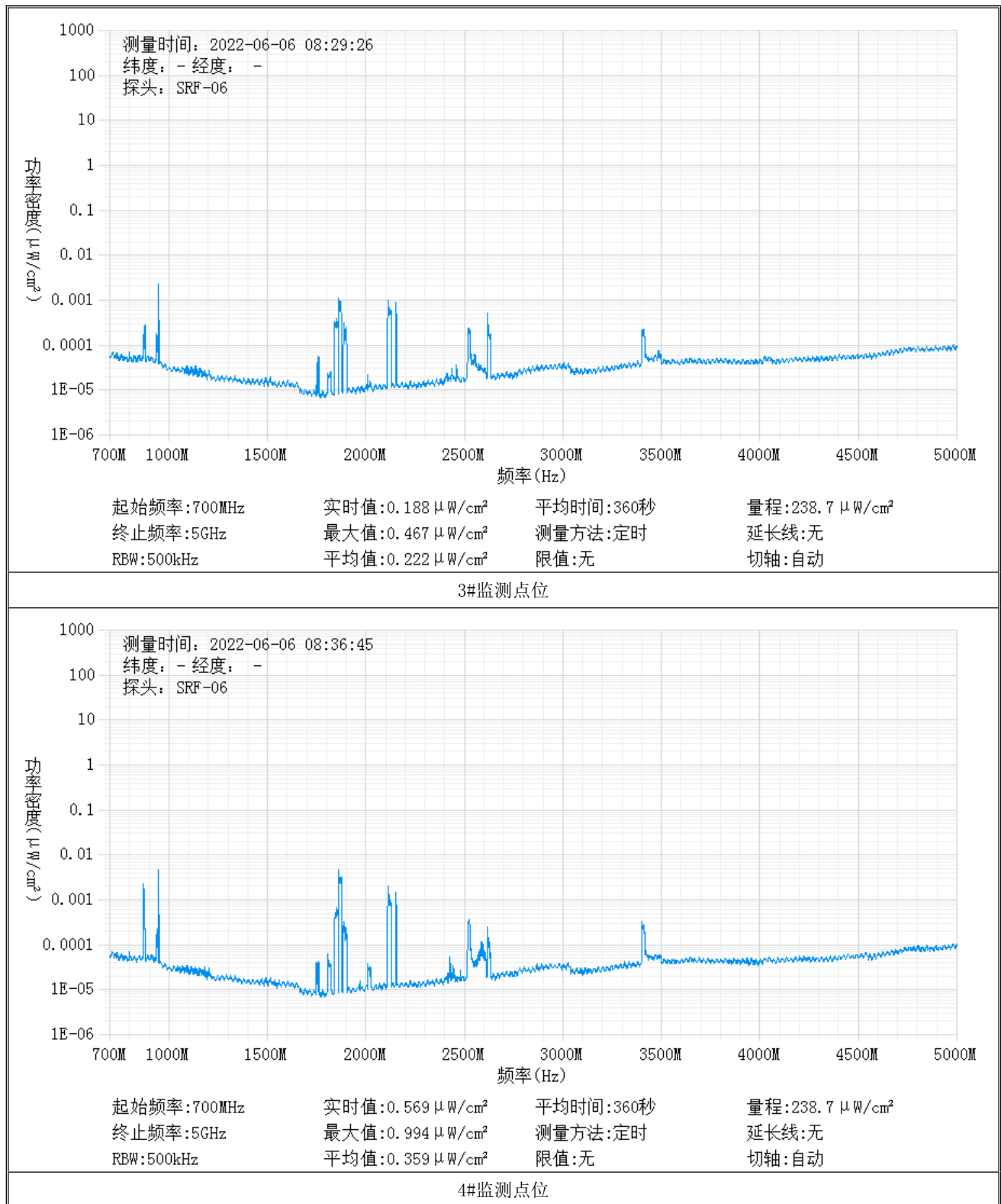
监测点位监测频谱分布图



1#监测点位



2#监测点位



基站检测现场照片



中核化学计量检测中心

核工业北京化工冶金研究院分析测试中心

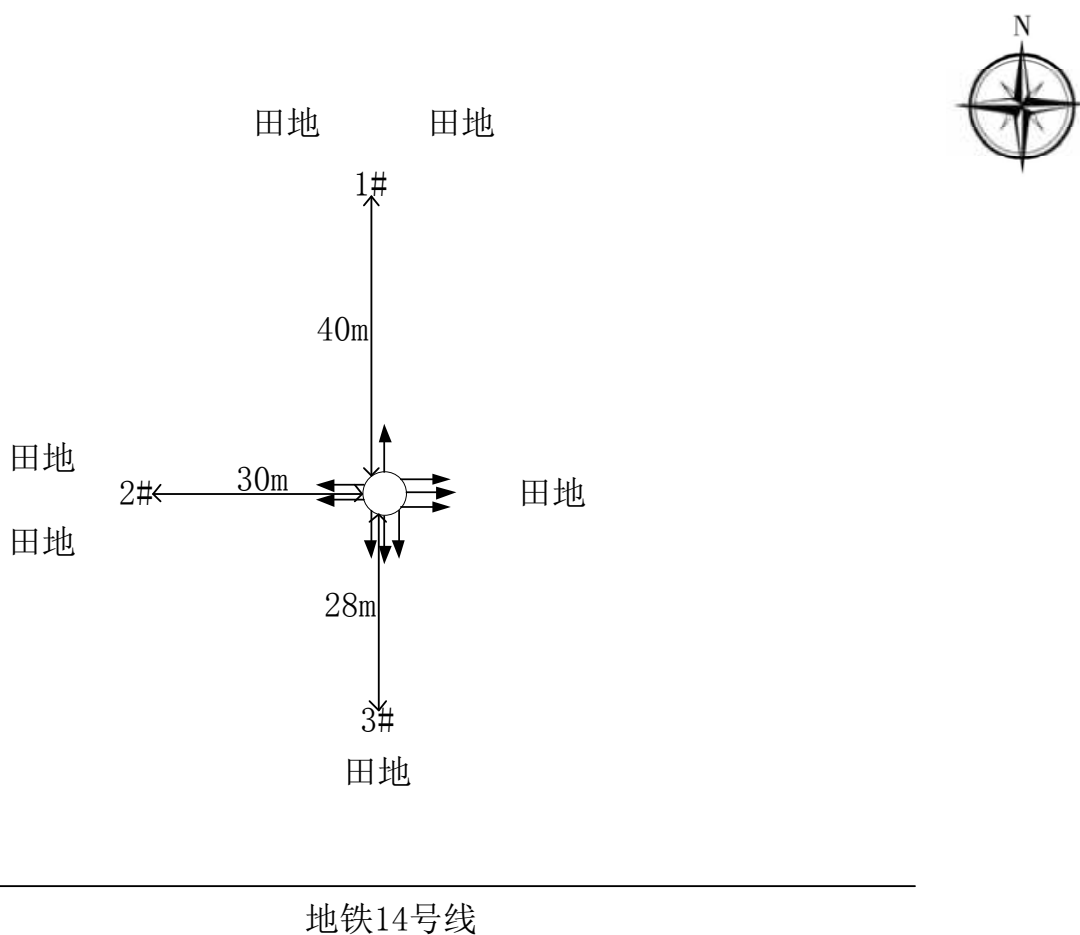
运营商基站名称	城际铁路新增 25			
委托单位	中国移动通信集团陕西有限公司咸阳分公司			
委托单位地址	陕西省咸阳市秦都区长虹中路移动大楼			
检测性质	委托检测	检测参数	功率密度	
检测日期	2022 年 06 月 06 日			
基站建设地点	陕西省咸阳市渭城区窑店街道秦汉小学北			
天线架设方式	单管塔	天线离地高度	33m	
运营商、网络制式	移动、5G	发射频率范围（MHz）	2515-2615	
检测时环境情况	检测时间	天气	温度（℃）	相对湿度（%）
	08 时 46 分～09 时 13 分	晴	20~34	45~55
检测所依据的技术文件名称及代号	《5G 移动通信基站电磁辐射环境监测方法（试行）》（HJ 1151-2020） 《电磁环境控制限值》（GB 8702-2014）			
使用的主要仪器设备名称、型号规格及编号	主要仪器设备名称：选频式宽带电磁辐射检测仪； 型号规格：OS-4P 型主机配 SRF-06 型探头； 仪器编号：YQ-HJ-0109；			
仪器主要技术指标	频率响应范围：30MHz～6000MHz； 量程：2.6×10 ⁻⁷ μW/cm ² ～23.8mW/cm ² ； 探头的检出限：2.6×10 ⁻⁷ μW/cm ² ；			
仪器校准情况	校准单位：中国计量科学研究院； 校准有效期：2021.09.02～2022.09.01； 校准证书编号：XDdj2021-13861			
备注	城际铁路新增 25 基站检测点位布设在基站发射天线覆盖范围内，可能受到影响的电磁辐射环境敏感目标处，检测结果表明，所测点位的电磁辐射功率密度值均低于国家标准《电磁环境控制限值》（GB 8702-2014）中规定的公众暴露控制限值（30MHz～3000MHz 频率范围内，功率密度限值为 40 μW/cm ² ；3000MHz～15000MHz 频率范围内，功率密度限值为 40 μW/cm ² ～200 μW/cm ² ）。			

基站电磁辐射环境检测结果

序号	检测点位描述	与天线的距离		发射天线		5G 终端设备		应用场景	功率密度 (μW/cm²)
		垂直 (m)	水平 (m)	运营商	下行频段 (MHz)	型号	数量		
1	基站北 40 米	33	40	移动	2515-2615	Redmi K40	1 台	视频交互	0.272
2	基站西 30 米	33	30	移动	2515-2615	Redmi K40	1 台	视频交互	0.252
3	基站南 28 米	33	28	移动	2515-2615	Redmi K40	1 台	视频交互	0.454

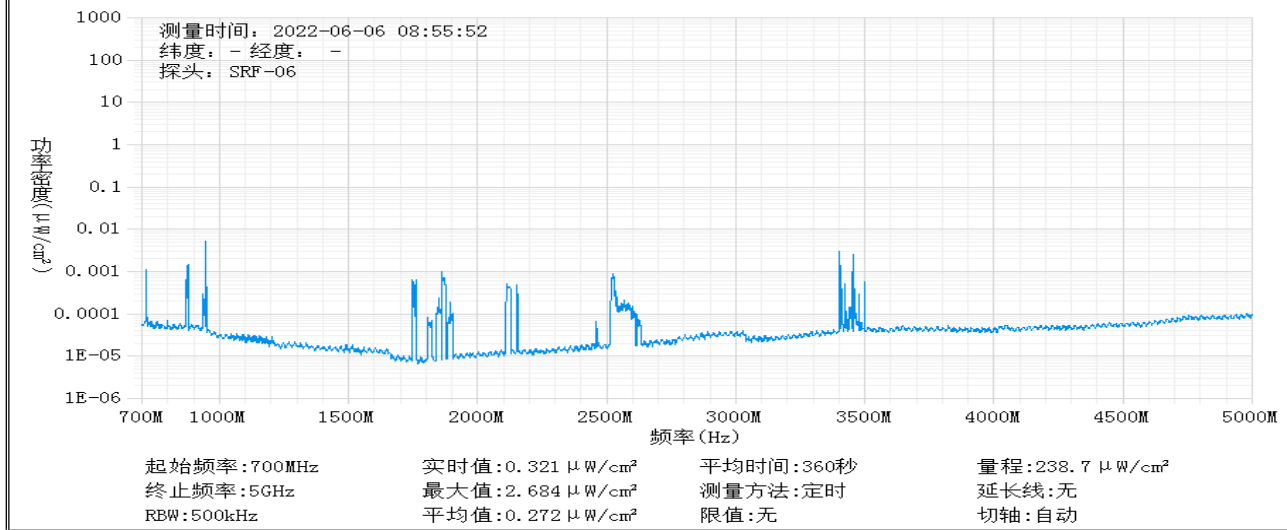
备注：测量时，仪器探头距地面（或立足平面）1.7m。因建筑物、玻璃窗或树木等遮挡等，检测点位距离基站天线的距离无法测定，表中用“/”表示。以上监测数据仅反映监测工况下的功率密度值。

基站电磁辐射环境检测点位示意图

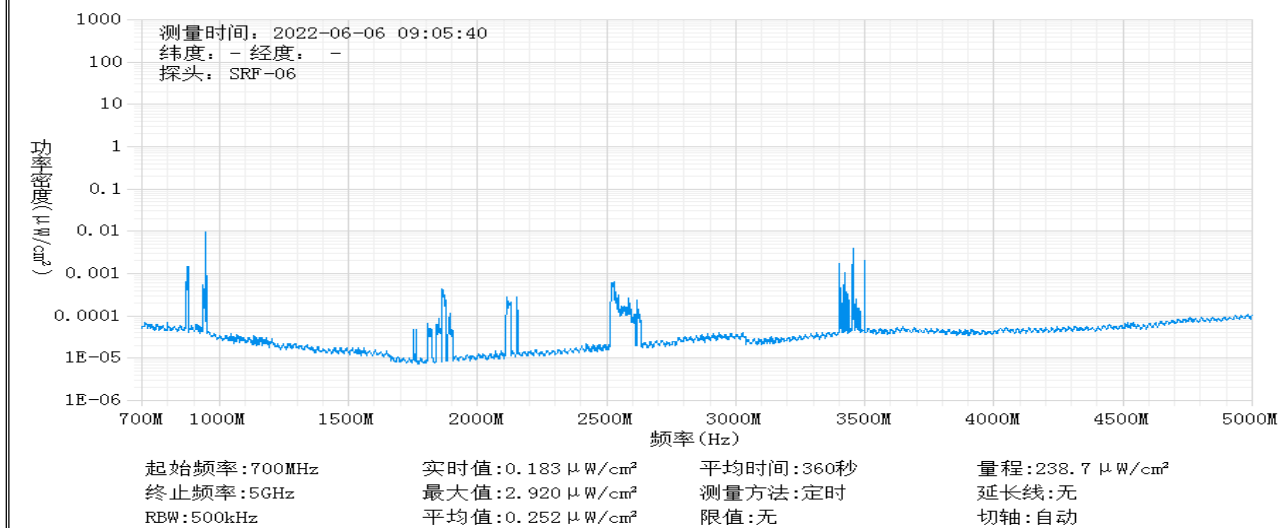


注： ：基站天线主射方向 1#~3#：监测点位 ：单管塔

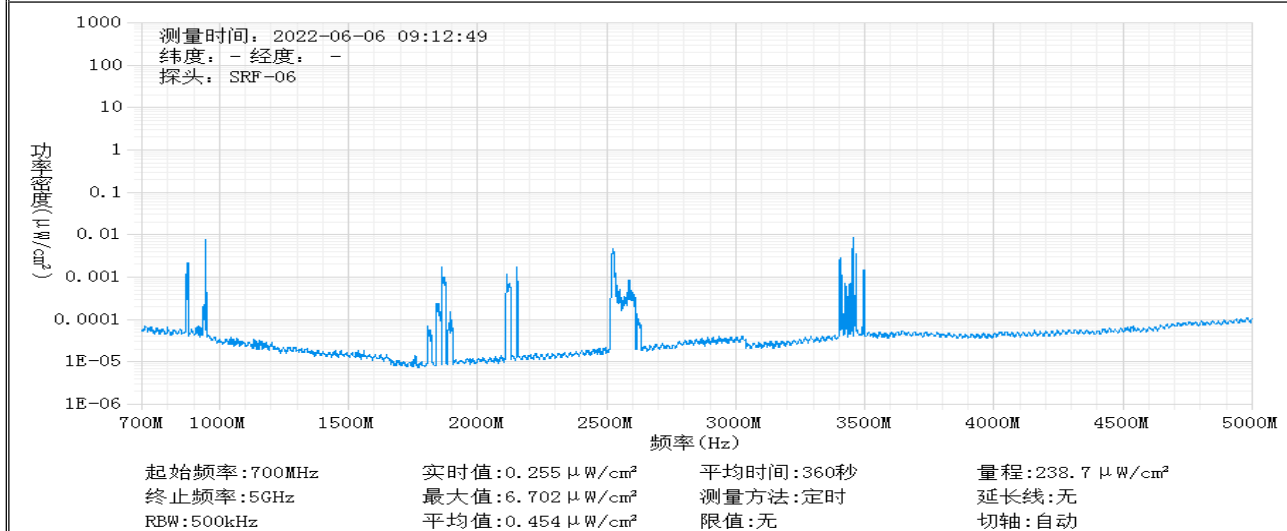
监测点位监测频谱分布图



1#监测点位



2#监测点位



3#监测点位

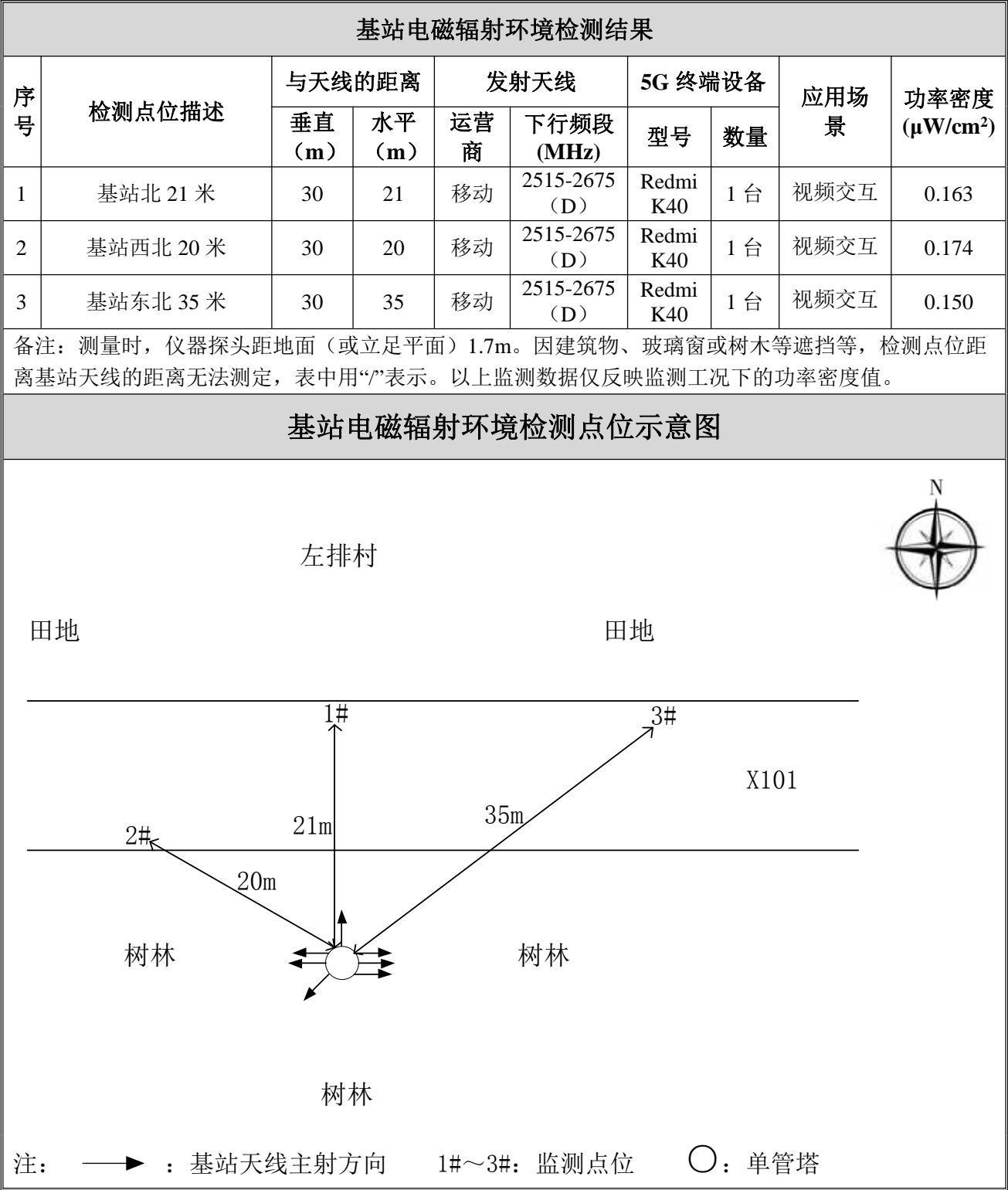
基站检测现场照片



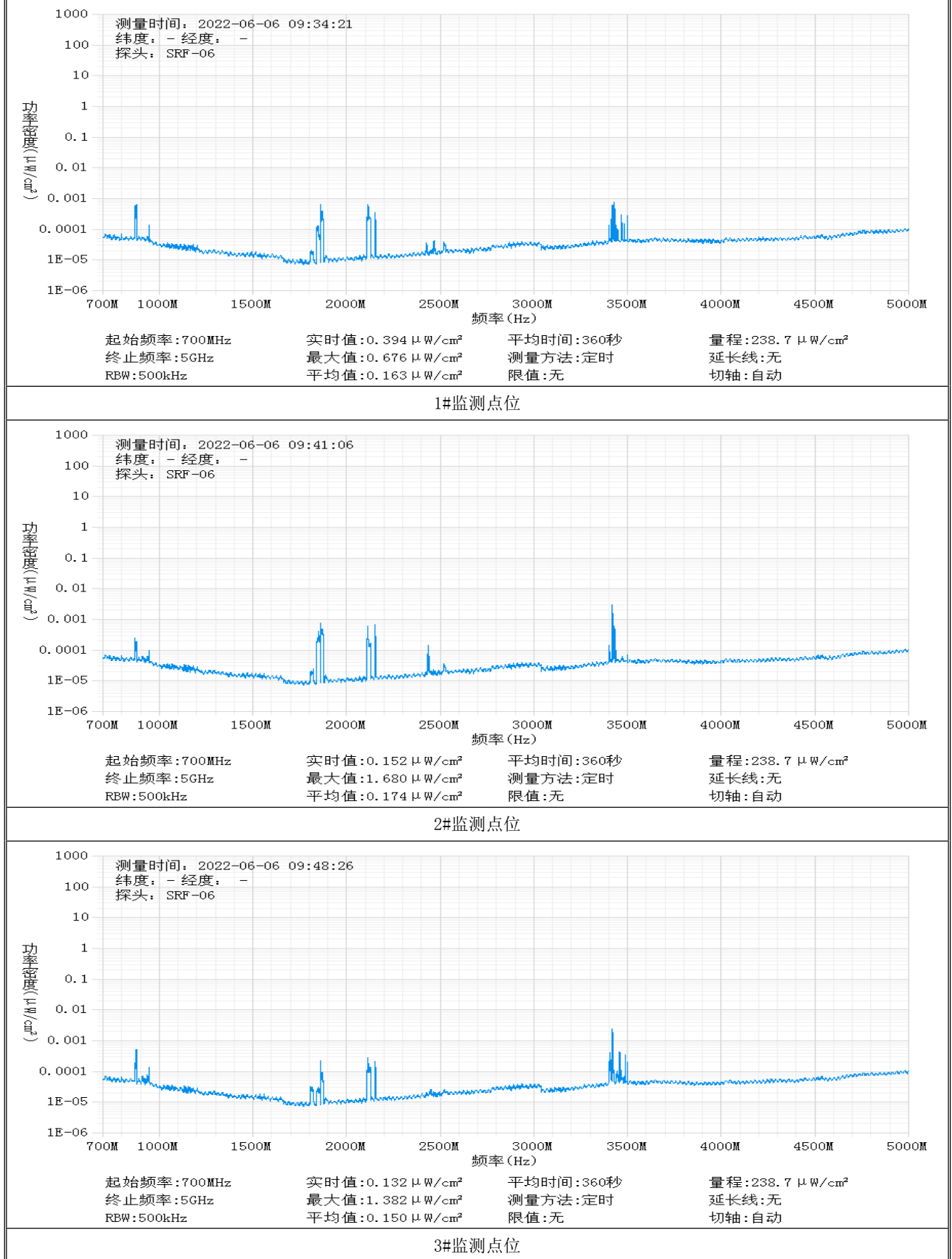
中核化学计量检测中心

核工业北京化工冶金研究院分析测试中心

运营商基站名称	城际铁路新增 27			
委托单位	中国移动通信集团陕西有限公司咸阳分公司			
委托单位地址	陕西省咸阳市秦都区长虹中路移动大楼			
检测性质	委托检测	检测参数	功率密度	
检测日期	2022 年 06 月 06 日			
基站建设地点	陕西省咸阳市渭城区正阳街道左排村南			
天线架设方式	单管塔	天线离地高度	30m	
运营商、网络制式	移动、5G	发射频率范围（MHz）	2515-2675（D）	
检测时环境情况	检测时间	天气	温度（℃）	相对湿度（%）
	09 时 25 分～09 时 50 分	晴	20~34	45~55
检测所依据的技术文件名称及代号	《5G 移动通信基站电磁辐射环境监测方法（试行）》（HJ 1151-2020） 《电磁环境控制限值》（GB 8702-2014）			
使用的主要仪器设备名称、型号规格及编号	主要仪器设备名称：选频式宽带电磁辐射检测仪； 型号规格：OS-4P 型主机配 SRF-06 型探头； 仪器编号：YQ-HJ-0109；			
仪器主要技术指标	频率响应范围：30MHz～6000MHz； 量程：2.6×10 ⁻⁷ μW/cm ² ～23.8mW/cm ² ； 探头的检出限：2.6×10 ⁻⁷ μW/cm ² ；			
仪器校准情况	校准单位：中国计量科学研究院； 校准有效期：2021.09.02～2022.09.01； 校准证书编号：XDdj2021-13861			
备注	城际铁路新增 27 基站检测点位布设在基站发射天线覆盖范围内，可能受到影响的电磁辐射环境敏感目标处，检测结果表明，所测点位的电磁辐射功率密度值均低于国家标准《电磁环境控制限值》（GB 8702-2014）中规定的公众暴露控制限值（30MHz～3000MHz 频率范围内，功率密度限值为 40 μW/cm ² ；3000MHz～15000MHz 频率范围内，功率密度限值为 40 μW/cm ² ～200 μW/cm ² ）。			



监测点位监测频谱分布图



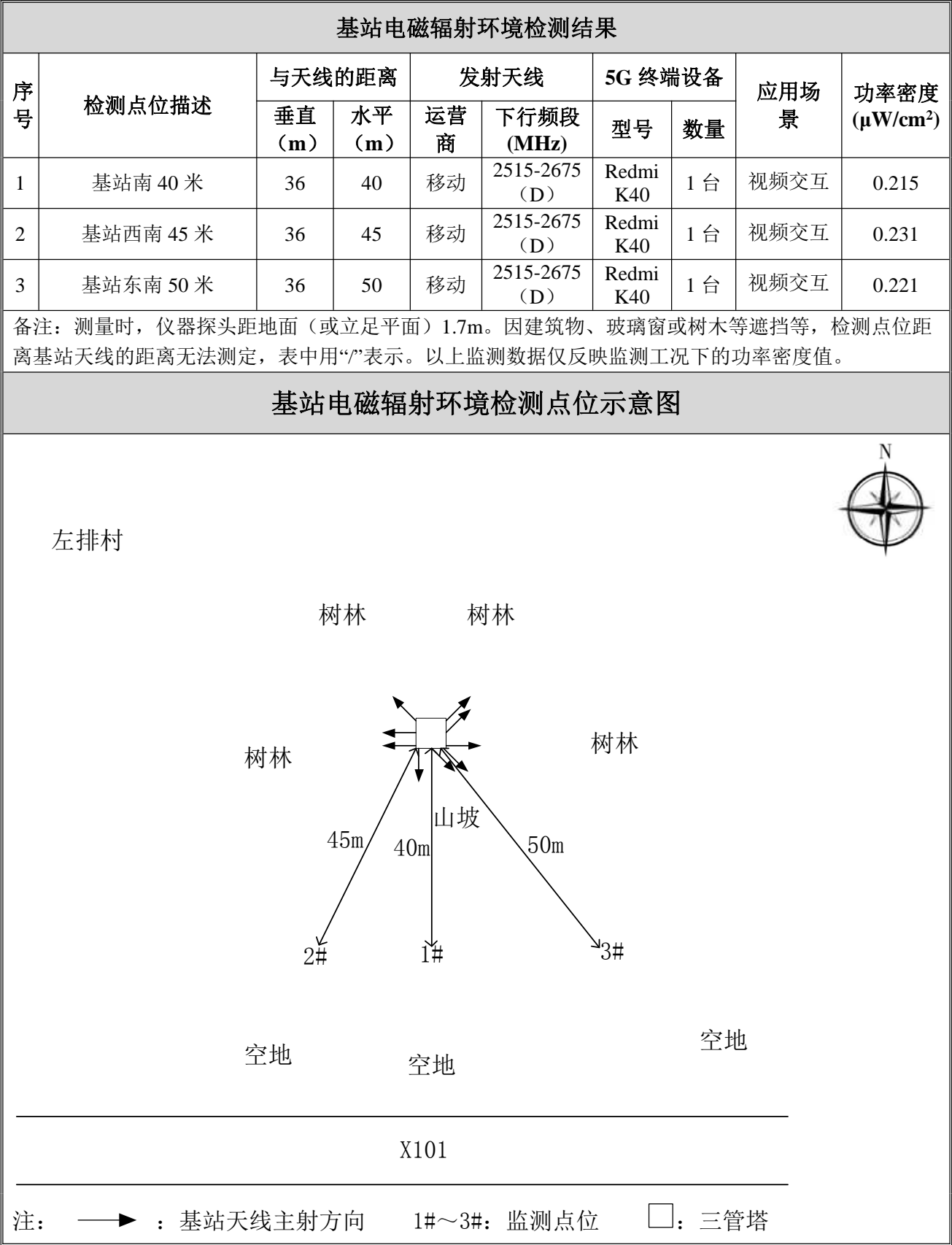
基站检测现场照片



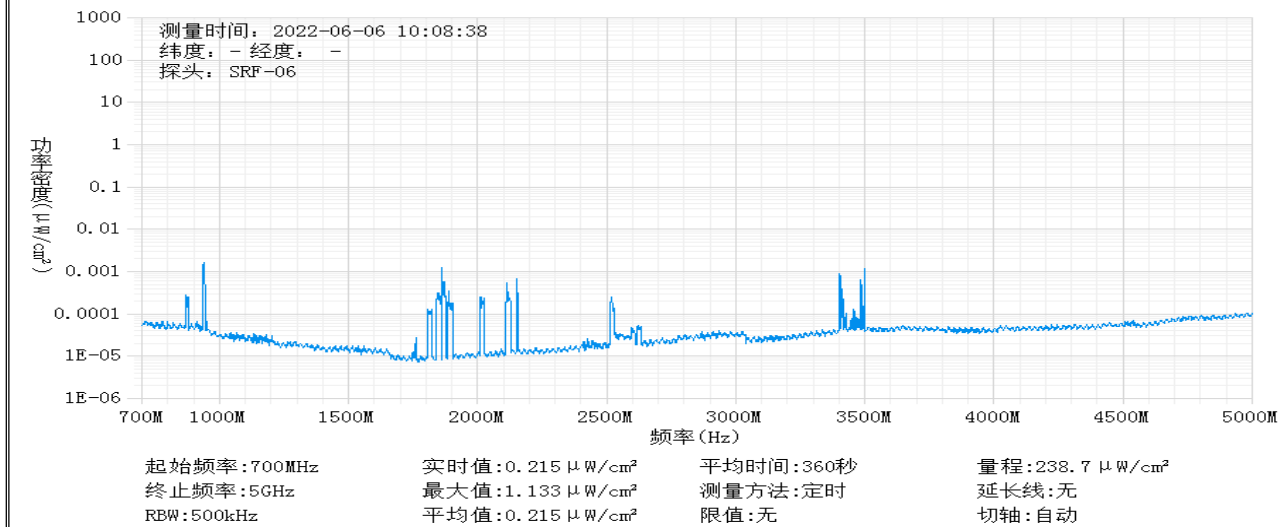
中核化学计量检测中心

核工业北京化工冶金研究院分析测试中心

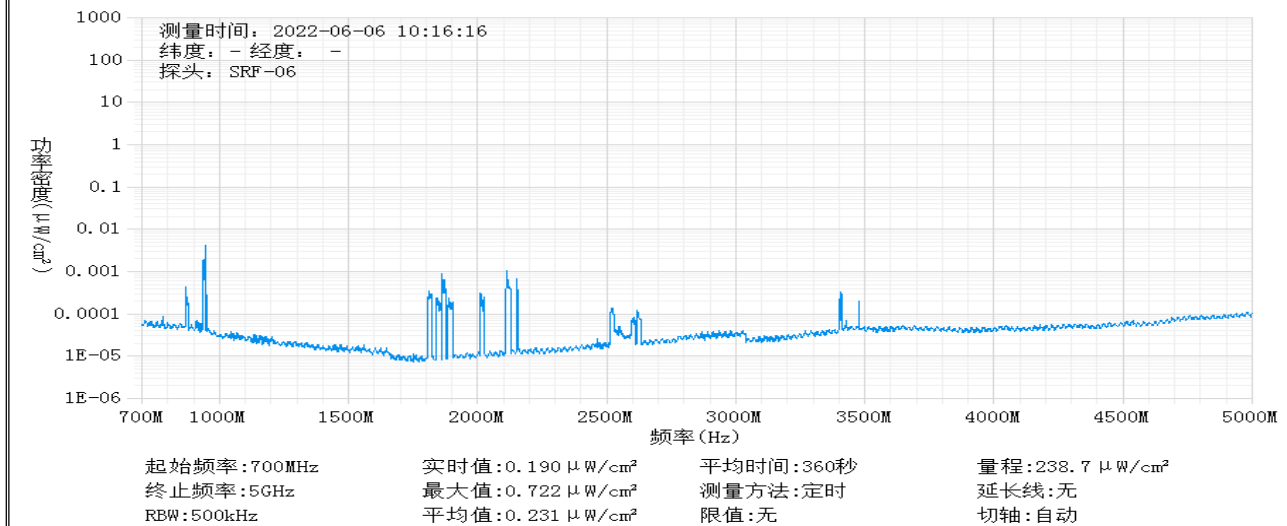
运营商基站名称	城际铁路新增 28			
委托单位	中国移动通信集团陕西有限公司咸阳分公司			
委托单位地址	陕西省咸阳市秦都区长虹中路移动大楼			
检测性质	委托检测	检测参数	功率密度	
检测日期	2022 年 06 月 06 日			
基站建设地点	陕西省咸阳市渭城区正阳街道左排村东南			
天线架设方式	三管塔	天线离地高度	36m	
运营商、网络制式	移动、5G	发射频率范围（MHz）	2515-2675（D）	
检测时环境情况	检测时间	天气	温度（℃）	相对湿度（%）
	09 时 59 分～10 时 24 分	晴	20~34	45~55
检测所依据的技术文件名称及代号	《5G 移动通信基站电磁辐射环境监测方法（试行）》（HJ 1151-2020） 《电磁环境控制限值》（GB 8702-2014）			
使用的主要仪器设备名称、型号规格及编号	主要仪器设备名称：选频式宽带电磁辐射检测仪； 型号规格：OS-4P 型主机配 SRF-06 型探头； 仪器编号：YQ-HJ-0109；			
仪器主要技术指标	频率响应范围：30MHz～6000MHz； 量程：2.6×10 ⁻⁷ μW/cm ² ～23.8mW/cm ² ； 探头的检出限：2.6×10 ⁻⁷ μW/cm ² ；			
仪器校准情况	校准单位：中国计量科学研究院； 校准有效期：2021.09.02～2022.09.01； 校准证书编号：XDdj2021-13861			
备注	城际铁路新增 28 基站检测点位布设在基站发射天线覆盖范围内，可能受到影响的电磁辐射环境敏感目标处，检测结果表明，所测点位的电磁辐射功率密度值均低于国家标准《电磁环境控制限值》（GB 8702-2014）中规定的公众暴露控制限值（30MHz～3000MHz 频率范围内，功率密度限值为 40 μW/cm ² ；3000MHz～15000MHz 频率范围内，功率密度限值为 40 μW/cm ² ～200 μW/cm ² ）。			



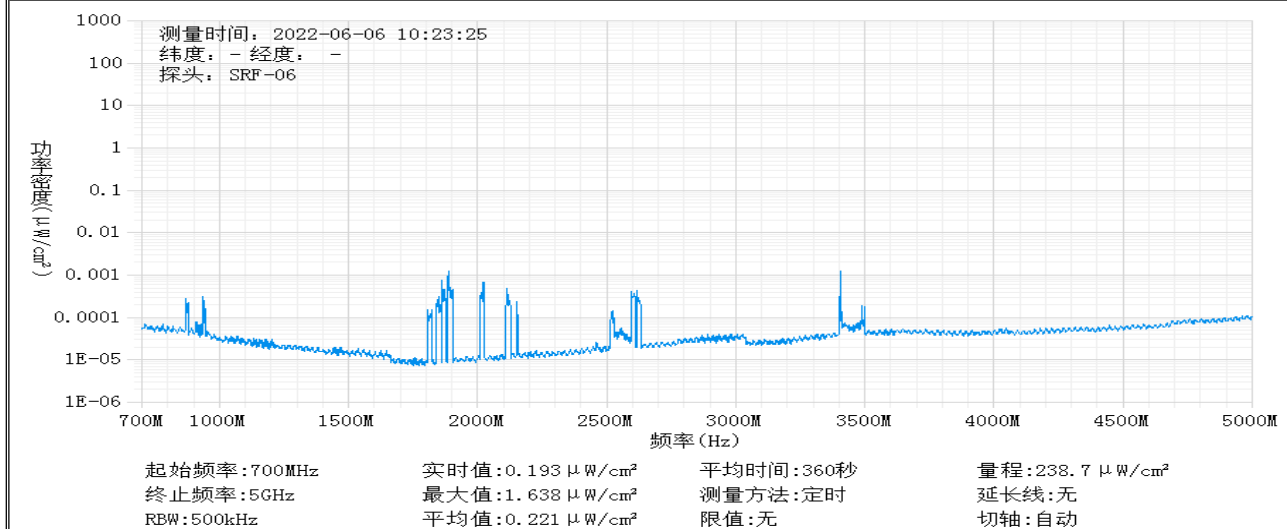
监测点位监测频谱分布图



1#监测点位



2#监测点位



3#监测点位

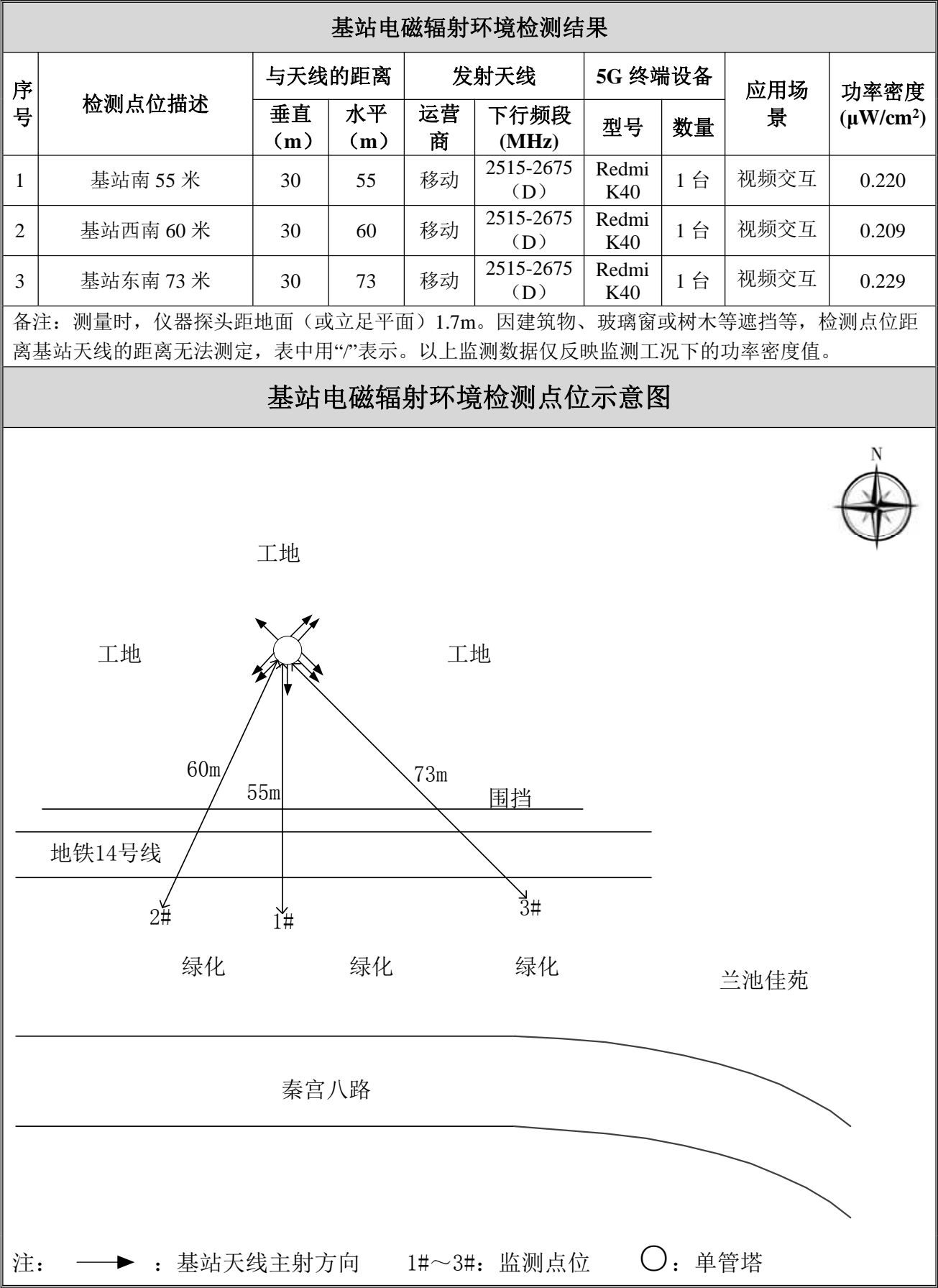
基站检测现场照片



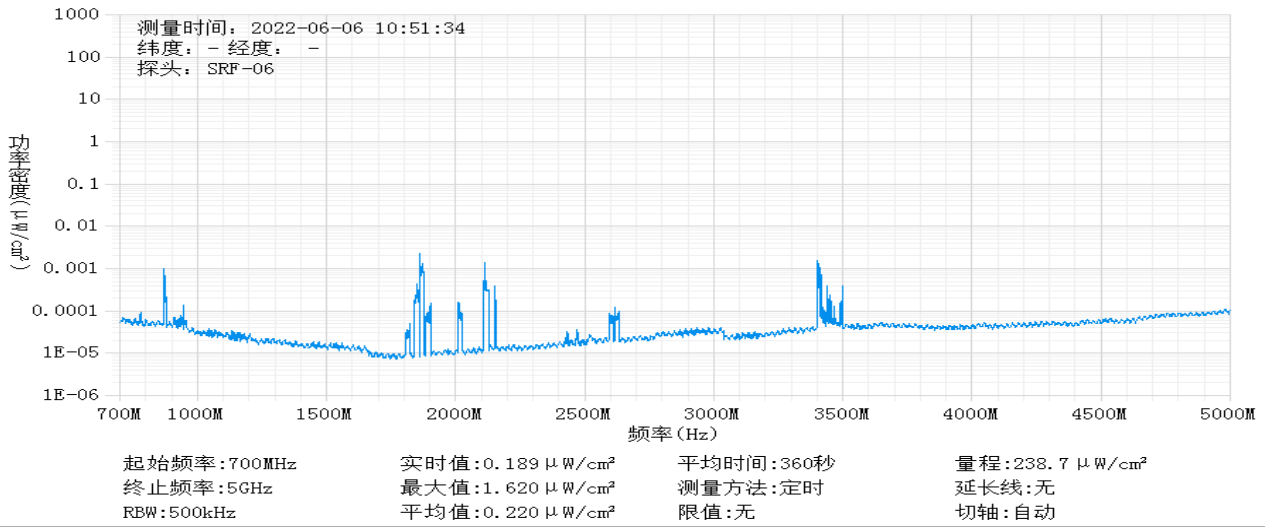
中核化学计量检测中心

核工业北京化工冶金研究院分析测试中心

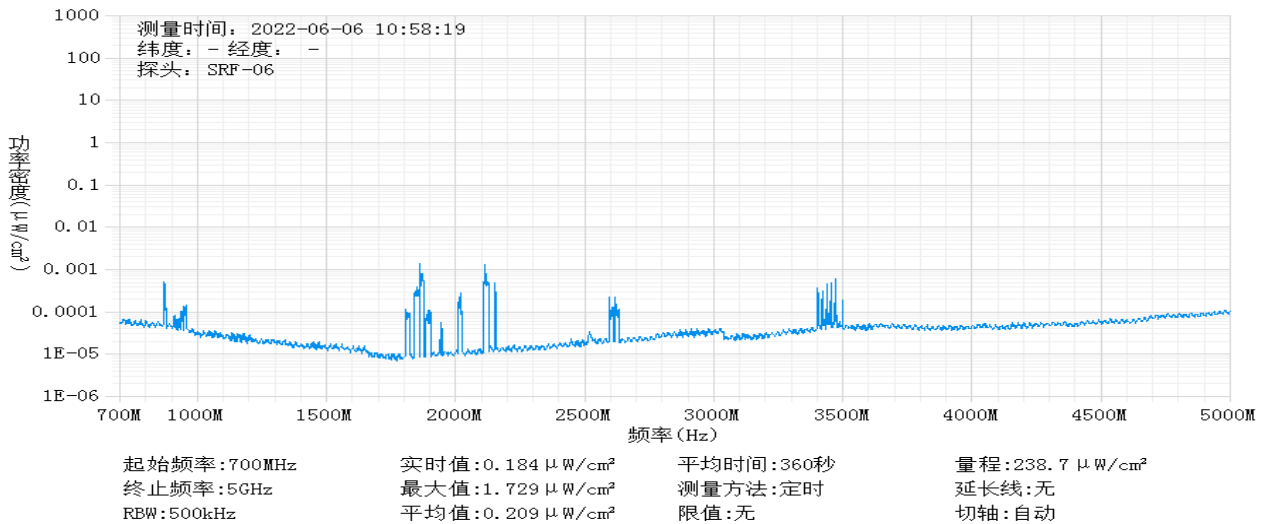
运营商基站名称	城际铁路新增 29			
委托单位	中国移动通信集团陕西有限公司咸阳分公司			
委托单位地址	陕西省咸阳市秦都区长虹中路移动大楼			
检测性质	委托检测	检测参数	功率密度	
检测日期	2022 年 06 月 06 日			
基站建设地点	陕西省咸阳市渭城区秦宫八路兰池佳苑西北			
天线架设方式	单管塔	天线离地高度	30m	
运营商、网络制式	移动、5G	发射频率范围（MHz）	2515-2675（D）	
检测时环境情况	检测时间	天气	温度（℃）	相对湿度（%）
	10 时 41 分～11 时 07 分	晴	20~34	30~40
检测所依据的技术文件名称及代号	《5G 移动通信基站电磁辐射环境监测方法（试行）》（HJ 1151-2020） 《电磁环境控制限值》（GB 8702-2014）			
使用的主要仪器设备名称、型号规格及编号	主要仪器设备名称：选频式宽带电磁辐射检测仪； 型号规格：OS-4P 型主机配 SRF-06 型探头； 仪器编号：YQ-HJ-0109；			
仪器主要技术指标	频率响应范围：30MHz～6000MHz； 量程：2.6×10 ⁻⁷ μW/cm ² ～23.8mW/cm ² ； 探头的检出限：2.6×10 ⁻⁷ μW/cm ² ；			
仪器校准情况	校准单位：中国计量科学研究院； 校准有效期：2021.09.02～2022.09.01； 校准证书编号：XDdj2021-13861			
备注	城际铁路新增 29 基站检测点位布设在基站发射天线覆盖范围内，可能受到影响的电磁辐射环境敏感目标处，检测结果表明，所测点位的电磁辐射功率密度值均低于国家标准《电磁环境控制限值》（GB 8702-2014）中规定的公众暴露控制限值（30MHz～3000MHz 频率范围内，功率密度限值为 40 μW/cm ² ；3000MHz～15000MHz 频率范围内，功率密度限值为 40 μW/cm ² ～200 μW/cm ² ）。			



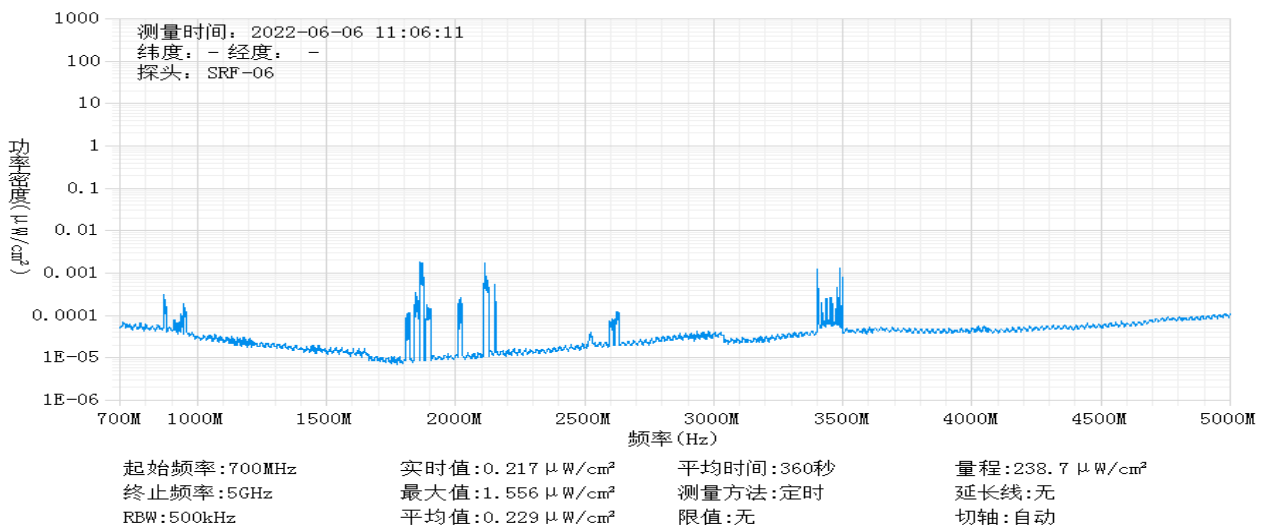
监测点位监测频谱分布图



1#监测点位



2#监测点位



3#监测点位

基站检测现场照片




中核化学计量检测中心

核工业北京化工冶金研究院分析测试中心

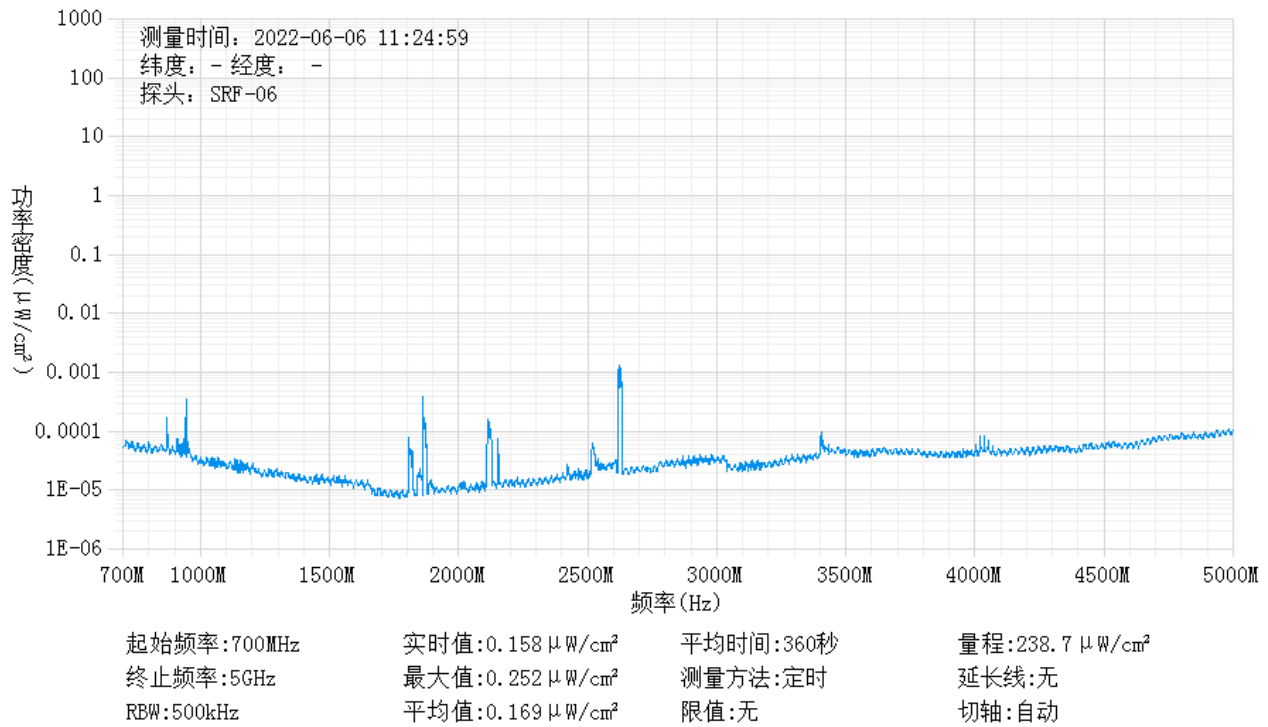
运营商基站名称	正阳东阳村			
委托单位	中国移动通信集团陕西有限公司咸阳分公司			
委托单位地址	陕西省咸阳市秦都区长虹中路移动大楼			
检测性质	委托检测	检测参数	功率密度	
检测日期	2022 年 06 月 06 日			
基站建设地点	陕西省咸阳市渭城区正阳街道兰池佳苑 1 号楼楼顶			
天线架设方式	美化方柱	天线离地高度	46m	
运营商、网络制式	移动、5G	发射频率范围（MHz）	2515-2675（D）	
检测时环境情况	检测时间	天气	温度（℃）	相对湿度（%）
	11 时 15 分~12 时 02 分	晴	20~34	30~40
检测所依据的技术文件名称及代号	《5G 移动通信基站电磁辐射环境监测方法（试行）》（HJ 1151-2020） 《电磁环境控制限值》（GB 8702-2014）			
使用的主要仪器设备名称、型号规格及编号	主要仪器设备名称：选频式宽带电磁辐射检测仪； 型号规格：OS-4P 型主机配 SRF-06 型探头； 仪器编号：YQ-HJ-0109；			
仪器主要技术指标	频率响应范围：30MHz~6000MHz； 量程：2.6×10 ⁻⁷ μW/cm ² ~23.8mW/cm ² ； 探头的检出限：2.6×10 ⁻⁷ μW/cm ² ；			
仪器校准情况	校准单位：中国计量科学研究院； 校准有效期：2021.09.02~2022.09.01； 校准证书编号：XDdj2021-13861			
备注	正阳东阳村基站检测点位布设在基站发射天线覆盖范围内，可能受到影响的电磁辐射环境敏感目标处，检测结果表明，所测点位的电磁辐射功率密度值均低于国家标准《电磁环境控制限值》（GB 8702-2014）中规定的公众暴露控制限值（30MHz~3000MHz 频率范围内，功率密度限值为 40 μW/cm ² ；3000MHz~15000MHz 频率范围内，功率密度限值为 40 μW/cm ² ~200 μW/cm ² ）。			

基站电磁辐射环境检测结果									
序号	检测点位描述	与天线的距离		发射天线		5G 终端设备		应用场景	功率密度 ($\mu\text{W}/\text{cm}^2$)
		垂直 (m)	水平 (m)	运营 商	下行频段 (MHz)	型号	数量		
1	兰池佳苑 1 号楼 2 单元 口	46	/	移动	2515-2675 (D)	Redmi K40	1 台	视频交互	0.169
2	兰池佳苑 1 号楼 2 单元 15 层走廊	4	/	移动	2515-2675 (D)	Redmi K40	1 台	视频交互	0.294
3	商铺北侧	46	/	移动	2515-2675 (D)	Redmi K40	1 台	视频交互	0.238
4	兰池佳苑 7 号楼南侧	46	/	移动	2515-2675 (D)	Redmi K40	1 台	视频交互	0.156
5	基站西 30 米	46	30	移动	2515-2675 (D)	Redmi K40	1 台	视频交互	0.432

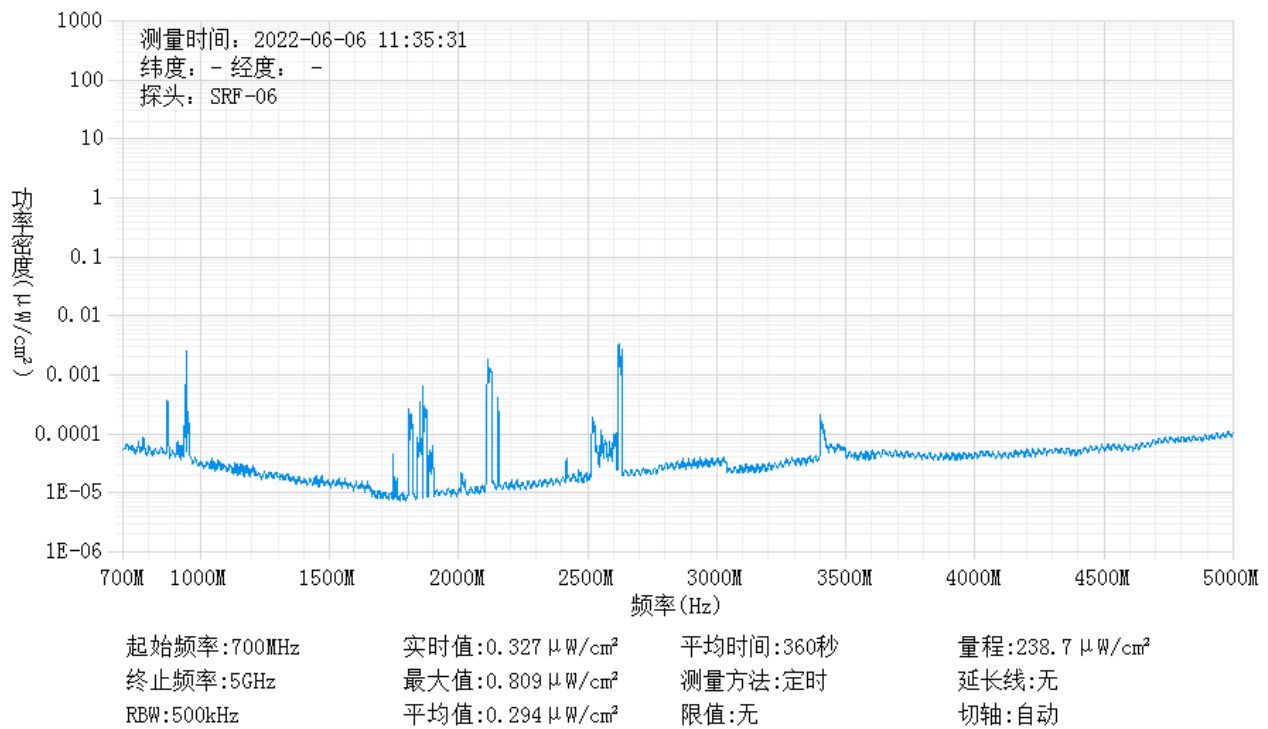
备注：测量时，仪器探头距地面（或立足平面）1.7m。因建筑物、玻璃窗或树木等遮挡等，检测点位距离基站天线的距离无法测定，表中用“/”表示。以上监测数据仅反映监测工况下的功率密度值。



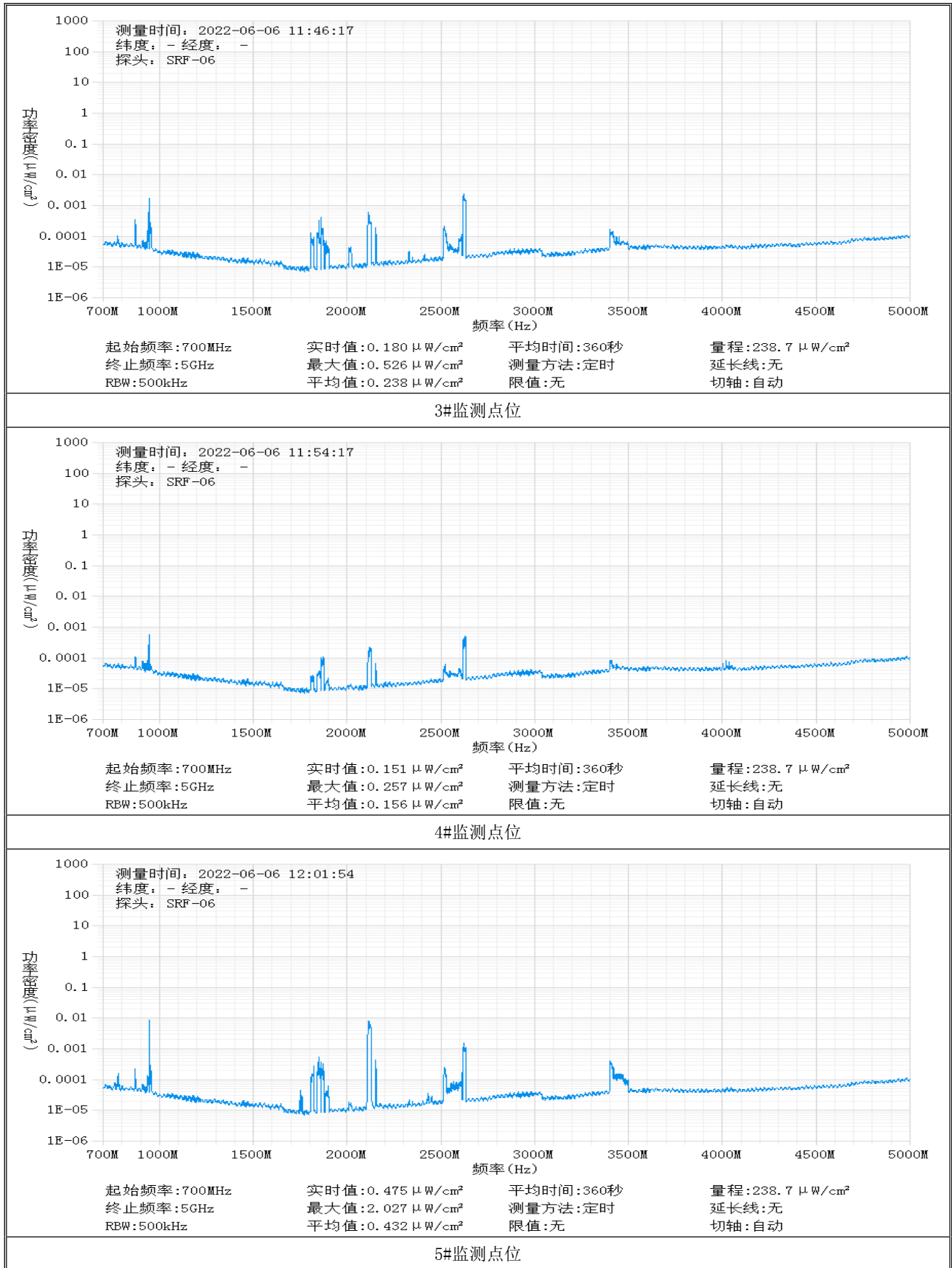
监测点位监测频谱分布图



1#监测点位



2#监测点位



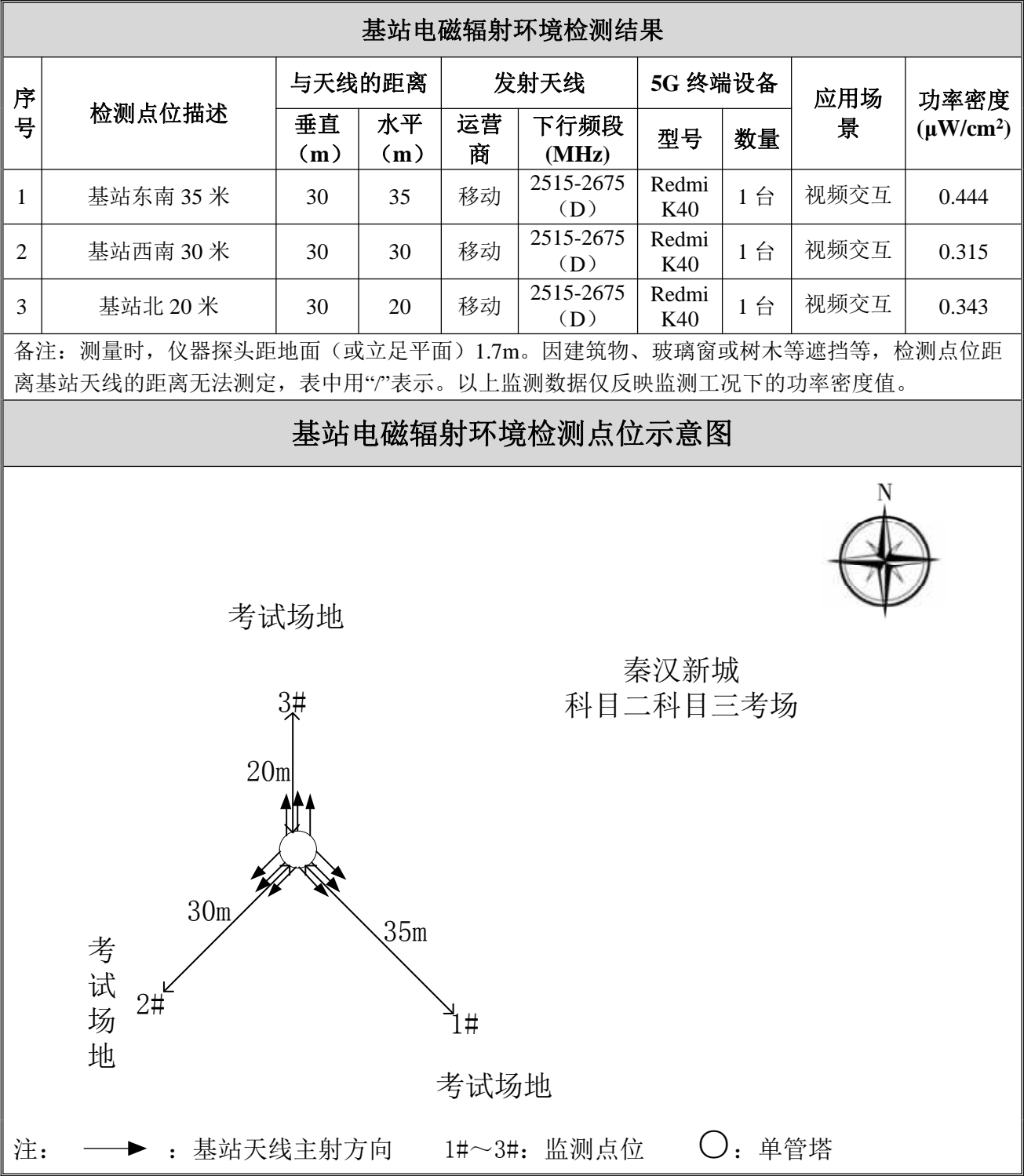
基站检测现场照片



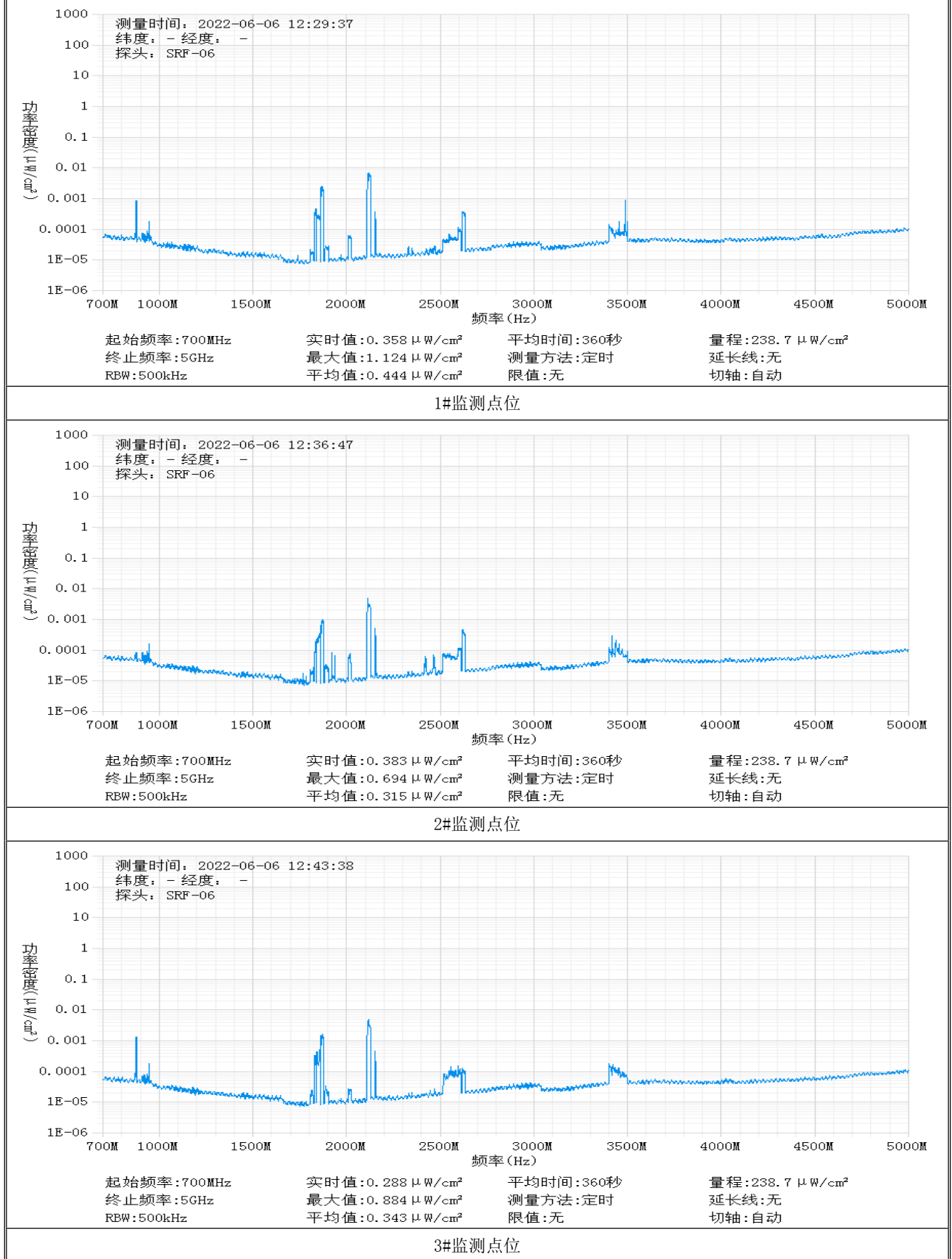
中核化学计量检测中心

核工业北京化工冶金研究院分析测试中心

运营商基站名称	城际铁路新增 30			
委托单位	中国移动通信集团陕西有限公司咸阳分公司			
委托单位地址	陕西省咸阳市秦都区长虹中路移动大楼			
检测性质	委托检测	检测参数	功率密度	
检测日期	2022 年 06 月 06 日			
基站建设地点	陕西省咸阳市渭城区正阳街道秦汉新城科目二科目三考场内			
天线架设方式	单管塔	天线离地高度	30m	
运营商、网络制式	移动、5G	发射频率范围（MHz）	2515-2675（D）	
检测时环境情况	检测时间	天气	温度（℃）	相对湿度（%）
	12 时 20 分～12 时 45 分	晴	20~34	30~40
检测所依据的技术文件名称及代号	《5G 移动通信基站电磁辐射环境监测方法（试行）》（HJ 1151-2020） 《电磁环境控制限值》（GB 8702-2014）			
使用的主要仪器设备名称、型号规格及编号	主要仪器设备名称：选频式宽带电磁辐射检测仪； 型号规格：OS-4P 型主机配 SRF-06 型探头； 仪器编号：YQ-HJ-0109；			
仪器主要技术指标	频率响应范围：30MHz～6000MHz； 量程：2.6×10 ⁻⁷ μW/cm ² ～23.8mW/cm ² ； 探头的检出限：2.6×10 ⁻⁷ μW/cm ² ；			
仪器校准情况	校准单位：中国计量科学研究院； 校准有效期：2021.09.02～2022.09.01； 校准证书编号：XDdj2021-13861			
备注	城际铁路新增 30 基站检测点位布设在基站发射天线覆盖范围内，可能受到影响的电磁辐射环境敏感目标处，检测结果表明，所测点位的电磁辐射功率密度值均低于国家标准《电磁环境控制限值》（GB 8702-2014）中规定的公众暴露控制限值（30MHz～3000MHz 频率范围内，功率密度限值为 40 μW/cm ² ；3000MHz～15000MHz 频率范围内，功率密度限值为 40 μW/cm ² ～200 μW/cm ² ）。			



监测点位监测频谱分布图



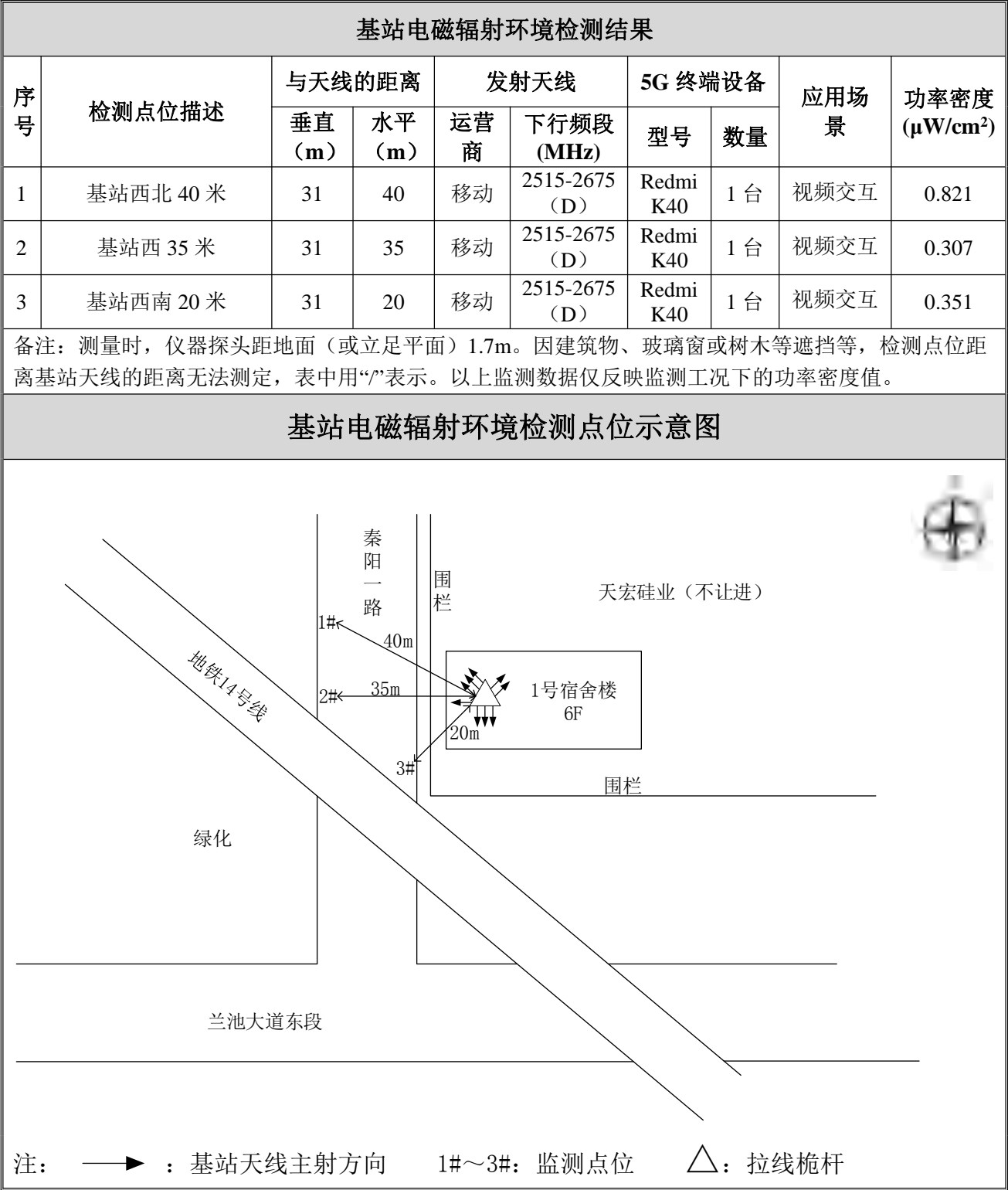
基站检测现场照片



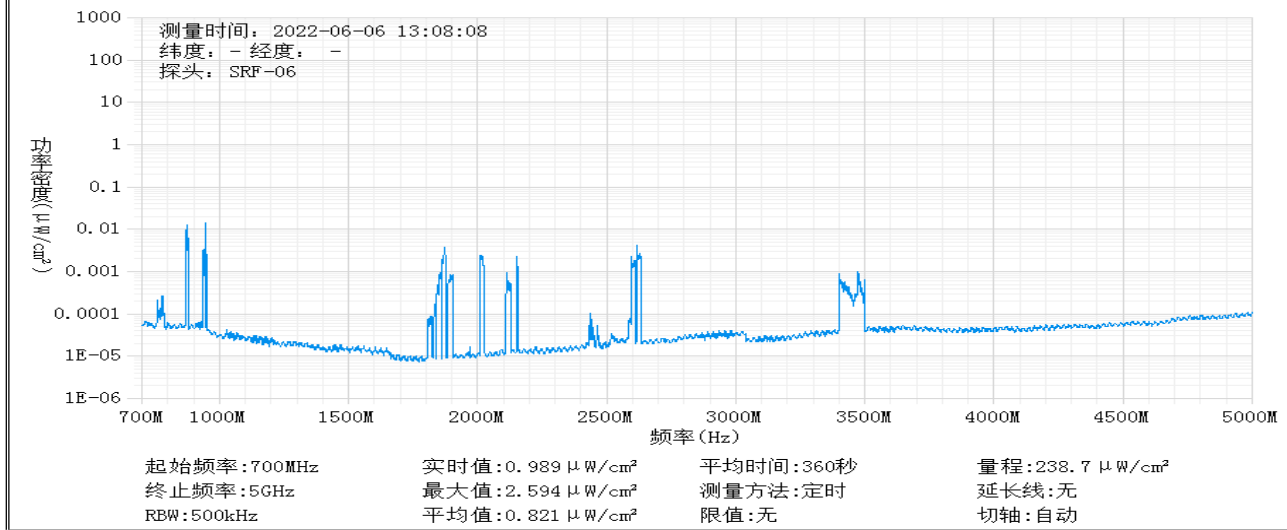
中核化学计量检测中心

核工业北京化工冶金研究院分析测试中心

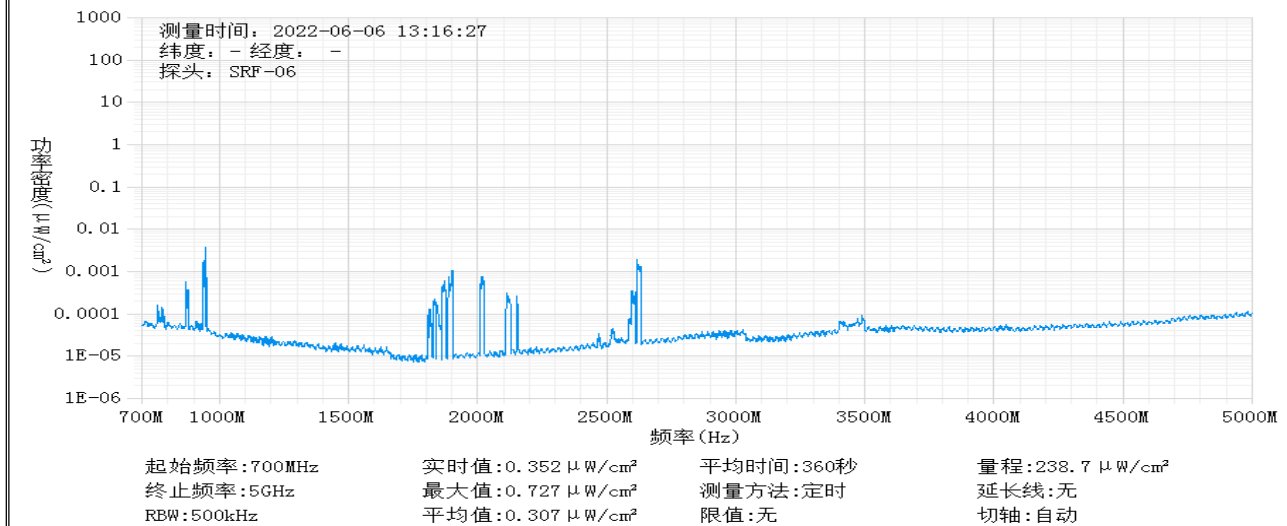
运营商基站名称	天宏硅业			
委托单位	中国移动通信集团陕西有限公司咸阳分公司			
委托单位地址	陕西省咸阳市秦都区长虹中路移动大楼			
检测性质	委托检测	检测参数	功率密度	
检测日期	2022 年 06 月 06 日			
基站建设地点	陕西省咸阳市渭城区兰池大道东段天宏硅业 1 号宿舍楼顶			
天线架设方式	拉线桅杆	天线离地高度	31m	
运营商、网络制式	移动、5G	发射频率范围（MHz）	2515-2675（D）	
检测时环境情况	检测时间	天气	温度（℃）	相对湿度（%）
	13 时 00 分～13 时 27 分	晴	20~34	30~40
检测所依据的技术文件名称及代号	《5G 移动通信基站电磁辐射环境监测方法（试行）》（HJ 1151-2020） 《电磁环境控制限值》（GB 8702-2014）			
使用的主要仪器设备名称、型号规格及编号	主要仪器设备名称：选频式宽带电磁辐射检测仪； 型号规格：OS-4P 型主机配 SRF-06 型探头； 仪器编号：YQ-HJ-0109；			
仪器主要技术指标	频率响应范围：30MHz～6000MHz； 量程：2.6×10 ⁻⁷ μW/cm ² ～23.8mW/cm ² ； 探头的检出限：2.6×10 ⁻⁷ μW/cm ² ；			
仪器校准情况	校准单位：中国计量科学研究院； 校准有效期：2021.09.02～2022.09.01； 校准证书编号：XDdj2021-13861			
备注	天宏硅业基站检测点位布设在基站发射天线覆盖范围内，可能受到影响的电磁辐射环境敏感目标处，检测结果表明，所测点位的电磁辐射功率密度值均低于国家标准《电磁环境控制限值》（GB 8702-2014）中规定的公众暴露控制限值（30MHz～3000MHz 频率范围内，功率密度限值为 40 μW/cm ² ；3000MHz～15000MHz 频率范围内，功率密度限值为 40 μW/cm ² ～200 μW/cm ² ）。			



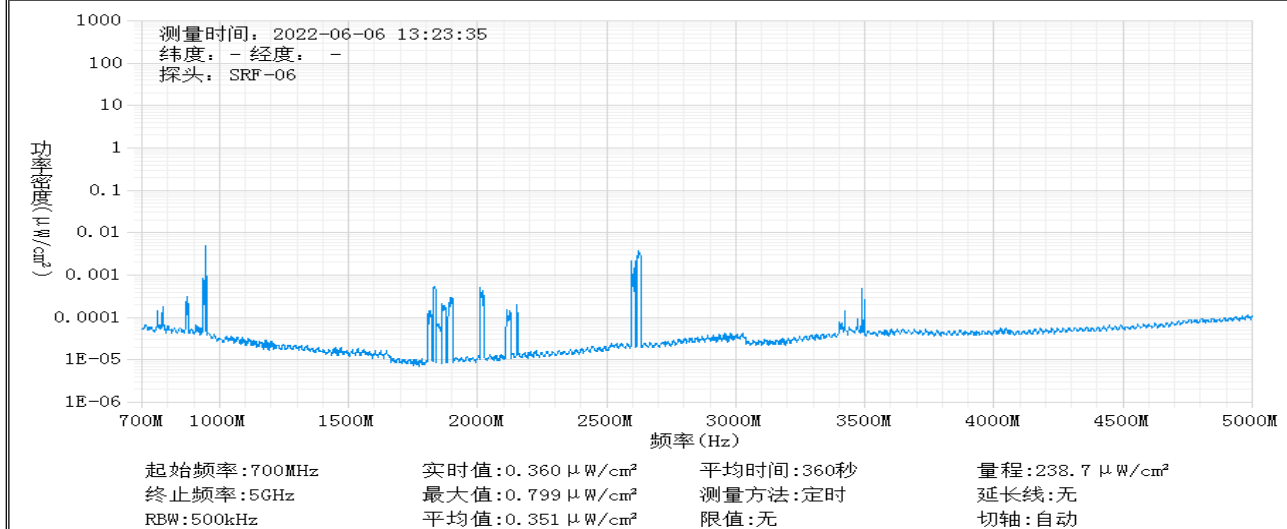
监测点位监测频谱分布图



1#监测点位



2#监测点位



3#监测点位

基站检测现场照片



END