



检测报告

编号：2022HYYFX-02988

项目名称：中国电信陕西公司 2020 年 5G 二期
西安蓝田无线网 AAU 主设备工程-4
移动通信基站电磁辐射环境检测
委托单位：中国电信股份有限公司西安分公司
检测类别：委托检测

签发 李东
审核 孙岩波
编制 王超

中核化学计量检测中心

核工业北京化工冶金研究院分析测试中心

签发日期：2022 年 9 月 27 日

注意事项

- 1.原始记录在本中心只保存六年。
- 2.报告无检测专用章无效。
- 3.复制报告未重新加盖检测专用章无效。
- 4.报告无签发人签字无效。
- 5.对报告若有异议，应于收到报告之日起十五日内向本中心提出。
- 6.报告仅对委托样品负责。

单位名称：中核化学计量检测中心

核工业北京化工冶金研究院分析测试中心

单位地址：北京市通州区九棵树 145 号

通讯地址：北京 234 信箱 102 分箱

邮政编码：101149

单位网址：www.fenxilab.com

联系人：龚明明 李梁

电 话：（010）51674334、51674270

目 录

1. 西安_蓝田_12370060 电信局二楼机房 B0302_NBMT (文姬路 1 号)	4
2. 西安_蓝田_12370061 电信局二楼机房 B0303_NBMT (马河村委会)	8
3. 西安_蓝田_12370060 电信局二楼机房 B0302_NBMT (蓝新路南段)	12
4. 西安_蓝田_12370061 电信局二楼机房 B0303_NBMT (政府招待所)	16

中核化学计量检测中心

核工业北京化工冶金研究院分析测试中心

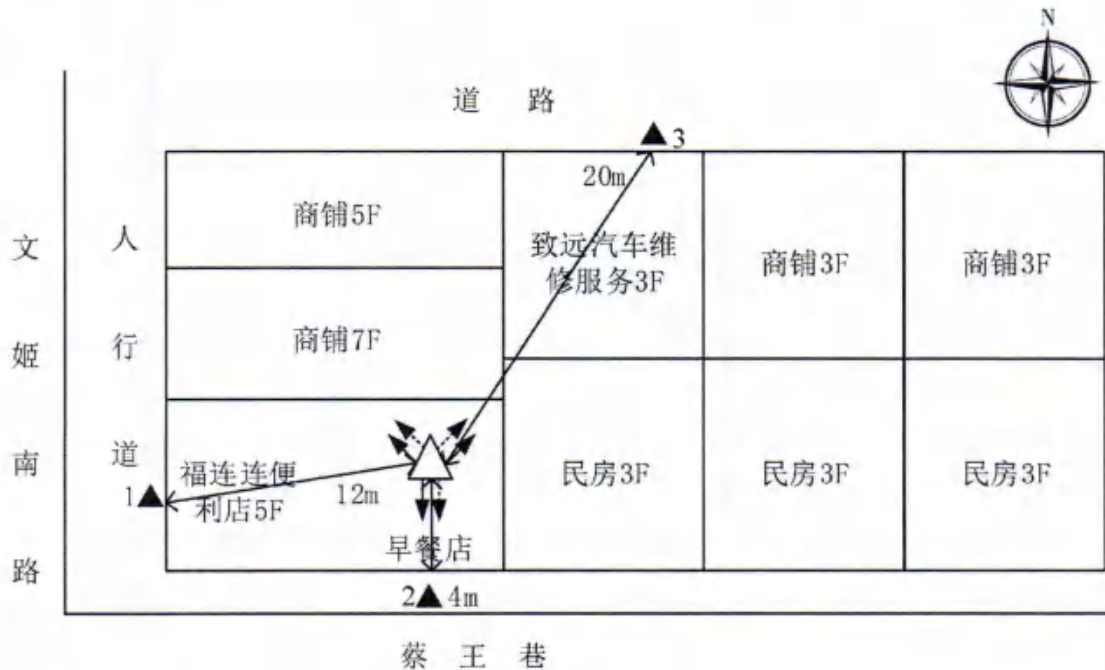
基站名称	西安_蓝田_12370060 电信局二楼机房 B0302_NBMT (文姬路 1 号)			
委托单位	中国电信股份有限公司西安分公司			
委托单位地址	陕西省西安市新城区西新街 28 号			
检测性质	委托检测	检测参数	功率密度	
检测日期	2022 年 08 月 15 日			
基站建设地点	陕西省西安市蓝田县文姬南路与蔡王巷交叉口东北角福连连便利店楼顶			
天线架设方式	楼顶桅杆	天线离地高度	18m	
运营商、网络制式	电信、5G	发射频率范围 (MHz)	3400-3500	
检测时环境情况	检测时间	天气	温度 (°C)	相对湿度 (%)
	09 时 35 分~09 时 55 分	晴	30~33	45~50
检测所依据的技术文件名称及代号	《5G 移动通信基站电磁辐射环境监测方法 (试行)》 (HJ 1151-2020) 《电磁环境控制限值》 (GB 8702-2014)			
使用的主要仪器设备名称、型号规格及编号	主要仪器设备名称：选频式宽带电磁辐射检测仪； 型号规格：OS-4P 型主机配 SRF-06 型探头； 仪器编号：YQ-HJ-0098；			
仪器主要技术指标	频率响应范围：30MHz~6000MHz； 量程： $2.6 \times 10^{-7} \mu\text{W}/\text{cm}^2 \sim 23.8 \text{ mW}/\text{cm}^2$ ； 探头的检出限： $2.6 \times 10^{-7} \mu\text{W}/\text{cm}^2$ ；			
仪器校准情况	校准单位：广州广电计量检测股份有限公司； 校准有效期：2022.3.7~2023.3.6； 校准证书编号：J202103047417-07-0004			
备注	西安_蓝田_12370060 电信局二楼机房 B0302_NBMT (文姬路 1 号) 基站检测点位布设在基站发射天线覆盖范围内，可能受到影响的电磁辐射环境敏感目标处，检测结果表明，所测点位的电磁辐射功率密度值均低于国家标准《电磁环境控制限值》 (GB 8702-2014) 中规定的公众暴露控制限值 (30MHz~3000MHz 频率范围内，功率密度限值为 $40 \mu\text{W}/\text{cm}^2$ ；3000MHz~15000MHz 频率范围内，功率密度限值为 $40 \mu\text{W}/\text{cm}^2 \sim 200 \mu\text{W}/\text{cm}^2$)。			

基站电磁辐射环境检测结果

序号	检测点位描述	与天线的距离 (m)		发射天线		5G 终端设备		应用场景	功率密度 ($\mu\text{W}/\text{cm}^2$)
		垂直	水平	运营商	下行频段 (MHz)	型号	数量		
1	福连连便利店 1F 门口	18	12	电信	3400-3500	BRQ-AN00	1 台	视频交互	0.312
2	早餐店 1F 门口	18	4	电信	3400-3500	BRQ-AN00	1 台	视频交互	0.339
3	致远汽车维修服务 1F 门口	18	20	电信	3400-3500	BRQ-AN00	1 台	视频交互	0.303

备注: 测量时, 仪器探头距地面 (或立足平面) 1.7m。因建筑物、玻璃窗或树木等遮挡等, 检测点位距离基站天线的距离无法测定, 表中用“/”表示。以上监测数据仅反映监测工况下的功率密度值。

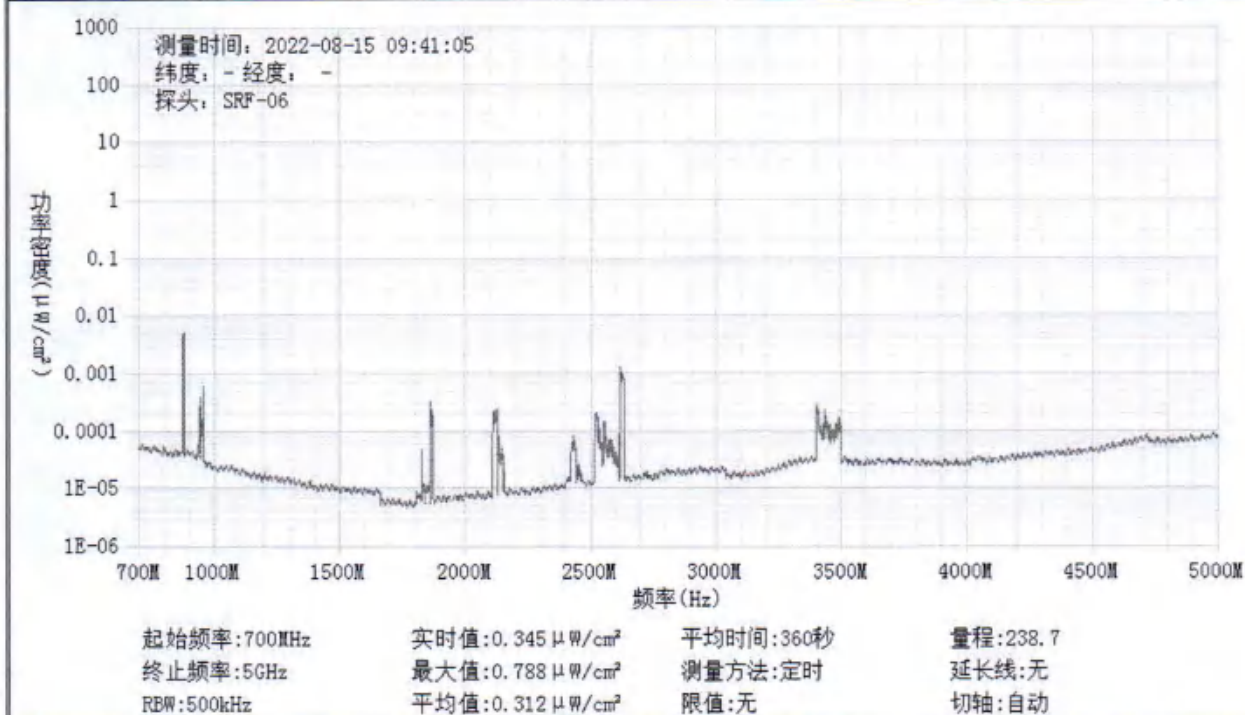
基站电磁辐射环境检测点位示意图



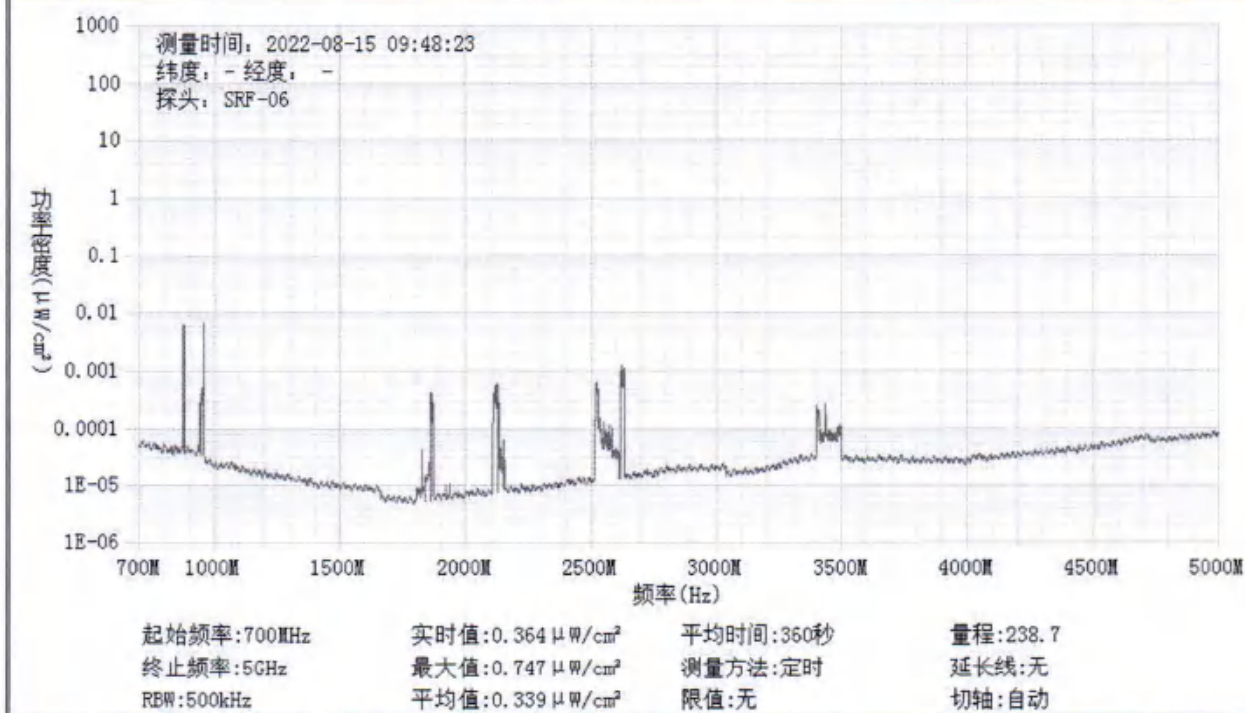
人行道 空地

注:
 —▶ : 西安电信基站天线主射方向 ▲ : 监测点位
 - - -▶ : 其他运营商基站天线主射方向 △ : 楼顶桅杆

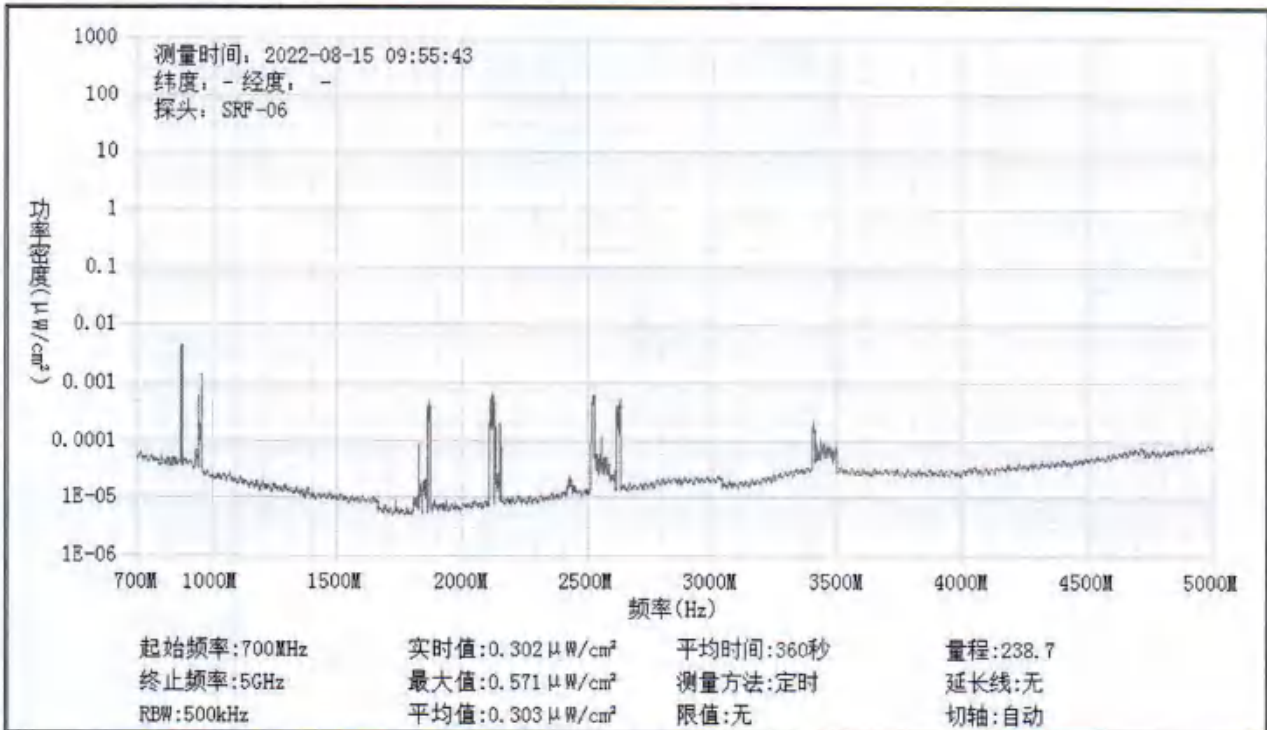
监测点位监测频谱分布图



1#监测点位



2#监测点位



3#监测点位

基站检测现场照片



中核化学计量检测中心

核工业北京化工冶金研究院分析测试中心

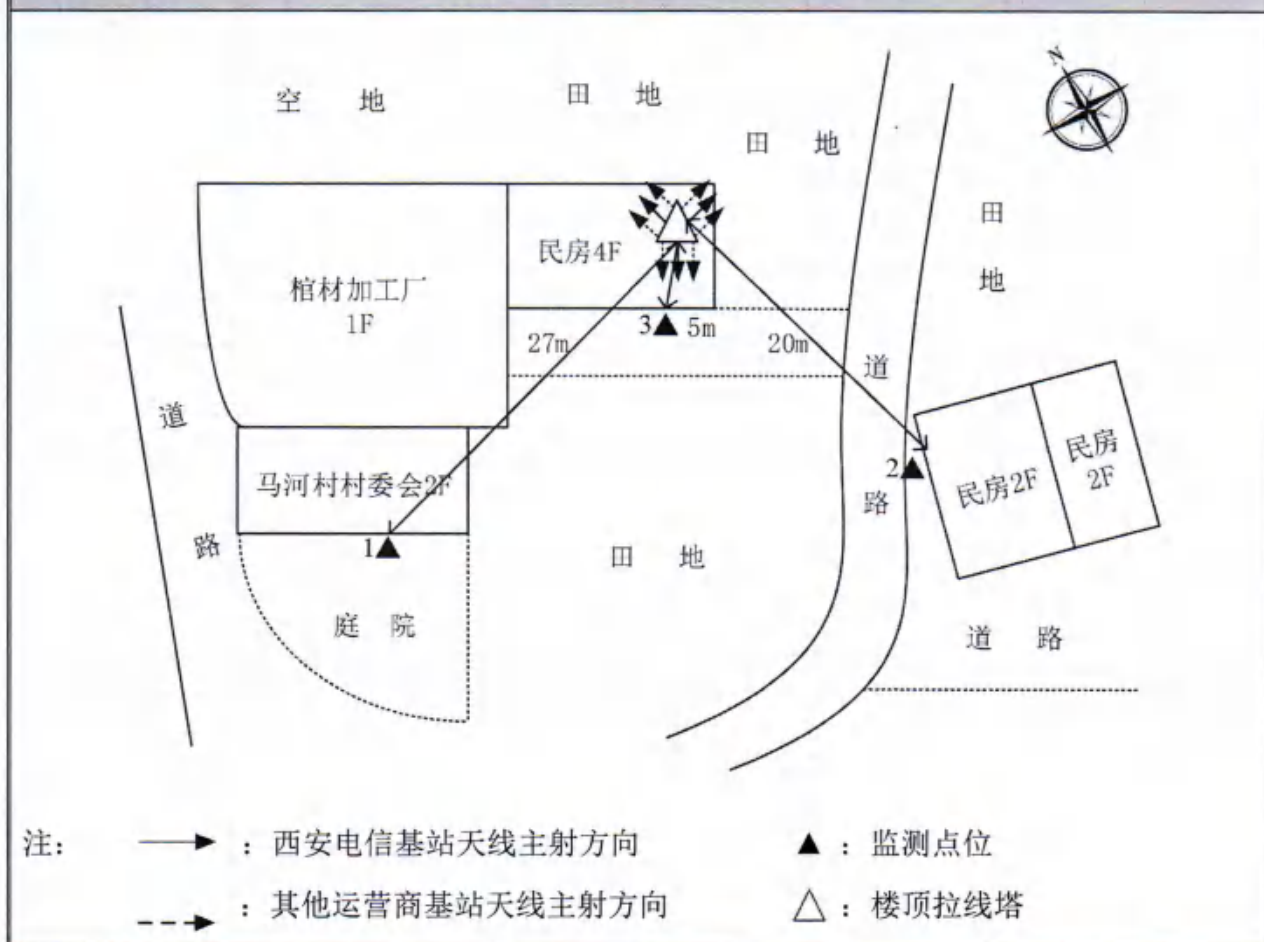
基站名称	西安_蓝田_12370061 电信局二楼机房 B0303_NBMT (马河村委会)			
委托单位	中国电信股份有限公司西安分公司			
委托单位地址	陕西省西安市新城区西大街 28 号			
检测性质	委托检测	检测参数	功率密度	
检测日期	2022 年 08 月 15 日			
基站建设地点	陕西省西安市蓝田县马河村村委会东侧民房楼顶			
天线架设方式	楼顶拉线塔	天线离地高度	17m	
运营商、网络制式	电信、5G	发射频率范围 (MHz)	3400-3500	
检测时环境情况	检测时间	天气	温度 (°C)	相对湿度 (%)
	14 时 45 分~15 时 06 分	晴	34~37	30~35
检测所依据的技术文件名称及代号	《5G 移动通信基站电磁辐射环境监测方法 (试行)》 (HJ 1151-2020) 《电磁环境控制限值》 (GB 8702-2014)			
使用的主要仪器设备名称、型号规格及编号	主要仪器设备名称：选频式宽带电磁辐射检测仪； 型号规格：OS-4P 型主机配 SRF-06 型探头； 仪器编号：YQ-HJ-0098；			
仪器主要技术指标	频率响应范围：30MHz~6000MHz； 量程： $2.6 \times 10^{-7} \mu\text{W}/\text{cm}^2 \sim 23.8 \text{ mW}/\text{cm}^2$ ； 探头的检出限： $2.6 \times 10^{-7} \mu\text{W}/\text{cm}^2$ ；			
仪器校准情况	校准单位：广州广电计量检测股份有限公司； 校准有效期：2022.3.7~2023.3.6； 校准证书编号：J202103047417-07-0004			
备注	西安_蓝田_12370061 电信局二楼机房 B0303_NBMT (马河村委会) 基站检测点位布设在基站发射天线覆盖范围内，可能受到影响的电磁辐射环境敏感目标处，检测结果表明，所测点位的电磁辐射功率密度值均低于国家标准《电磁环境控制限值》 (GB 8702-2014) 中规定的公众暴露控制限值 (30MHz~3000MHz 频率范围内，功率密度限值为 $40 \mu\text{W}/\text{cm}^2$ ；3000MHz~15000MHz 频率范围内，功率密度限值为 $40 \mu\text{W}/\text{cm}^2 \sim 200 \mu\text{W}/\text{cm}^2$)。			

基站电磁辐射环境检测结果

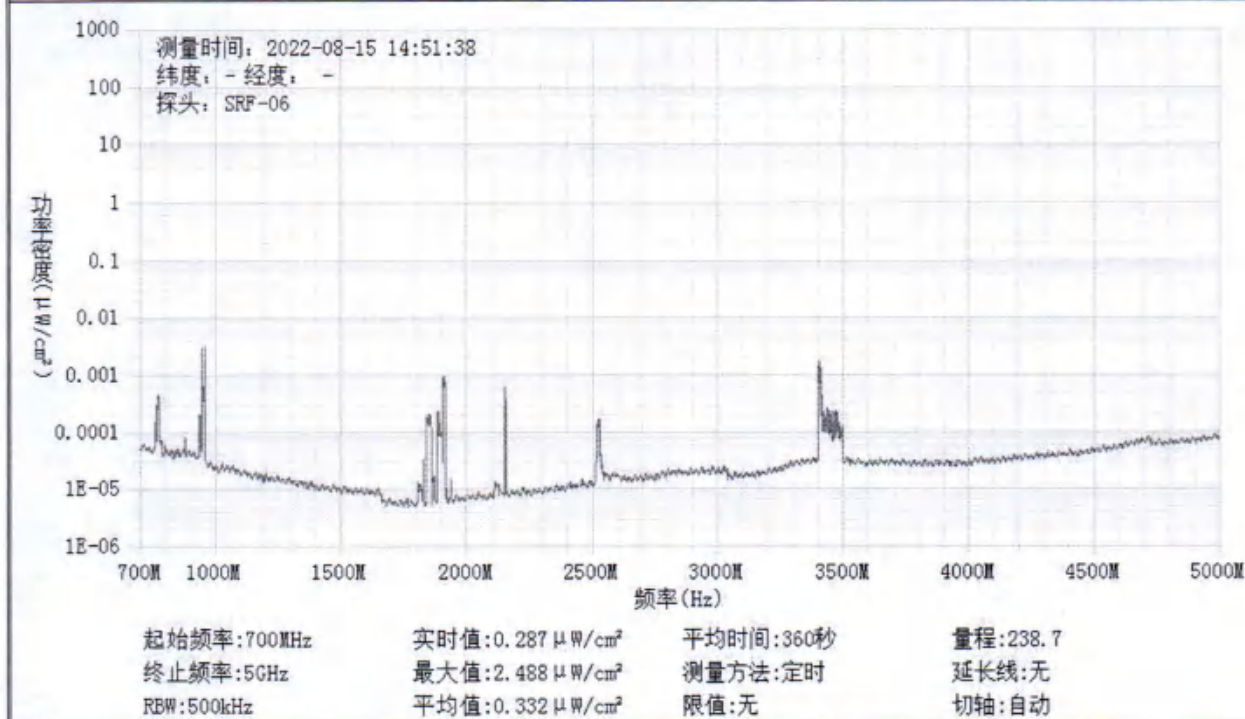
序号	检测点位描述	与天线的距离 (m)		发射天线		5G 终端设备		应用场景	功率密度 ($\mu\text{W}/\text{cm}^2$)
		垂直	水平	运营商	下行频段 (MHz)	型号	数量		
1	马河村村委会 1F 门口	19	27	电信	3400-3500	BRQ-AN00	1 台	视频交互	0.332
2	民房 1F 西侧	17	20	电信	3400-3500	BRQ-AN00	1 台	视频交互	0.363
3	民房 1F 门口	17	5	电信	3400-3500	BRQ-AN00	1 台	视频交互	0.268

备注: 测量时, 仪器探头距地面 (或立足平面) 1.7m。因建筑物、玻璃窗或树木等遮挡等, 检测点位距离基站天线的距离无法测定, 表中用“/”表示。以上监测数据仅反映监测工况下的功率密度值。

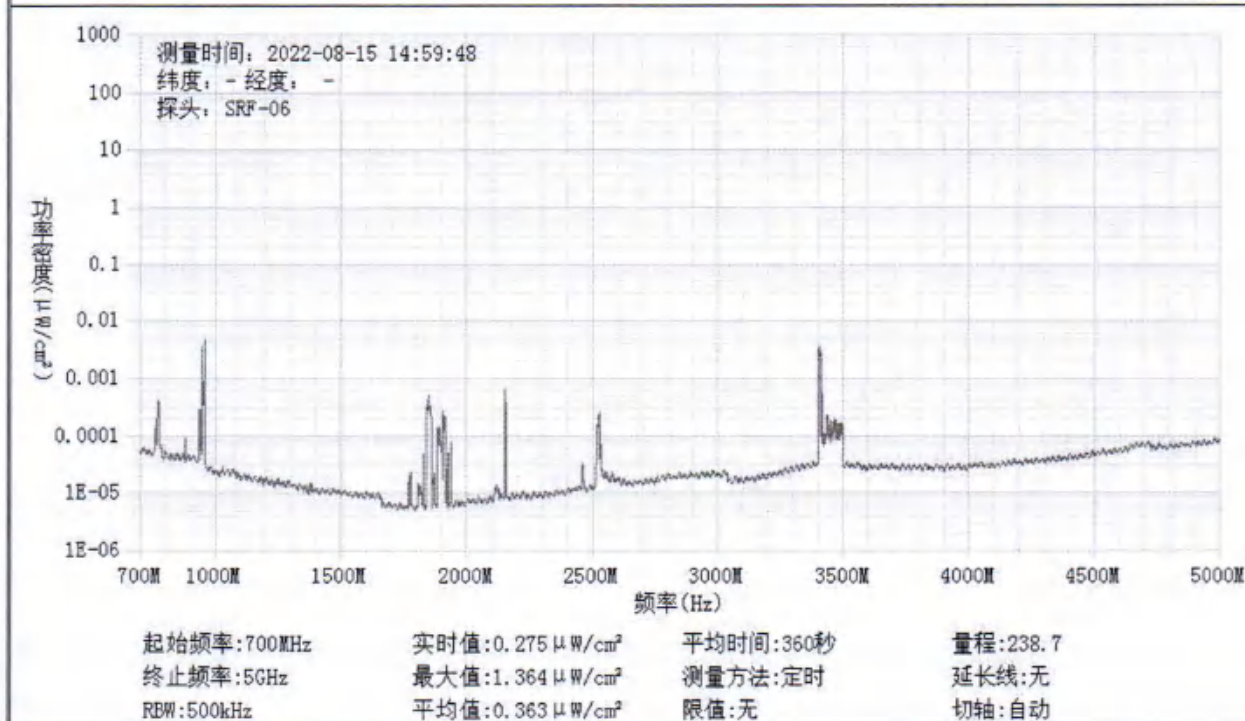
基站电磁辐射环境检测点位示意图



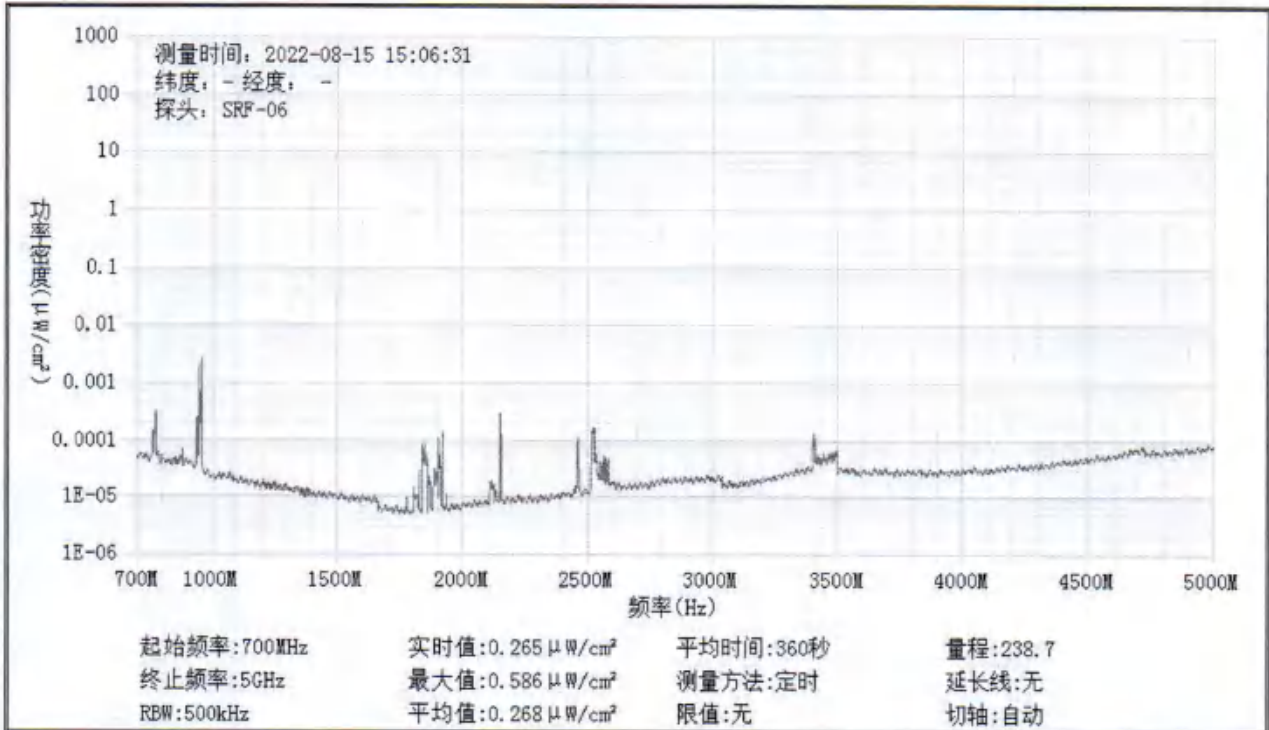
监测点位监测频谱分布图



1#监测点位



2#监测点位



3#监测点位

基站检测现场照片



中核化学计量检测中心

核工业北京化工冶金研究院分析测试中心

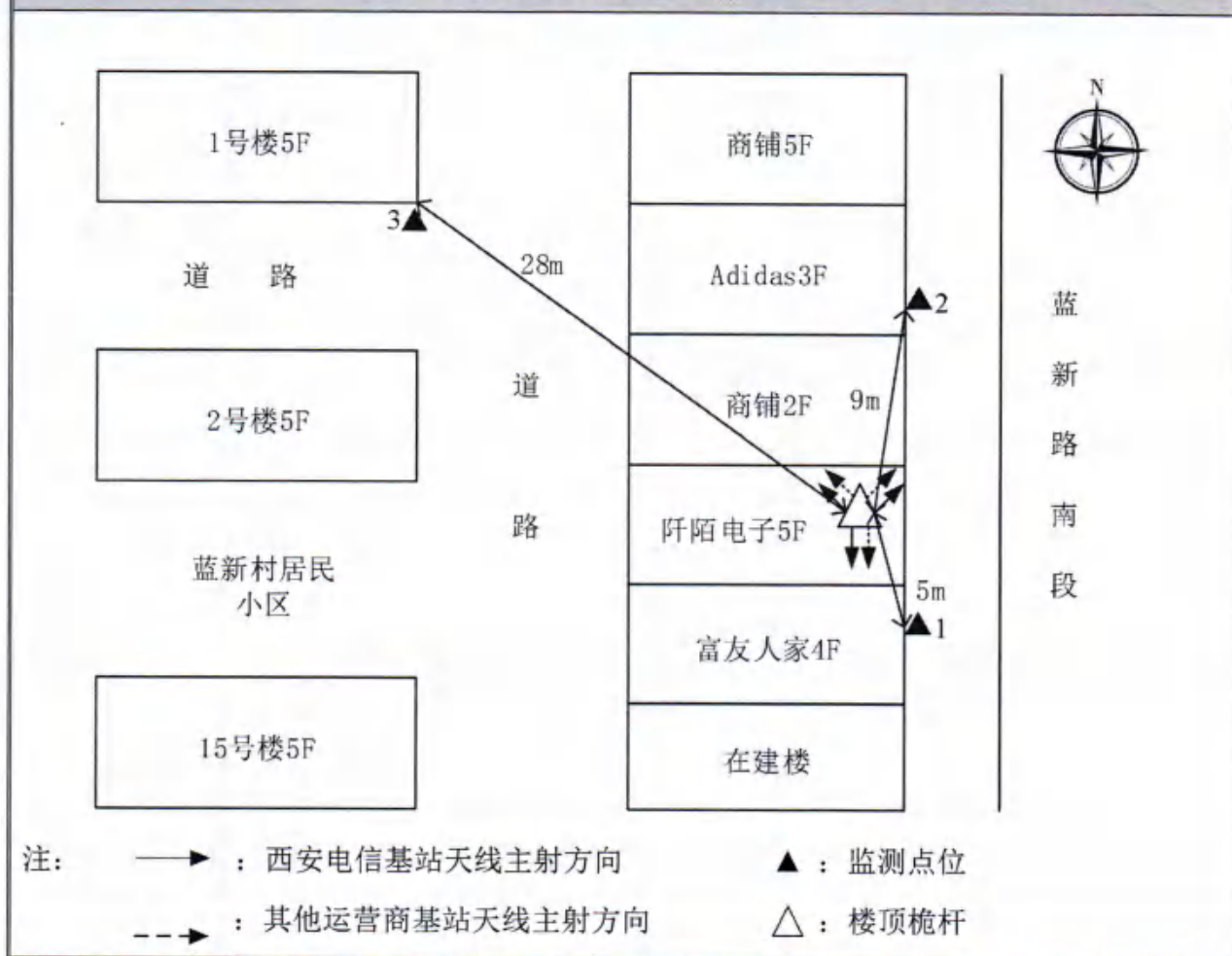
基站名称	西安_蓝田_12370060 电信局二楼机房 B0302_NBMT (蓝新路南段)			
委托单位	中国电信股份有限公司西安分公司			
委托单位地址	陕西省西安市新城区西新街 28 号			
检测性质	委托检测	检测参数	功率密度	
检测日期	2022 年 08 月 19 日			
基站建设地点	陕西省西安市蓝田县蓝新路南段阡陌电子楼顶			
天线架设方式	楼顶桅杆	天线离地高度	20m	
运营商、网络制式	电信、5G	发射频率范围 (MHz)	3400-3500	
检测时环境情况	检测时间	天气	温度 (°C)	相对湿度 (%)
	10 时 00 分~10 时 26 分	多云	26~29	65~70
检测所依据的技术文件名称及代号	《5G 移动通信基站电磁辐射环境监测方法 (试行)》 (HJ 1151-2020) 《电磁环境控制限值》 (GB 8702-2014)			
使用的主要仪器设备名称、型号规格及编号	主要仪器设备名称：选频式宽带电磁辐射检测仪； 型号规格：OS-4P 型主机配 SRF-06 型探头； 仪器编号：YQ-HJ-0098；			
仪器主要技术指标	频率响应范围：30MHz~6000MHz； 量程： $2.6 \times 10^{-7} \mu\text{W}/\text{cm}^2 \sim 23.8 \text{ mW}/\text{cm}^2$ ； 探头的检出限： $2.6 \times 10^{-7} \mu\text{W}/\text{cm}^2$ ；			
仪器校准情况	校准单位：广州广电计量检测股份有限公司； 校准有效期：2022.3.7~2023.3.6； 校准证书编号：J202103047417-07-0004			
备注	西安_蓝田_12370060 电信局二楼机房 B0302_NBMT (蓝新路南段) 基站检测点位布设在基站发射天线覆盖范围内，可能受到影响的电磁辐射环境敏感目标处，检测结果表明，所测点位的电磁辐射功率密度值均低于国家标准《电磁环境控制限值》 (GB 8702-2014) 中规定的公众暴露控制限值 (30MHz~3000MHz 频率范围内，功率密度限值为 $40 \mu\text{W}/\text{cm}^2$ ；3000MHz~15000MHz 频率范围内，功率密度限值为 $40 \mu\text{W}/\text{cm}^2 \sim 200 \mu\text{W}/\text{cm}^2$)。			

基站电磁辐射环境检测结果

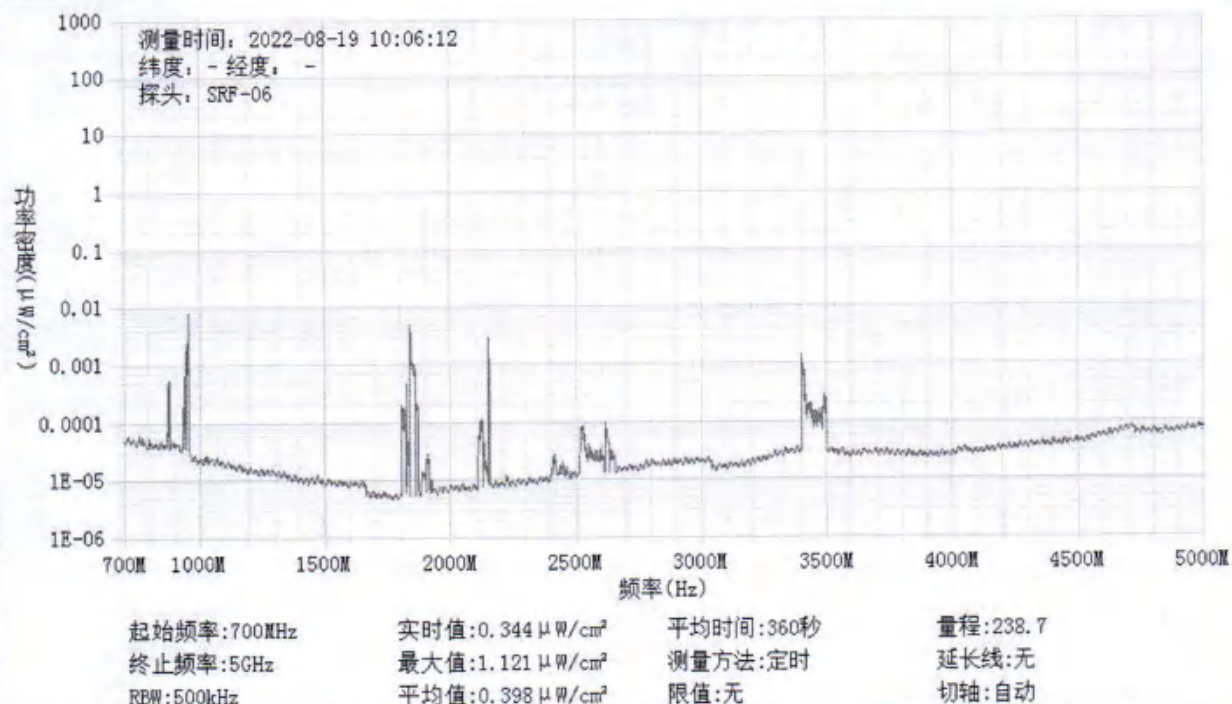
序号	检测点位描述	与天线的距离 (m)		发射天线		5G 终端设备		应用场景	功率密度 ($\mu\text{W}/\text{cm}^2$)
		垂直	水平	运营商	下行频段 (MHz)	型号	数量		
1	富友人家 1F 门口	20	5	电信	3400-3500	BRQ-AN00	1 台	视频交互	0.398
2	Adidas 1F 门口	20	9	电信	3400-3500	BRQ-AN00	1 台	视频交互	0.349
3	蓝新村居民小区 1 号楼 1F 东南角	20	28	电信	3400-3500	BRQ-AN00	1 台	视频交互	0.336

备注：测量时，仪器探头距地面（或立足平面）1.7m。因建筑物、玻璃窗或树木等遮挡等，检测点位距离基站天线的距离无法测定，表中用“/”表示。以上监测数据仅反映监测工况下的功率密度值。

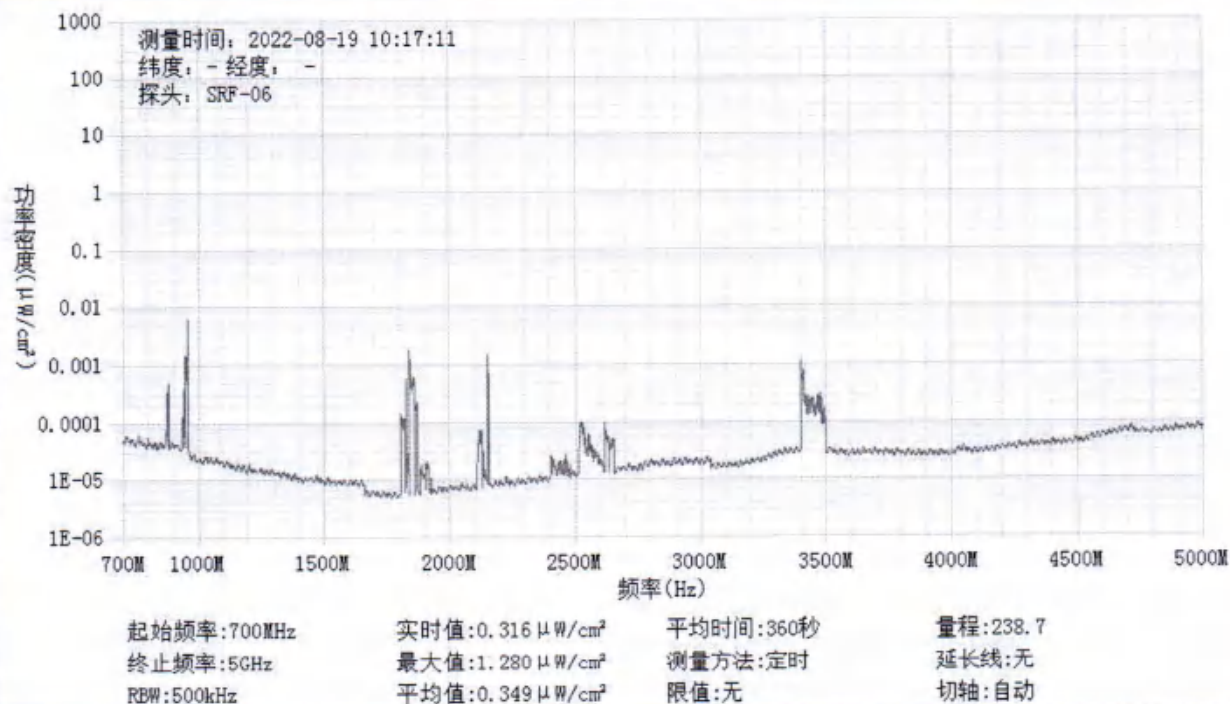
基站电磁辐射环境检测点位示意图



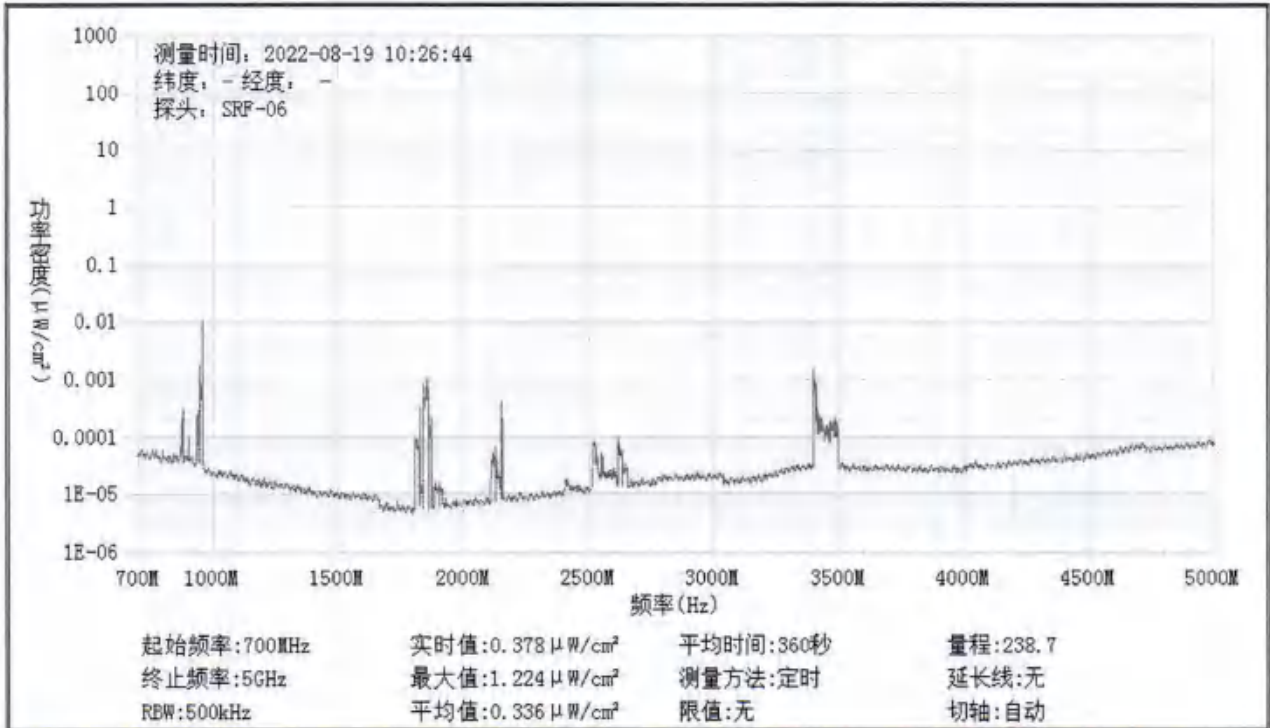
监测点位监测频谱分布图



1#监测点位



2#监测点位



3#监测点位

基站检测现场照片



中核化学计量检测中心

核工业北京化工冶金研究院分析测试中心

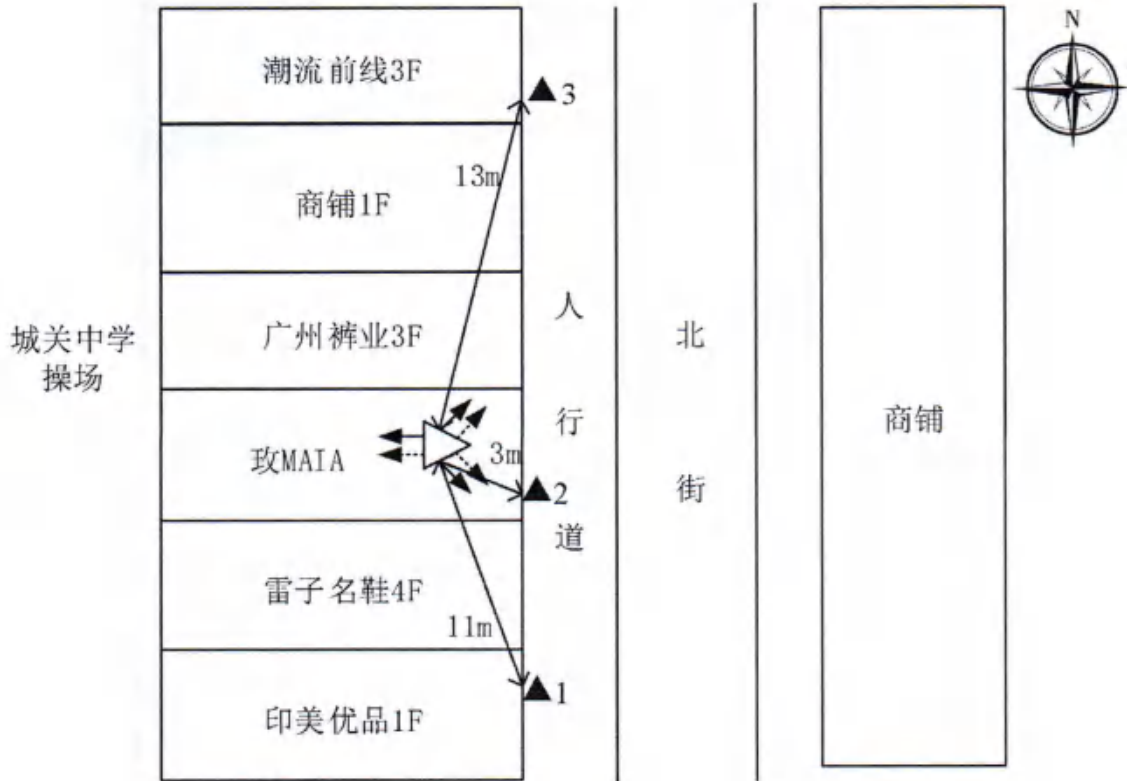
基站名称	西安_蓝田_12370061 电信局二楼机房 B0303_NBMT (政府招待所)			
委托单位	中国电信股份有限公司西安分公司			
委托单位地址	陕西省西安市新城区西新街 28 号			
检测性质	委托检测	检测参数	功率密度	
检测日期	2022 年 08 月 19 日			
基站建设地点	陕西省西安市蓝田县北街玫 MAIA 楼顶			
天线架设方式	楼顶桅杆	天线离地高度	14m	
运营商、网络制式	电信、5G	发射频率范围 (MHz)	3400-3500	
检测时环境情况	检测时间	天气	温度 (°C)	相对湿度 (%)
	11 时 33 分~11 时 53 分	多云	30~33	50~55
检测所依据的技术文件名称及代号	《5G 移动通信基站电磁辐射环境监测方法 (试行)》 (HJ 1151-2020) 《电磁环境控制限值》 (GB 8702-2014)			
使用的主要仪器设备名称、型号规格及编号	主要仪器设备名称：选频式宽带电磁辐射检测仪； 型号规格：OS-4P 型主机配 SRF-06 型探头； 仪器编号：YQ-HJ-0098；			
仪器主要技术指标	频率响应范围：30MHz~6000MHz； 量程： $2.6 \times 10^{-7} \mu\text{W}/\text{cm}^2 \sim 23.8 \text{ mW}/\text{cm}^2$ ； 探头的检出限： $2.6 \times 10^{-7} \mu\text{W}/\text{cm}^2$ ；			
仪器校准情况	校准单位：广州广电计量检测股份有限公司； 校准有效期：2022.3.7~2023.3.6； 校准证书编号：J202103047417-07-0004			
备注	西安_蓝田_12370061 电信局二楼机房 B0303_NBMT (政府招待所) 基站检测点位布设在基站发射天线覆盖范围内，可能受到影响的电磁辐射环境敏感目标处，检测结果表明，所测点位的电磁辐射功率密度值均低于国家标准《电磁环境控制限值》 (GB 8702-2014) 中规定的公众暴露控制限值 (30MHz~3000MHz 频率范围内，功率密度限值为 $40 \mu\text{W}/\text{cm}^2$ ；3000MHz~15000MHz 频率范围内，功率密度限值为 $40 \mu\text{W}/\text{cm}^2 \sim 200 \mu\text{W}/\text{cm}^2$)。			

基站电磁辐射环境检测结果

序号	检测点位描述	与天线的距离 (m)		发射天线		5G 终端设备		应用场景	功率密度 ($\mu\text{W}/\text{cm}^2$)
		垂直	水平	运营商	下行频段 (MHz)	型号	数量		
1	印美优品 1F 门口	14	11	电信	3400-3500	BRQ-AN00	1 台	视频交互	0.378
2	玫 MAIA 1F 门口	14	3	电信	3400-3500	BRQ-AN00	1 台	视频交互	0.266
3	潮流前线 1F 门口	14	13	电信	3400-3500	BRQ-AN00	1 台	视频交互	0.518

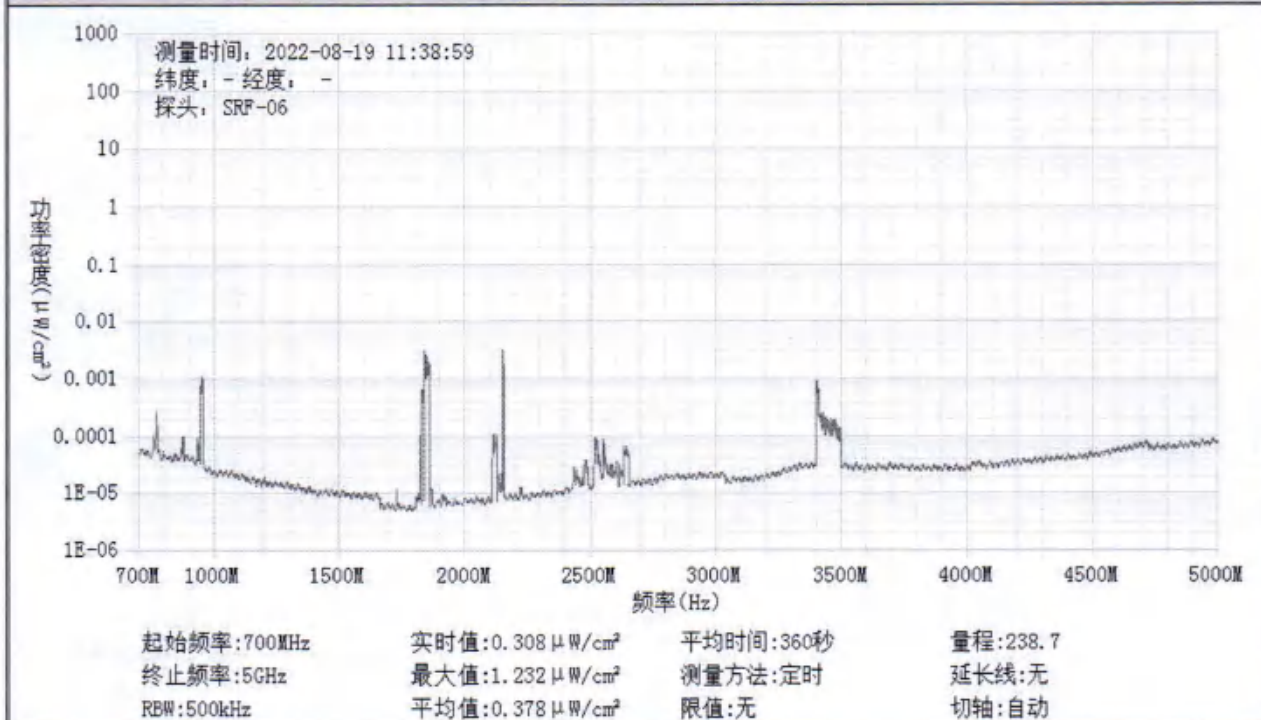
备注: 测量时, 仪器探头距地面 (或立足平面) 1.7m。因建筑物、玻璃窗或树木等遮挡等, 检测点位距离基站天线的距离无法测定, 表中用“/”表示。以上监测数据仅反映监测工况下的功率密度值。

基站电磁辐射环境检测点位示意图

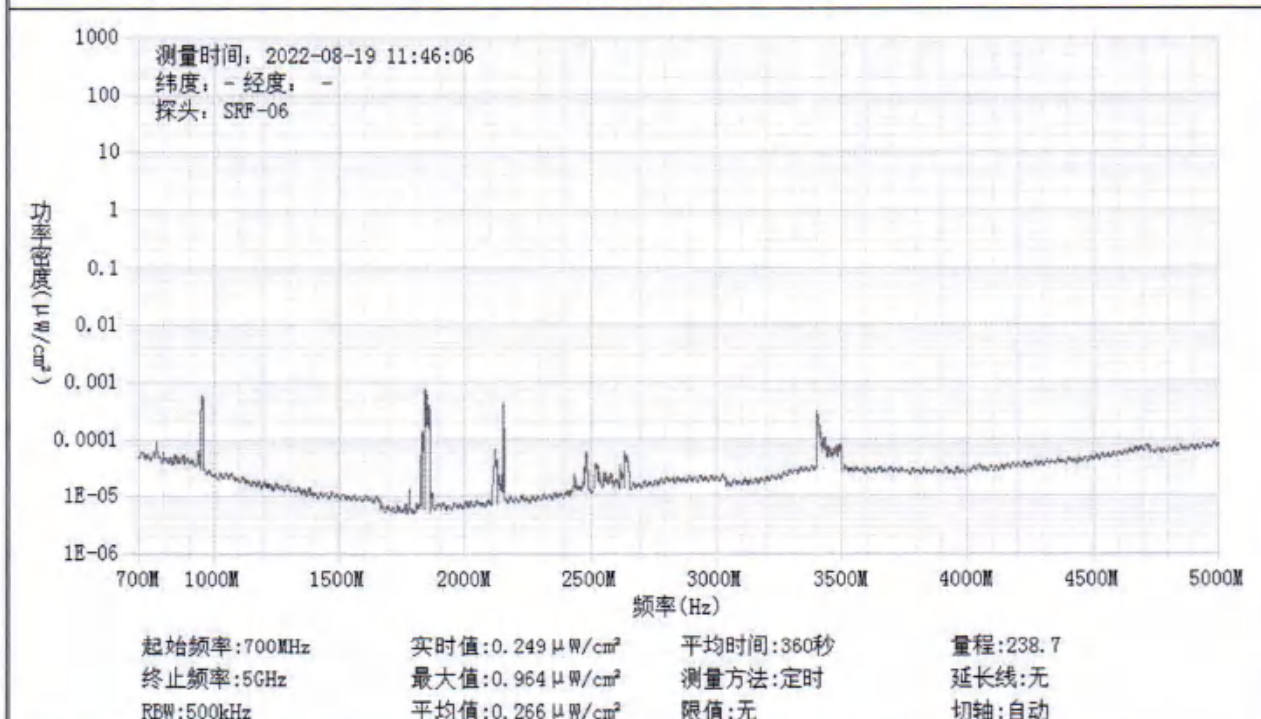


注:
 —▶ : 西安电信基站天线主射方向 ▲ : 监测点位
 - - -▶ : 其他运营商基站天线主射方向 △ : 楼顶桅杆

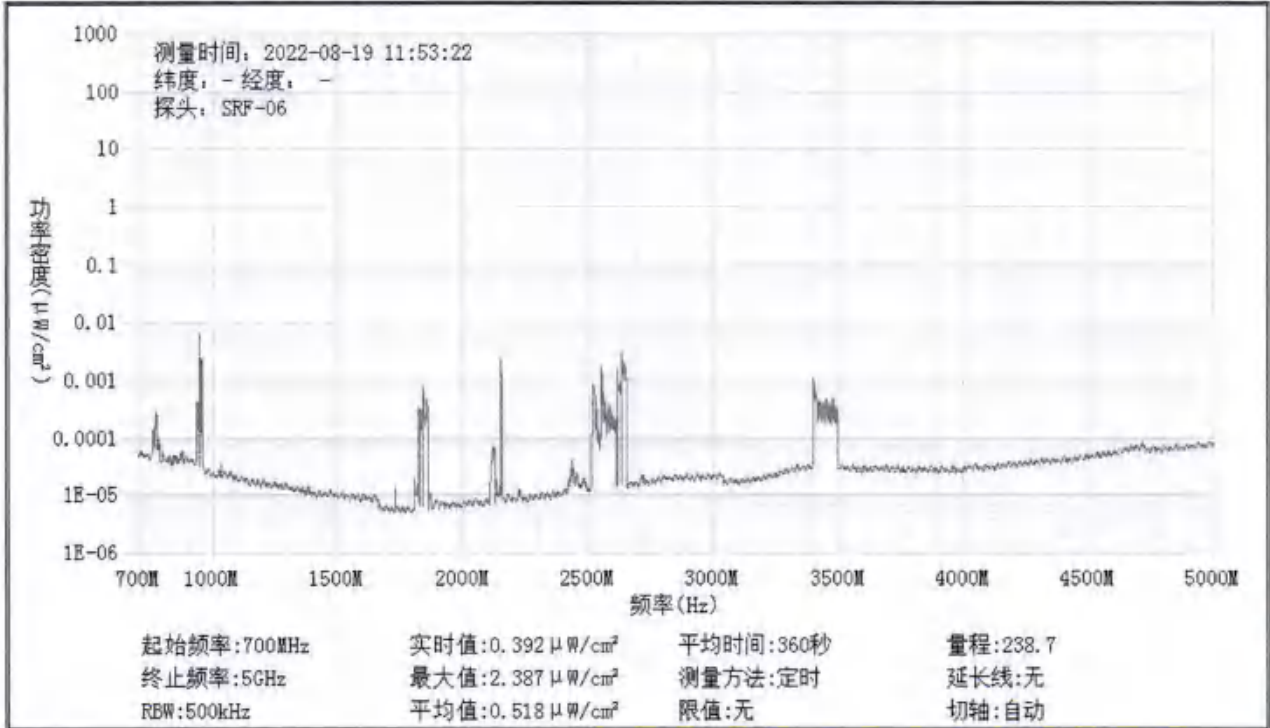
监测点位监测频谱分布图



1#监测点位



2#监测点位



3#监测点位

基站检测现场照片



END

