



检测报告

编号: 2022HYYFX-03001

项目名称: 中国电信陕西公司 2020 年 5G 二期增补西安曲江
无线网 AAU 主设备工程-2 移动通信基站电磁辐射
环境检测

委托单位: 中国电信股份有限公司西安分公司

检测类别: 委托检测

签发 李梁
审核 孙岩波
编制 王超



中核化学计量检测中心

核工业北京化工冶金研究院分析测试中心

签发日期: 2022 年 9 月 27 日

注意事项

- 1.原始记录在本中心只保存六年。
- 2.报告无检测专用章无效。
- 3.复制报告未重新加盖检测专用章无效。
- 4.报告无签发人签字无效。
- 5.对报告若有异议，应于收到报告之日起十五日内向本中心提出。
- 6.报告仅对委托样品负责。

单位名称：中核化学计量检测中心

核工业北京化工冶金研究院分析测试中心

单位地址：北京市通州区九棵树 145 号

通讯地址：北京 234 信箱 102 分箱

邮政编码：101149

单位网址：www.fenxilab.com

联系人：龚明明 李梁

电 话：（010）51674334、51674270

目 录

1. 金辉世界城 C 座楼顶	4
2. 金水园小区南侧	9
3. 金水园小区西侧	13

中核化学计量检测中心

核工业北京化工冶金研究院分析测试中心

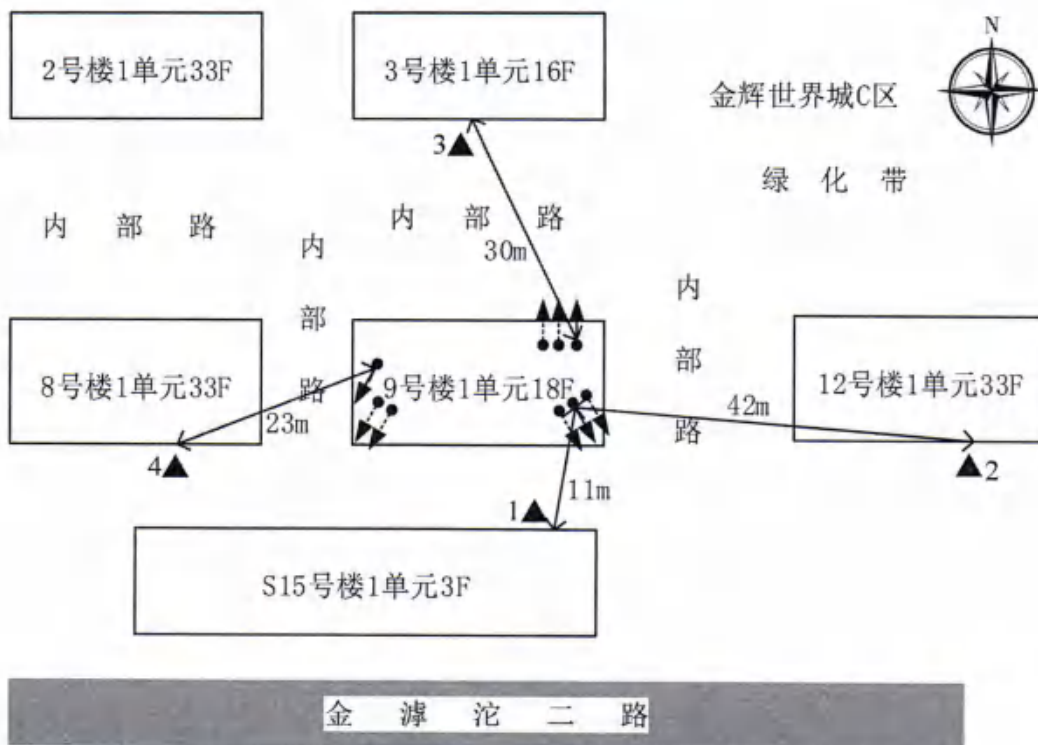
基站名称	金辉世界城 C 座楼顶			
委托单位	中国电信股份有限公司西安分公司			
委托单位地址	陕西省西安市新城区西大街 28 号			
检测性质	委托检测	检测参数	功率密度	
检测日期	2022 年 06 月 05 日			
基站建设地点	陕西省西安市雁塔区金滹沱二路北侧金辉世界城 C 区 9 号楼 1 单元楼顶			
天线架设方式	楼顶抱杆	天线离地高度	28m	
运营商、网络制式	电信、5G	发射频率范围 (MHz)	3400-3500	
检测时环境情况	检测时间	天气	温度 (°C)	相对湿度 (%)
	17 时 31 分~17 时 59 分	晴	28~31	28~33
检测所依据的技术文件名称及代号	《5G 移动通信基站电磁辐射环境监测方法 (试行)》 (HJ 1151-2020) 《电磁环境控制限值》 (GB 8702-2014)			
使用的主要仪器设备名称、型号规格及编号	主要仪器设备名称：选频式宽带电磁辐射检测仪； 型号规格：BC100SE 型主机配 EP-600 型探头； 仪器编号：YQ-HJ-0113；			
仪器主要技术指标	频率响应范围：30MHz~6000MHz； 量程： $2.6 \times 10^{-7} \mu\text{W}/\text{cm}^2 \sim 23.8 \text{ mW}/\text{cm}^2$ ； 探头的检出限： $2.6 \times 10^{-7} \mu\text{W}/\text{cm}^2$ ；			
仪器校准情况	校准单位：上海市计量测试技术研究院（华东国家计量测试中心）； 校准有效期：2021.9.3~2022.9.2； 校准证书编号：2021F33-10-3518744003			
备注	金辉世界城 C 座楼顶基站检测点位布设在基站发射天线覆盖范围内，可能受到影响的电磁辐射环境敏感目标处，检测结果表明，所测点位的电磁辐射功率密度值均低于国家标准《电磁环境控制限值》 (GB 8702-2014) 中规定的公众暴露控制限值 (30MHz~3000MHz 频率范围内，功率密度限值为 $40 \mu\text{W}/\text{cm}^2$ ；3000MHz~15000MHz 频率范围内，功率密度限值为 $40 \mu\text{W}/\text{cm}^2 \sim 200 \mu\text{W}/\text{cm}^2$)。			

基站电磁辐射环境检测结果

序号	检测点位描述	与天线的距离 (m)		发射天线		5G 终端设备		应用场景	功率密度 ($\mu\text{W}/\text{cm}^2$)
		垂直	水平	运营商	下行频段 (MHz)	型号	数量		
1	金辉世界城 C 区 S15 号楼 1 单元 1F 门口	28	11	电信	3400-3500	TYH211U	1 台	视频交互	0.080
2	12 号楼 1 单元 1F 门口	28	42	电信	3400-3500	TYH211U	1 台	视频交互	0.251
3	3 号楼 1 单元 1F 门口	28	30	电信	3400-3500	TYH211U	1 台	视频交互	0.140
4	8 号楼 1 单元 1F 门口	28	23	电信	3400-3500	TYH211U	1 台	视频交互	0.264

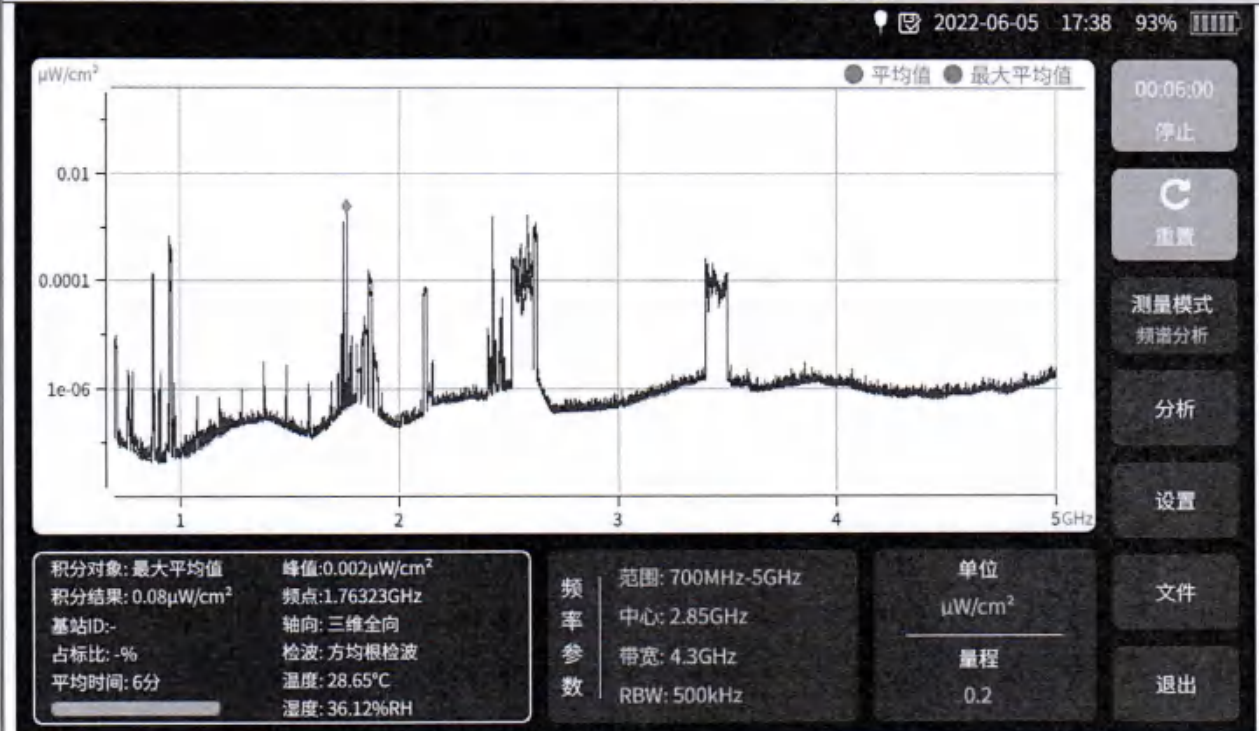
备注：测量时，仪器探头距地面（或立足平面）1.7m。因建筑物、玻璃窗或树木等遮挡等，检测点位距离基站天线的距离无法测定，表中用“/”表示。以上监测数据仅反映监测工况下的功率密度值。

基站电磁辐射环境检测点位示意图

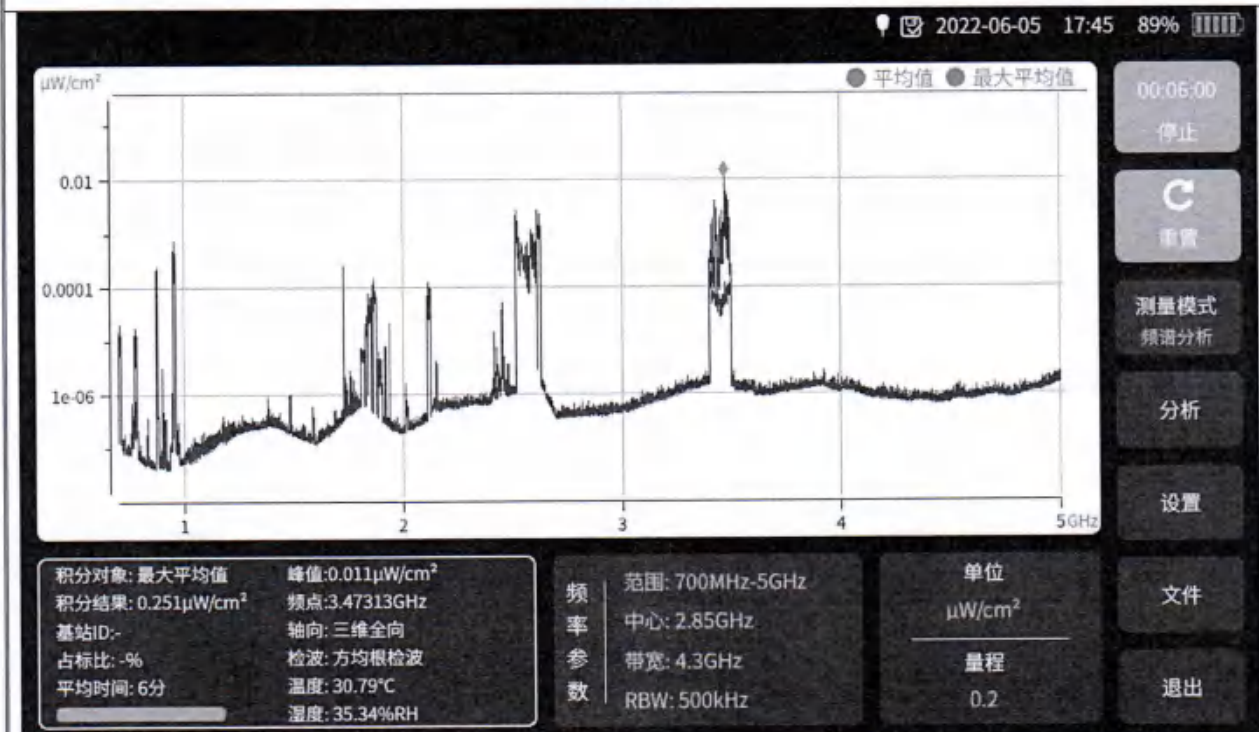


注： —▶：西安电信基站天线主射方向 ▲：监测点位
 - - -▶：其他运营商基站天线主射方向

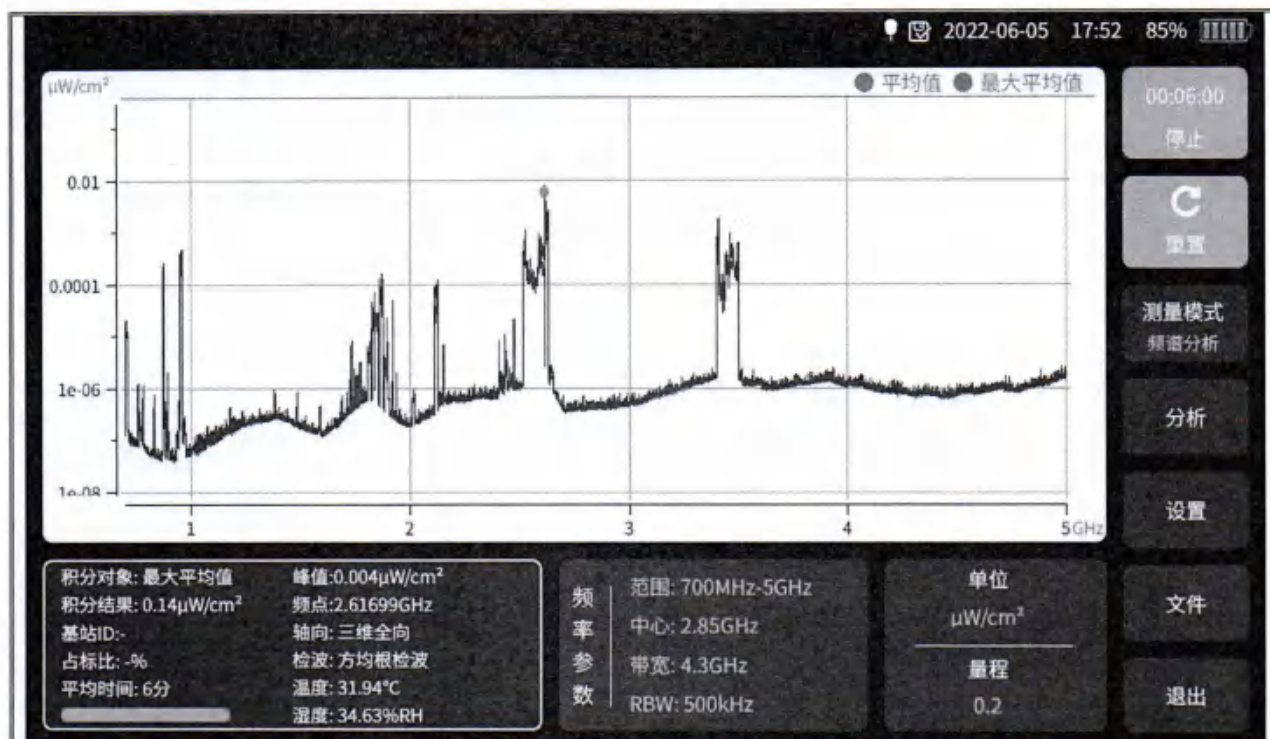
监测点位监测频谱分布图



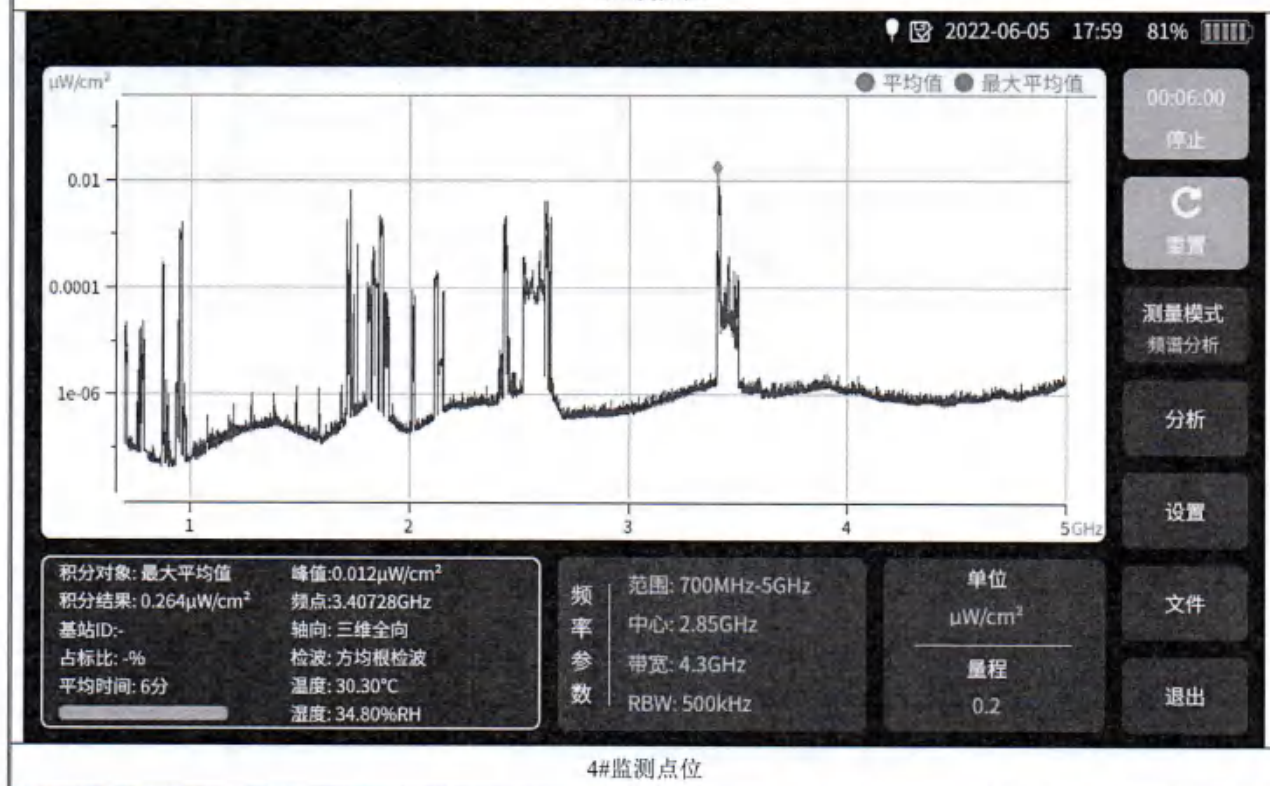
1#监测点位



2#监测点位



3#监测点位



4#监测点位

基站检测现场照片



中核化学计量检测中心

核工业北京化工冶金研究院分析测试中心

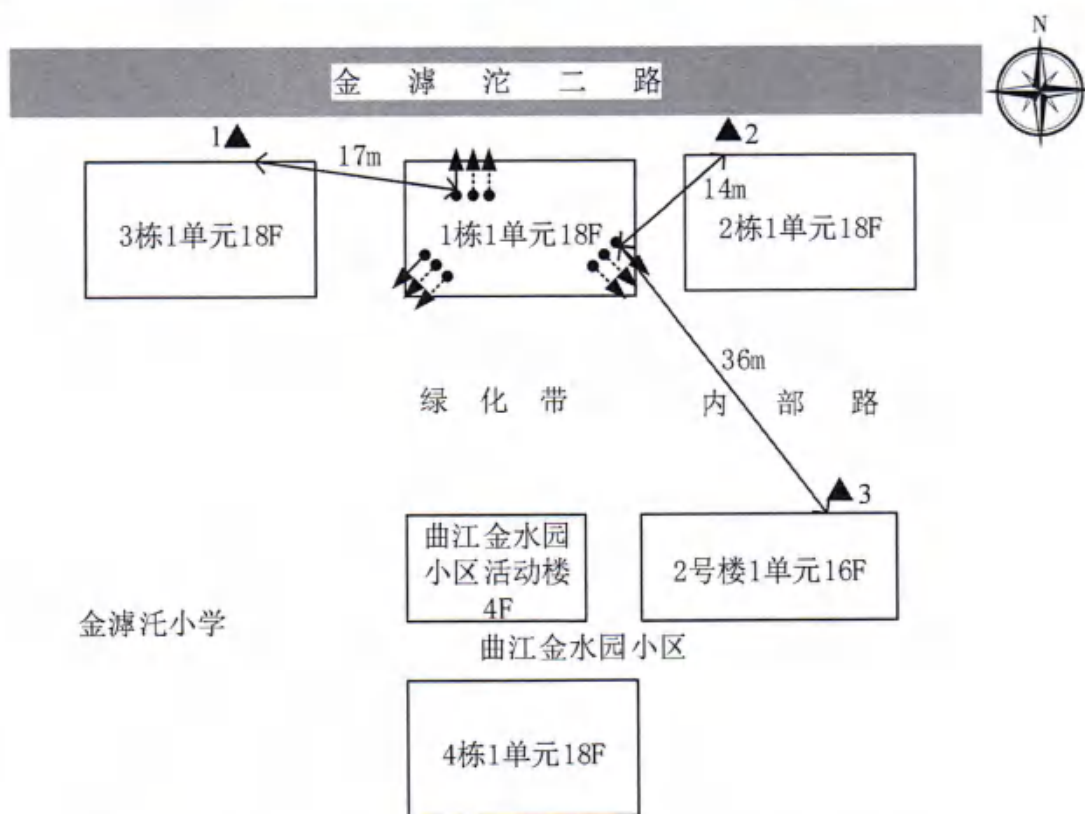
基站名称	金水园小区南侧			
委托单位	中国电信股份有限公司西安分公司			
委托单位地址	陕西省西安市新城区西新街 28 号			
检测性质	委托检测	检测参数	功率密度	
检测日期	2022 年 06 月 05 日			
基站建设地点	陕西省西安市雁塔区金滹沱二路南侧曲江金水园小区 1 栋 1 单元楼顶			
天线架设方式	楼顶抱杆	天线离地高度	28m	
运营商、网络制式	电信、5G	发射频率范围 (MHz)	3400-3500	
检测时环境情况	检测时间	天气	温度 (°C)	相对湿度 (%)
	18 时 04 分~18 时 29 分	晴	27~30	29~34
检测所依据的技术文件名称及代号	《5G 移动通信基站电磁辐射环境监测方法 (试行)》 (HJ 1151-2020) 《电磁环境控制限值》 (GB 8702-2014)			
使用的主要仪器设备名称、型号规格及编号	主要仪器设备名称: 选频式宽带电磁辐射检测仪; 型号规格: BC100SE 型主机配 EP-600 型探头; 仪器编号: YQ-HJ-0113;			
仪器主要技术指标	频率响应范围: 30MHz~6000MHz; 量程: $2.6 \times 10^{-7} \mu\text{W}/\text{cm}^2 \sim 23.8 \text{ mW}/\text{cm}^2$; 探头的检出限: $2.6 \times 10^{-7} \mu\text{W}/\text{cm}^2$;			
仪器校准情况	校准单位: 上海市计量测试技术研究院 (华东国家计量测试中心); 校准有效期: 2021.9.3~2022.9.2; 校准证书编号: 2021F33-10-3518744003			
备注	金水园小区南侧基站检测点位布设在基站发射天线覆盖范围内, 可能受到影响的电磁辐射环境敏感目标处, 检测结果表明, 所测点位的电磁辐射功率密度值均低于国家标准《电磁环境控制限值》 (GB 8702-2014) 中规定的公众暴露控制限值 (30MHz~3000MHz 频率范围内, 功率密度限值为 $40 \mu\text{W}/\text{cm}^2$; 3000MHz~15000MHz 频率范围内, 功率密度限值为 $40 \mu\text{W}/\text{cm}^2 \sim 200 \mu\text{W}/\text{cm}^2$) 。			

基站电磁辐射环境检测结果

序号	检测点位描述	与天线的距离 (m)		发射天线		5G 终端设备		应用场景	功率密度 ($\mu\text{W}/\text{cm}^2$)
		垂直	水平	运营商	下行频段 (MHz)	型号	数量		
1	曲江金水园小区 3 栋 1 单元 1F 门口	28	17	电信	3400-3500	TYH211U	1 台	视频交互	0.203
2	2 栋 2 单元 1F 门口	28	14	电信	3400-3500	TYH211U	1 台	视频交互	0.362
3	2 号楼 1 单元 1F 门口	28	36	电信	3400-3500	TYH211U	1 台	视频交互	0.174

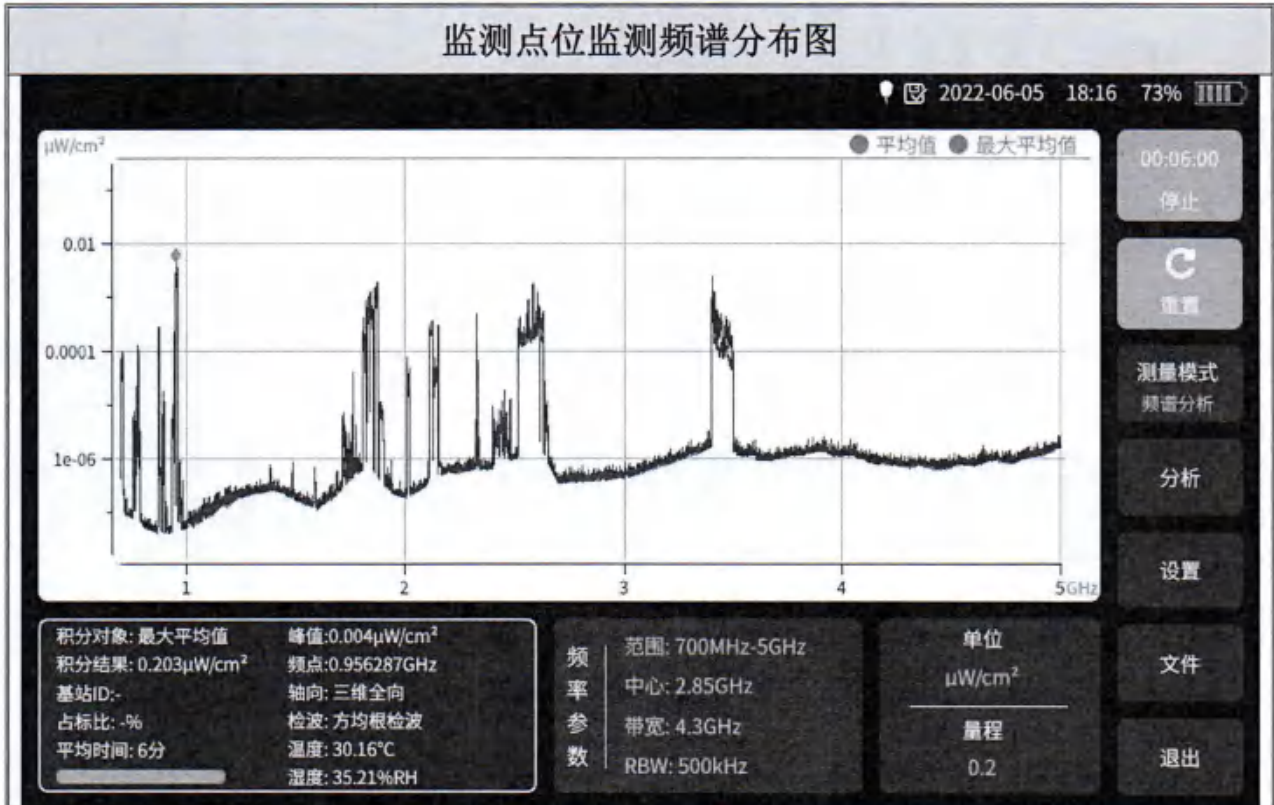
备注：测量时，仪器探头距地面（或立足平面）1.7m。因建筑物、玻璃窗或树木等遮挡等，检测点位距离基站天线的距离无法测定，表中用“/”表示。以上监测数据仅反映监测工况下的功率密度值。

基站电磁辐射环境检测点位示意图

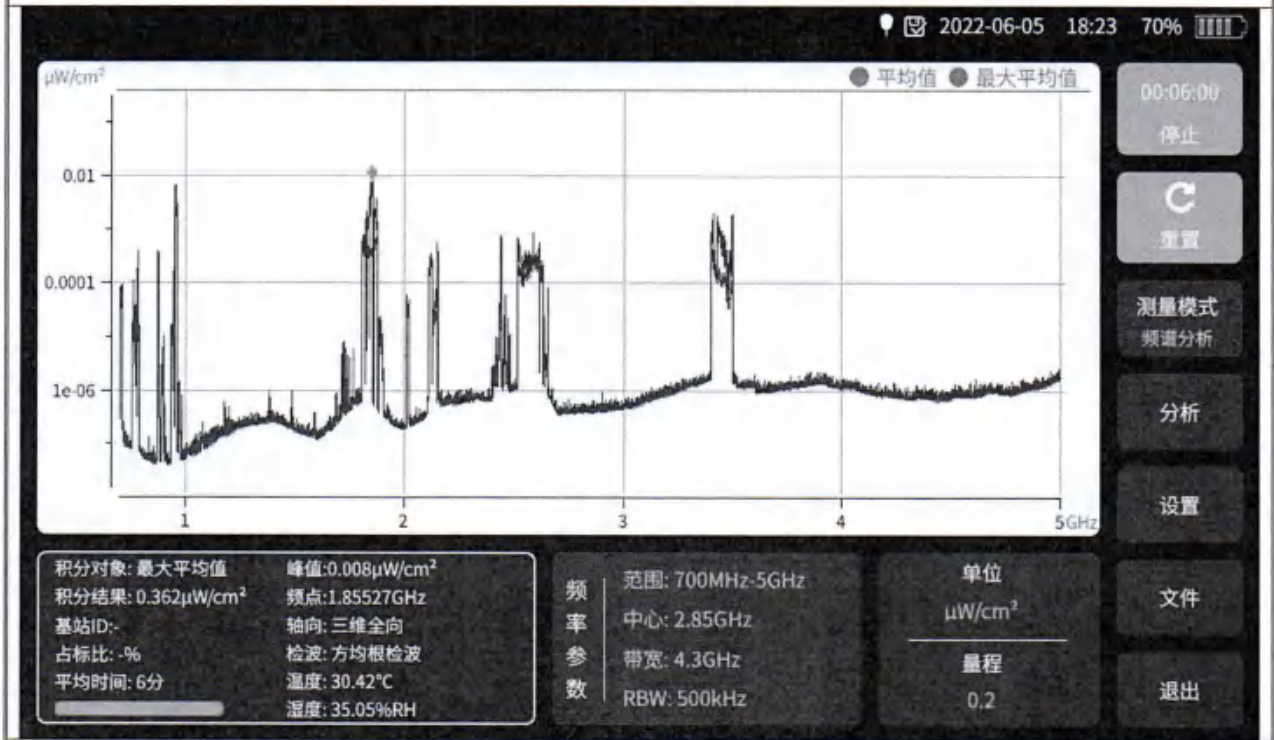


注： —▶：西安电信基站天线主射方向 ▲：监测点位
 - - -▶：其他运营商基站天线主射方向

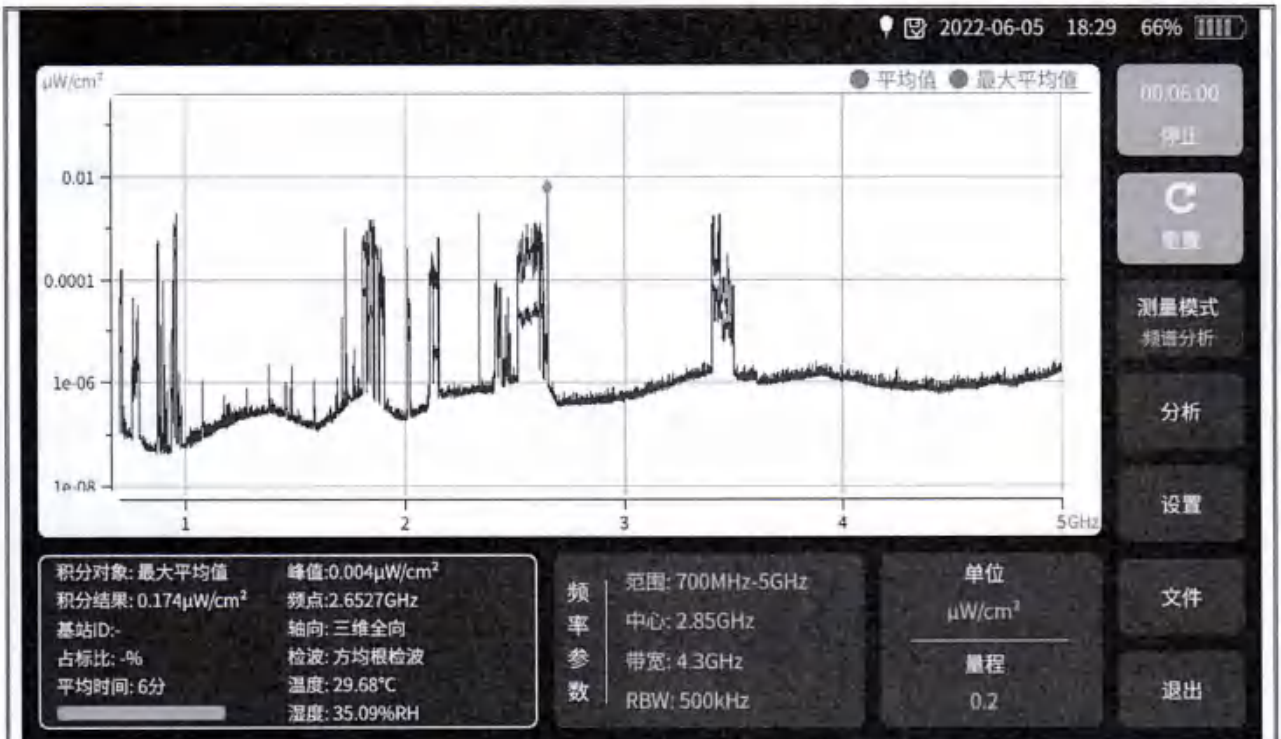
监测点位监测频谱分布图



1#监测点位



2#监测点位



3#监测点位

基站检测现场照片



中核化学计量检测中心

核工业北京化工冶金研究院分析测试中心

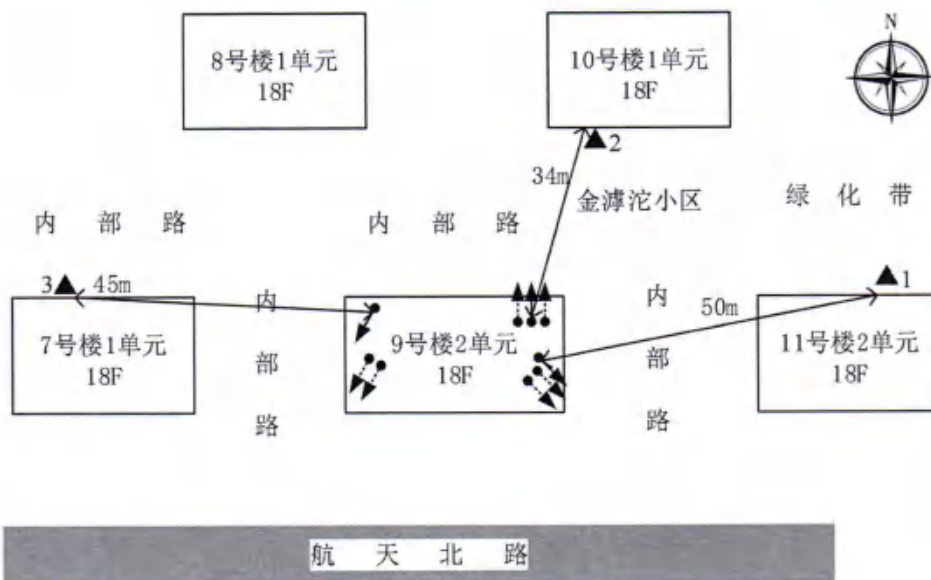
基站名称	金水园小区西侧			
委托单位	中国电信股份有限公司西安分公司			
委托单位地址	陕西省西安市新城区西新街 28 号			
检测性质	委托检测	检测参数	功率密度	
检测日期	2022 年 06 月 05 日			
基站建设地点	陕西省西安市雁塔区航天北路北侧金滹沱小区 9 号楼 1 单元楼顶			
天线架设方式	楼顶抱杆	天线离地高度	24m	
运营商、网络制式	电信、5G	发射频率范围 (MHz)	3400-3500	
检测时环境情况	检测时间	天气	温度 (°C)	相对湿度 (%)
	18 时 34 分~18 时 57 分	晴	26~29	30~35
检测所依据的技术文件名称及代号	《5G 移动通信基站电磁辐射环境监测方法 (试行)》 (HJ 1151-2020) 《电磁环境控制限值》 (GB 8702-2014)			
使用的主要仪器设备名称、型号规格及编号	主要仪器设备名称：选频式宽带电磁辐射检测仪； 型号规格：BC100SE 型主机配 EP-600 型探头； 仪器编号：YQ-HJ-0113；			
仪器主要技术指标	频率响应范围：30MHz~6000MHz； 量程： $2.6 \times 10^{-7} \mu\text{W}/\text{cm}^2 \sim 23.8 \text{ mW}/\text{cm}^2$ ； 探头的检出限： $2.6 \times 10^{-7} \mu\text{W}/\text{cm}^2$ ；			
仪器校准情况	校准单位：上海市计量测试技术研究院（华东国家计量测试中心）； 校准有效期：2021.9.3~2022.9.2； 校准证书编号：2021F33-10-3518744003			
备注	金水园小区西侧基站检测点位布设在基站发射天线覆盖范围内，可能受到影响的电磁辐射环境敏感目标处，检测结果表明，所测点位的电磁辐射功率密度值均低于国家标准《电磁环境控制限值》 (GB 8702-2014) 中规定的公众暴露控制限值 (30MHz~3000MHz 频率范围内，功率密度限值为 $40 \mu\text{W}/\text{cm}^2$ ；3000MHz~15000MHz 频率范围内，功率密度限值为 $40 \mu\text{W}/\text{cm}^2 \sim 200 \mu\text{W}/\text{cm}^2$)。			

基站电磁辐射环境检测结果

序号	检测点位描述	与天线的距离 (m)		发射天线		5G 终端设备		应用场景	功率密度 ($\mu\text{W}/\text{cm}^2$)
		垂直	水平	运营商	下行频段 (MHz)	型号	数量		
1	金滹沱小区 11 号楼 2 单元 1F 门口	24	50	电信	3400-3500	TYH211U	1 台	视频交互	0.066
2	10 号楼 1 单元 1F 门口	24	34	电信	3400-3500	TYH211U	1 台	视频交互	0.275
3	7 号楼 1 单元 1F 门口	24	45	电信	3400-3500	TYH211U	1 台	视频交互	0.404

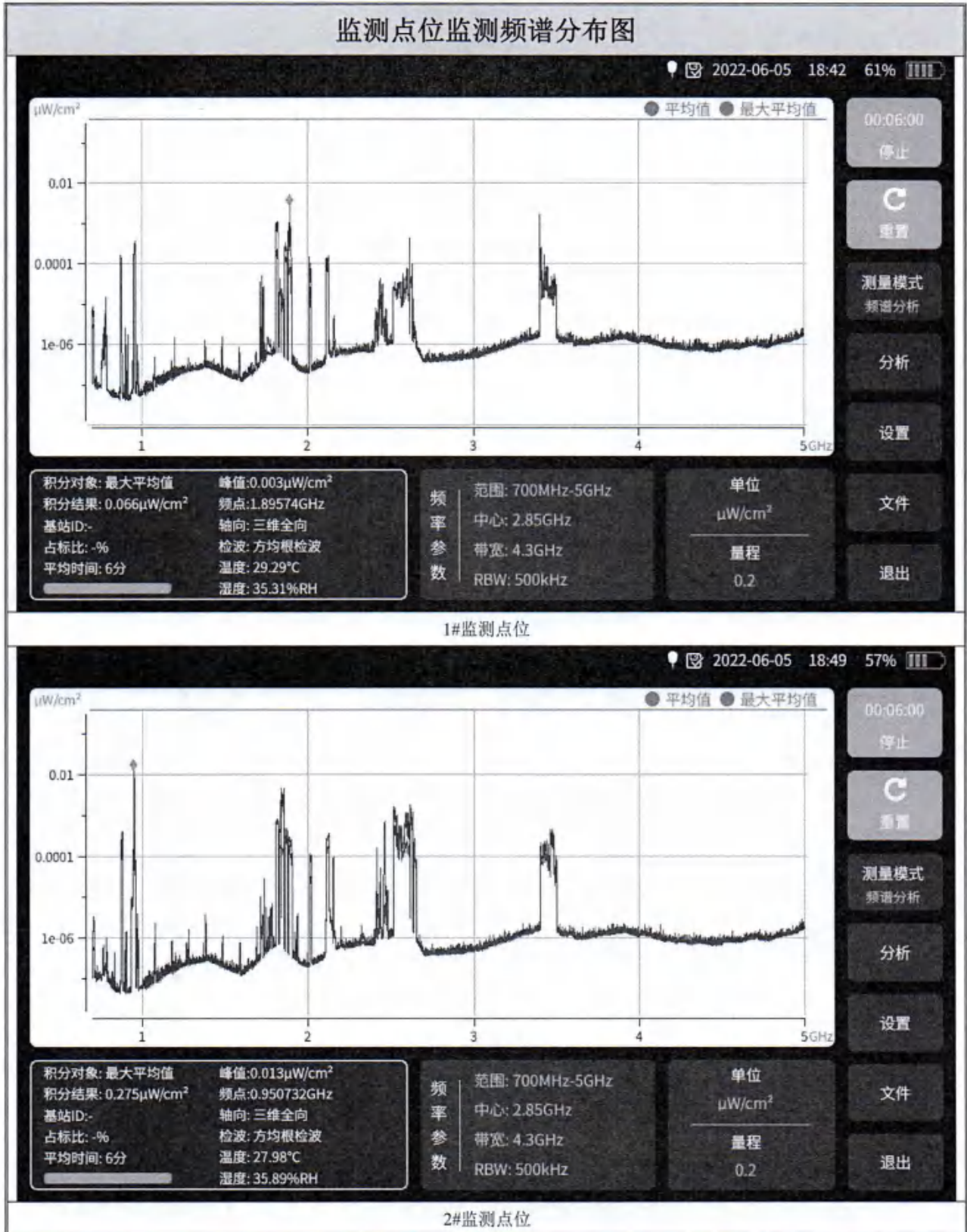
备注：测量时，仪器探头距地面（或立足平面）1.7m。因建筑物、玻璃窗或树木等遮挡等，检测点位距离基站天线的距离无法测定，表中用“/”表示。以上监测数据仅反映监测工况下的功率密度值。

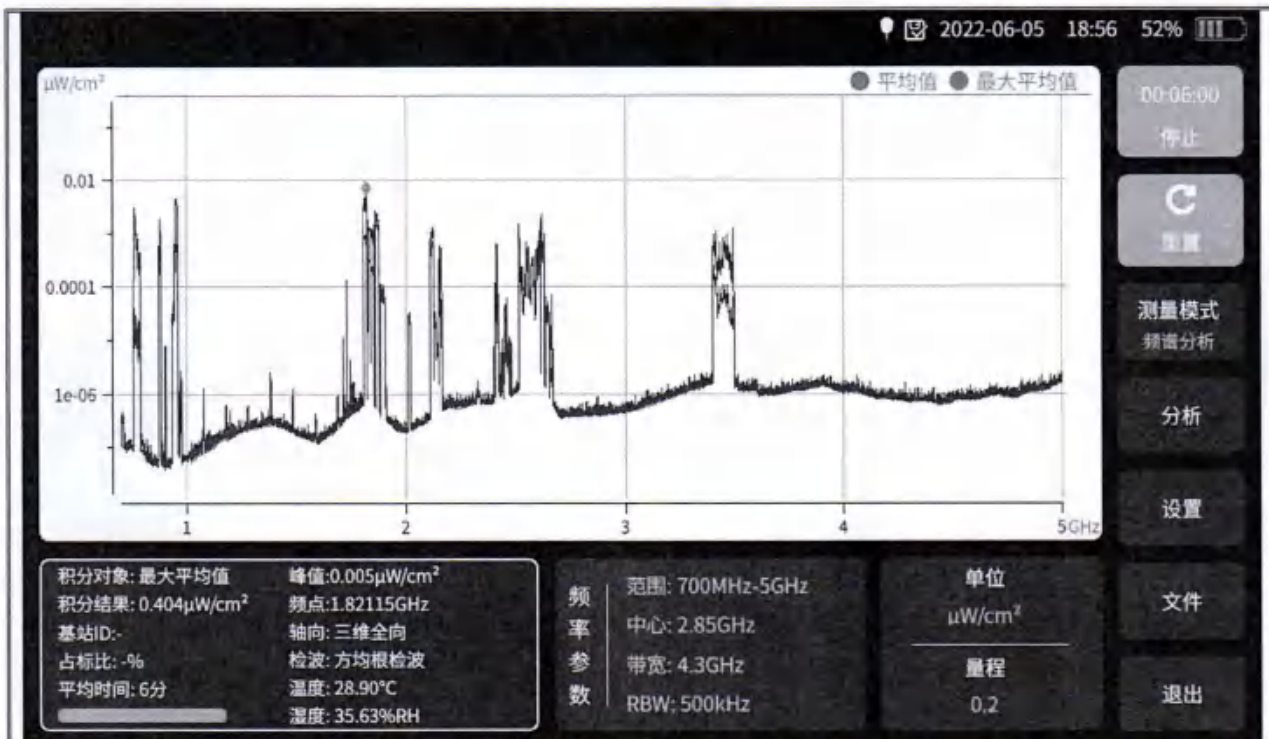
基站电磁辐射环境检测点位示意图



注： —▶：西安电信基站天线主射方向 ▲：监测点位
 - - -▶：其他运营商基站天线主射方向

监测点位监测频谱分布图





3#监测点位

基站检测现场照片



END